

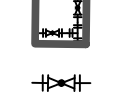
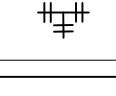














SIMBOLOGÍA

-  ESTACIÓN CITY GATE KONANI
-  ESTACIÓN DISTRITAL DE REGULACIÓN
-  CÁMARA DE DERIVACIÓN
-  VÁLVULA
-  TEE



RED PRIMARIA PROYECTADA:

-  RED PRIMARIA DE 1 647 metros aprox. DN 3"
-  LÍNEA DE ENFRIAMIENTO DE 60 metros aprox. DN 3"
-  LASTRADO DE TUBERÍA

ACCESORIOS DE ACERO NEGRO:

-  4 UNIDADES - VÁLVULA ESFÉRICA PASO TOTAL DN 3" ANSI 300
-  2 UNIDADES - TEE NORMAL DN 3" SCH 40
-  6 UNIDADES - BRIDAS WN DN 3" ANSI 300
-  2 UNIDADES - BRIDAS BLIND 3" ANSI 300
-  7 UNIDADES - EMPAQUETADURA ESPIROMETÁLICA DN 3" ANSI 300
-  1 UNIDAD - EMPAQUETADURA DIELECTRICA DN 3" ANSI 300

RED DE DUCTOS EXISTENTES:

-  Gasoducto Al Alptiplano (GAA)
-  Oleoducto Sica Sica - Arica II (OSSA - II)



Y.P.F.B.

GERENCIA NACIONAL DE REDES DE GAS Y DUCTOS

RED PRIMARIA

POBLACIÓN KONANI (GERMÁN BUSCH) - PROVINCIA AROMA

DISTRITO REDES DE GAS EL ALTO ELABORADO: UDCEA - DTRGEA

FUENTE:
Google Earth

FECHA: JULIO 2015 APROBADO: UDCEA ESCALA: S/E