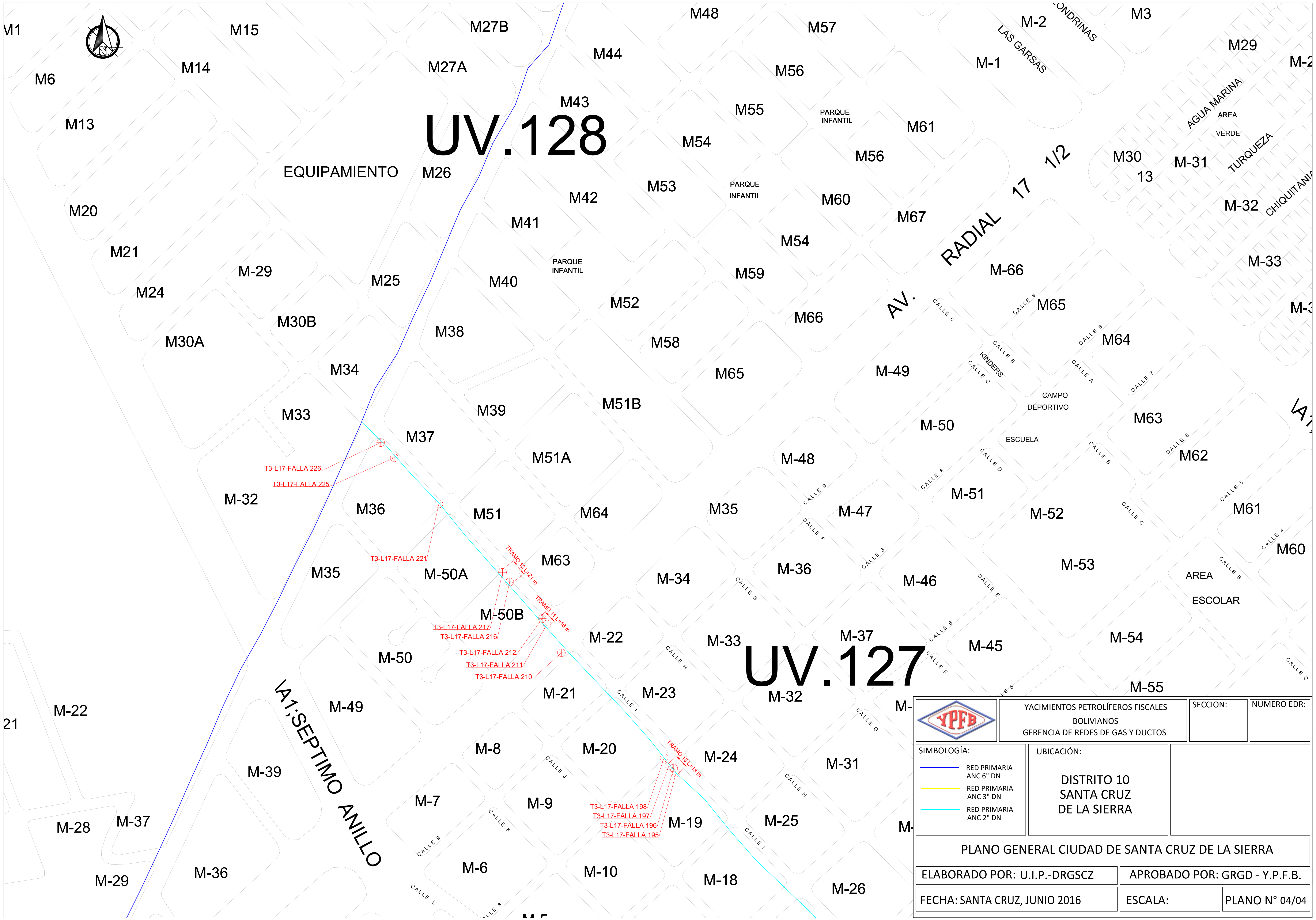



# UV.128

# UV.127




## LA 7 SEPTIMO ANILLO

## AV. RADIAL 17 1/2



 YACIMIENTOS PETROLÍFEROS FISCALES BOLIVIANOS GERENCIA DE REDES DE GAS Y DUCTOS		SECCION:	NUMERO EDR:
		DISTRITO 10 SANTA CRUZ DE LA SIERRA	
PLANO GENERAL CIUDAD DE SANTA CRUZ DE LA SIERRA			
ELABORADO POR: U.I.P.-DRGSCZ		APROBADO POR: GRGD - Y.P.F.B.	
FECHA: SANTA CRUZ, JUNIO 2016		ESCALA:	PLANO N° 04/04

**SIMBOLOGÍA:**

	RED PRIMARIA ANC 6" DN
	RED PRIMARIA ANC 3" DN
	RED PRIMARIA ANC 2" DN