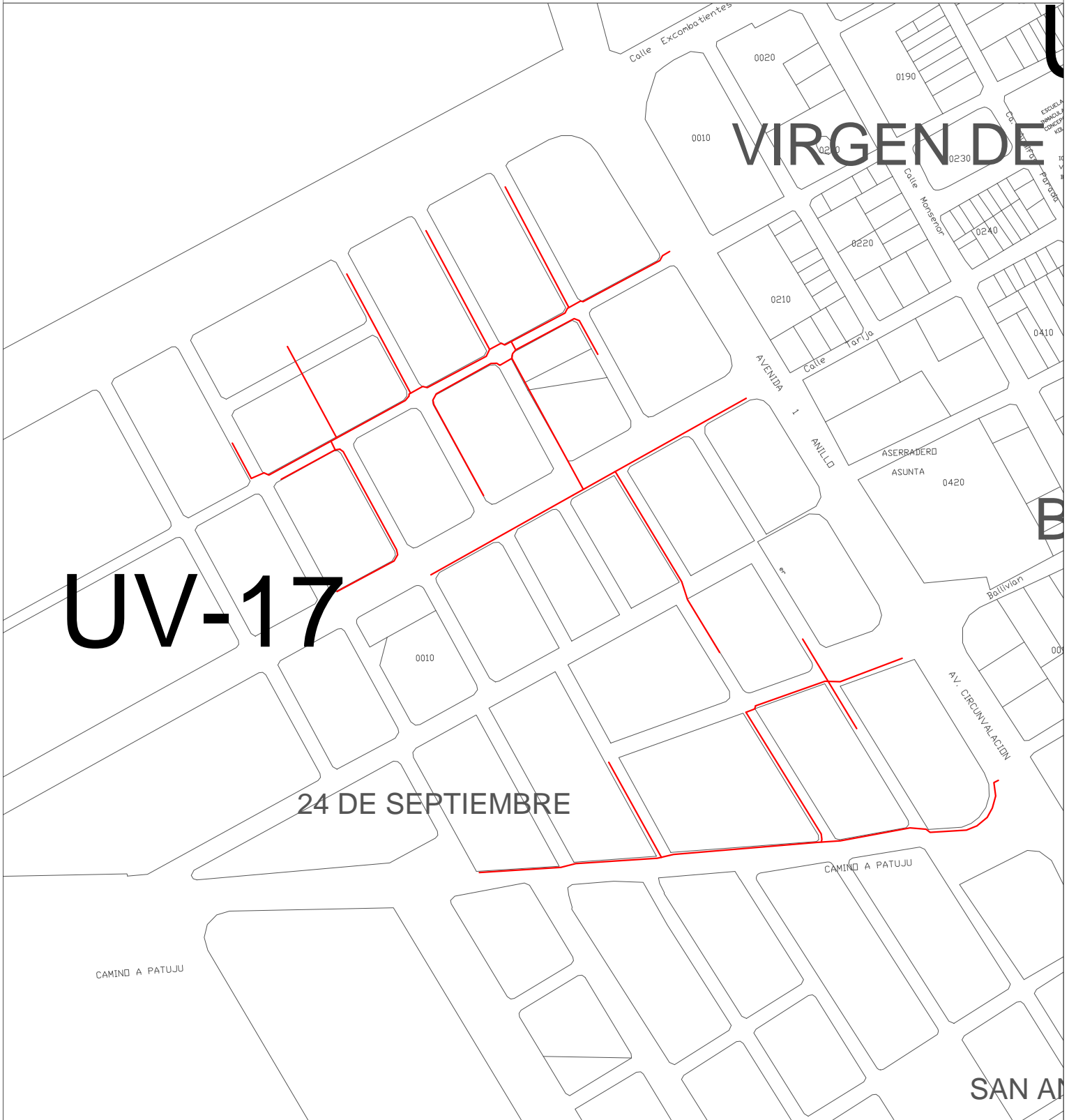


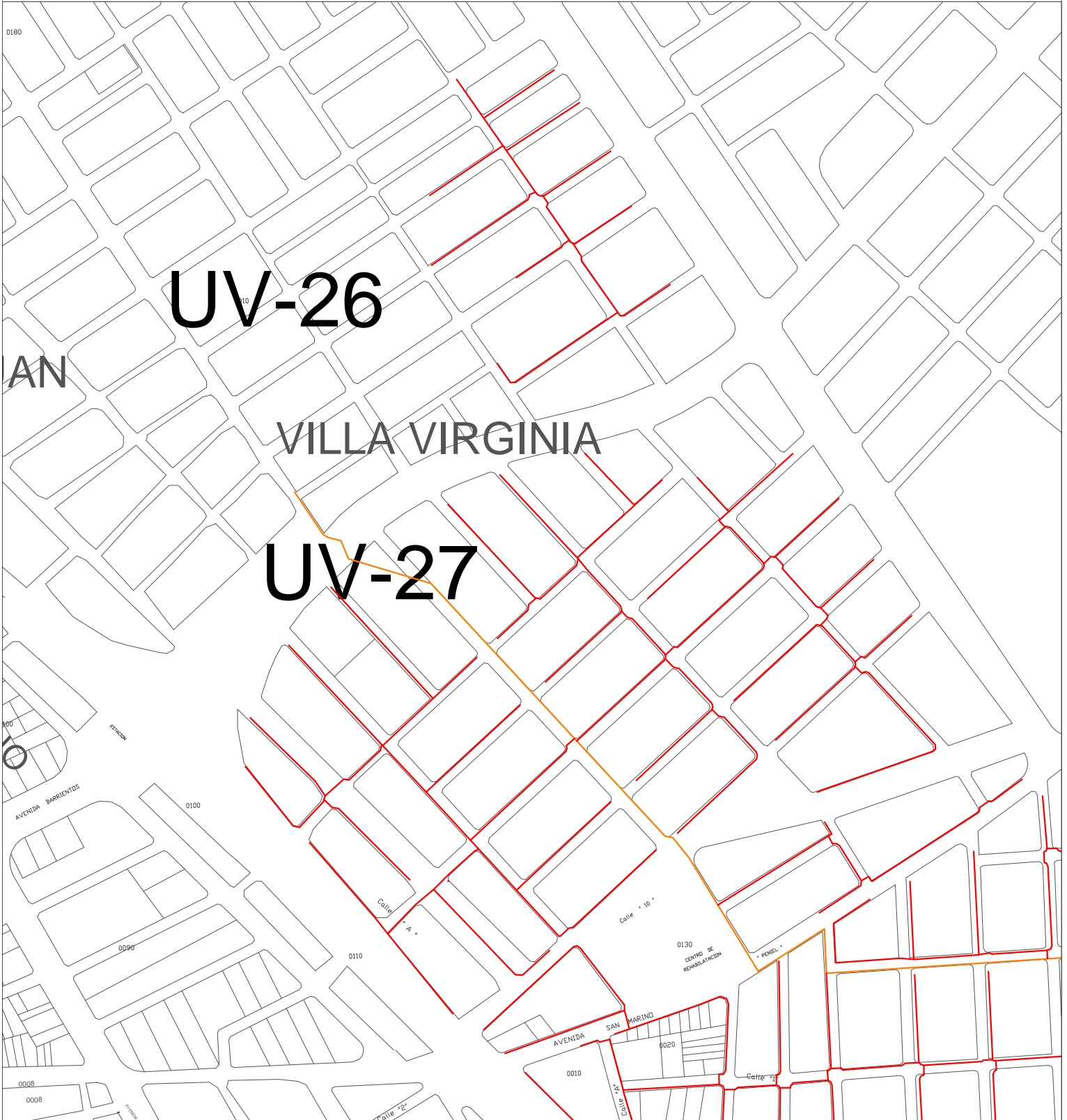


PLANO DE RED SECUNDARIA PROYECTADA
UV-17 "24 DE SEPTIEMBRE"





PLANO DE RED SECUNDARIA PROYECTADA
UV-26 "SAN JUAN" - UV-27 "VILLA VIRGINIA"





La fuerza que transforma Bolivia

YACIMIENTOS PETROLÍFEROS FISCALES BOLIVIANOS
GERENCIA DE REDES DE GAS Y DUCTOS
DISTRITO REDES DE GAS SANTA CRUZ

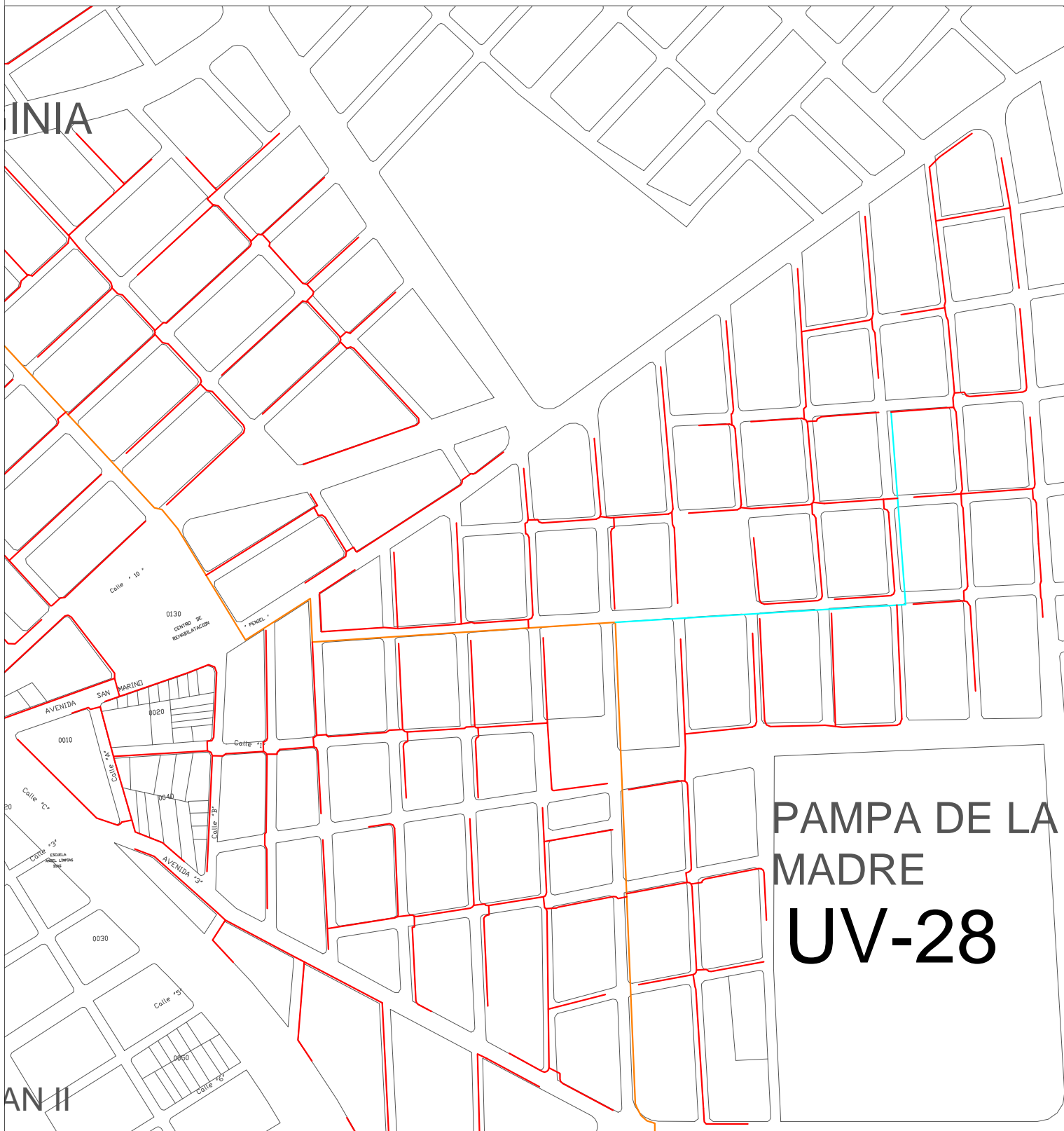
RG-02-A-GCC

ANEXO IV: PLANOS

Hoja

5 de 6

PLANO DE RED SECUNDARIA PROYECTADA
UV-28 "PAMPA DE LA MADRE"





PLANO DE RED SECUNDARIA PROYECTADA
UV-31 "ALEMAN"

