PLANOS INSTALACIONES SANITARIAS

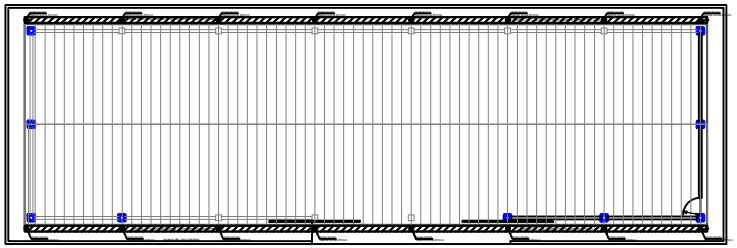

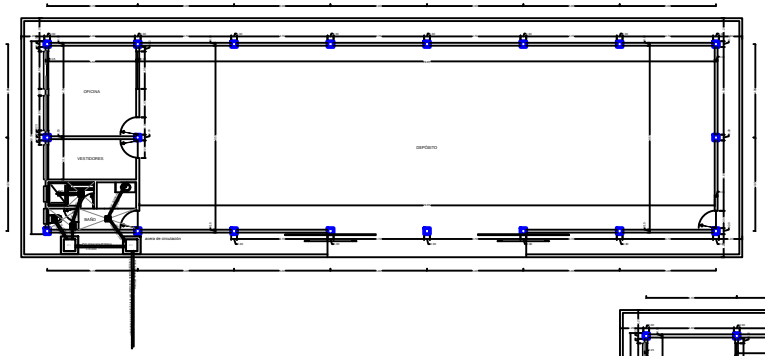

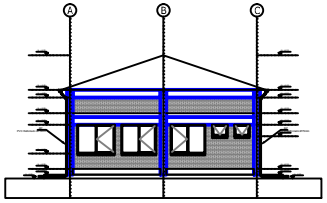

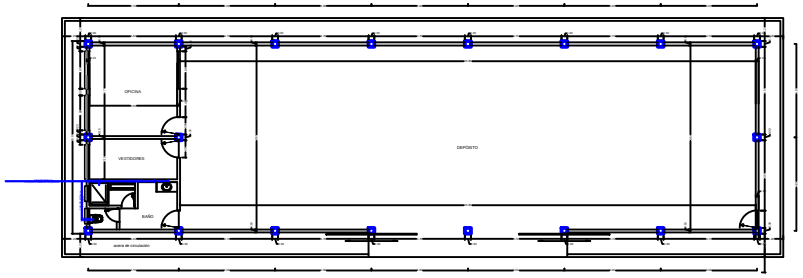

SÍMBOLO	DESCRIPCIÓN
	TUBERIA DE AGUA FRIA
	TUBERIA DE AGUA CALIENTE
	TUBERIA DE ALCANTARILLADO SANITARIO
	TUBERIA DE ALCANTARILLADO PLUVIAL
	SUMIDERO DE PISO
	CAJA INTERCEPTORA CON REJILLA DE PISO
	CAMARA DE REGISTRO
	CALEFAN A GAS
	CAMARA DE INSPECCION
	CAMARA ECOSANIARIA

SÍMBOLO	DESCRIPCIÓN
	TUBERIA DE PVC SERIE NORMAL
	TUBERIA DE PVC SERIE REFORZADA
	TUBERIA DE POLIPROPILENO
	TUBERIA DE POLIPROPILENO
	TUBERIA DE POLIETILENO FRIA PARA AGUA CALIENTE

ESPECIFICACIONES
Todas las tuberías de los polipropilenos para agua fría

SÍMBOLO	DESCRIPCIÓN
	Tubería de Agua Fría
	Tubería de Agua Caliente
	Tubería de Desagüe
	Ventilación / Ventilación
	Tubería de Desagüe
	Inodoro
	Bidet
	Lavatorio / Lavamanos
	Ducha
	Cocina a gas
	Cocina eléctrica
	Cocina solar
	Cocina a gas

CROQUIS

ESCALA:

SUJETO A MULTA POR INFRACCIÓN DE CONSTRUCCIÓN EXCEDENTE DEL 75,0% HASTA APROBACIÓN DE LA O. M. DE REG.Y LEG. DE CONSTRUCCIONES.

TABLA DE SUPERFICIES

ÁREA CUBIERTA				ÁREA EXTERNA	
ÁREA CUBIERTA CERRADA		ÁREA CUBIERTA ABIERTA			
AMBIENTES	SUP. m2	AMBIENTES	SUP. m2	AMBIENTES	SUP. m2
Modulo Baños	119.62	Volado	7.99	Acera	123.37
		Losa	6.55	Ingreso vehicular	338.05
Mod. Portico y caseta	119.62	Volado	3.65	Area verde	130.07
Mod. Galpon	340.00	Losa	54.50		
TOTAL	579.24	TOTAL	74.72	TOTAL	591.49

SUPERFICE TOTAL CONSTRUIDA	579.24 M2

NIVELES	SUPERFICIE POR PLANTA m2	SUPERFICIE SIN APROBACIÓN m2	OBSERVACIONES
P. UNICA VESTIDORES	119.62	119.62	construccion nueva
P. UNICA PORTICO-CASETA	119.62	119.62	construccion nueva
P. UNICA GALPON	340.00	340.00	construccion nueva
SUPERFICIE TOTAL CONSTRUIDA	579.24	579.24	

T.O. =	I.A. =

PLANO DE CONSTRUCCIÓN C

ESCALA: 100

NOMBRE DEL EDIFICIO:	Nº DE PISOS:
MODULO: GALPON, VESTIDORES - PORTICO DE ACCESO Y CASETA POLICIAL DISTRITO COMERCIAL AMAZÓNICO RIBERALTA	1 PISO

PROPIETARIO (S):
YACIMIENTOS PETROLIFEROS FISCALES BOLIVIANOS
ZONA y/o BARRIO: LOS ALMENDROS
AV. CALLE: AVENIDA HEROES DEL CHACO
DISTRITO: 5 MANZANO:35 PREDIO:
SUP. DEL LOTE: 26.722,31 M2
SUP. TOTAL CONSTRUIDA: 1.264,31 M2
CODIGO CATASTRAL: - FECHA:FEBRERO-2015

PROPIETARIO PROPIETARIO
PROPIETARIO PROPIETARIO

UBICACION ESC: 1:1000

TIPOLOGÍA DE ZONA:	Nº LAMINA:
D	9/12

SELLO COL. DE ARQUITECTOS

SELLO DE APROBACION GAMR

PROFESIONAL RESPONSABLE

PROFESIONAL RESPONSABLE
PLAN REGULADOR GAMR

PROFESIONAL RESPONSABLE
PLAN REGULADOR GAMR