PLANOS ESTRUCTURALES

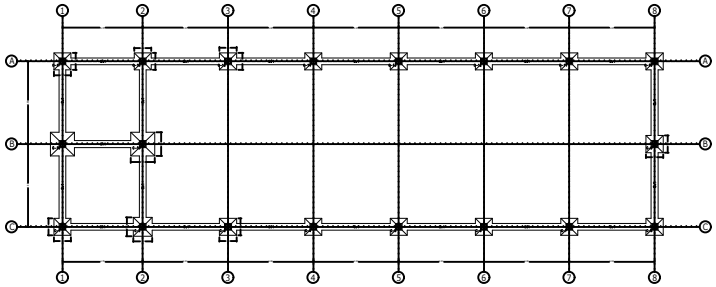

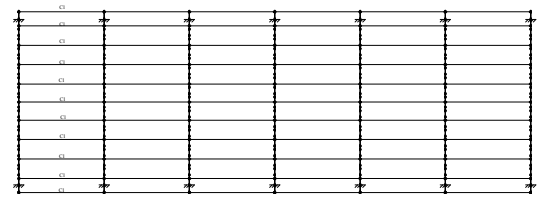

gabgen cruzo
cubierta 1
Norma de acero conformado: CTE DB SE-A
Acero conformado: S235
Escala: 1:100

C-1, C-3, C-4, C-5, C-6, C-7, C-8, C-9, C-10, C-11, C-12, C-13, C-14, C-15, C-16 y C-17

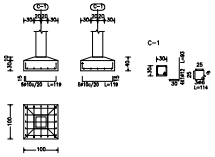

C-18 y C-19

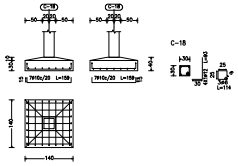

C-18

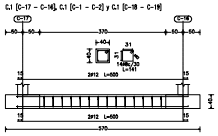

C.1 [C-17 – C-16], C.1 [C-1 – C-2] y C.1 [C-18 – C-19]

C.1 [C-16 – C-15], C.1 [C-15 – C-14], C.1 [C-14 – C-13], C.1 [C-13 – C-12], C.1 [C-12 – C-11], C.1 [C-11 – C-10], C.1 [C-7 – C-8], C.1 [C-4 – C-1], C.1 [C-5 – C-6], C.1 [C-4 – C-5], C.1 [C-3 – C-4] y C.1 [C-2 – C-3]

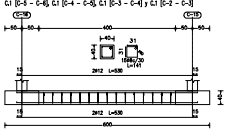

C.1 [C-9 – C-10], C.1 [C-8 – C-9], C.1 [C-18 – C-17], C.1 [C-1 – C-18], C.1 [C-19 – C-16] y C.1 [C-2 – C-19]

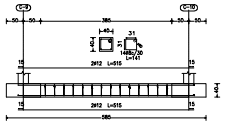

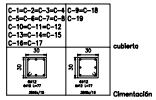

Cimentación
Dimensión
Hormigón: H-21 , Control Normal
Acero en cimentación: AH-400 , Control Normal
Escala: 1:50

C-2

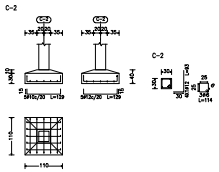

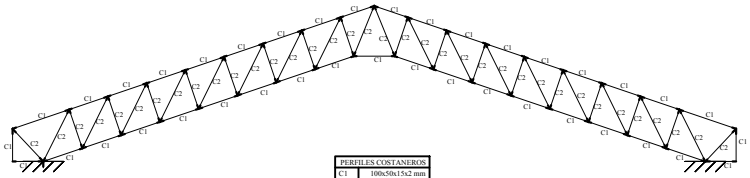

PERFILES COSTANEROS	
C1	100x50x15x2 mm
C2	80x40x15x2 mm

Cuadro de pilares
Hormigón: H-21 , Control Normal
Acero: AH-400 , Control Normal
Escala: 1:25

CROQUIS

ESCALA:

SUJETO A MULTA POR INFRACCIÓN DE CONSTRUCCIÓN EXCEDENTE DEL 10m2 HASTA APROBACIÓN DE LA O. M. DE REG Y LEG. DE CONSTRUCCIONES.

TABLA DE SUPERFICIES

ÁREA CUBIERTA				ÁREA EXTERNA	
ÁREA CUBIERTA CERRADA		ÁREA CUBIERTA ABIERTA			
AMBIENTES	SUP. m2	AMBIENTES	SUP. m2	AMBIENTES	SUP. m2
Módulo Baños	118.62	Jardines	7.68	Aceras	169.24
		Loza	8.02	Ingreso vehicular	338.02
Mod. Pórtico y caseta	118.62	Jardines	3.68	Área verde	130.47
Mod. Galpon	340.00	Loza	54.50		
TOTAL	579.24	TOTAL	74.72	TOTAL	591.49

SUPERFICIE TOTAL CONSTRUIDA	579.24 M2

N I V E L E S	SUPERFICIE POR PLANTA m2	SUPERFICIE SIN APROBACIÓN m2	OBSERVACIONES
P. UNICA VESTIDORES	118.62	118.62	construcción nueva
P. UNICA PORTICO-CASETA	118.62	118.62	construcción nueva
P. UNICA GALPON	340.00	340.00	construcción nueva
SUPERFICIE TOTAL CONSTRUIDA	579.24	579.24	

I.O. =	I.A. =

PLANO DE CONSTRUCCIÓN C

ESCALA: 50

NOMBRE DEL EDIFICIO: MODULO: GALPON, VESTIDORES - PORTICO DE ACCESO Y CASETA POLICIAL DISTRITO COMERCIAL AMAZONICO RIBERALTA	N° DE PISOS: 1 PISO

PROPIETARIO (S):
YACIMIENTOS PETROLIFEROS FISCALES BOLIVIANOS
ZONA en BARRIO: LOS ALMENDROS
AV. CALLE AVENIDA HEROES DEL CHACO
DISTRITO: 5 MANZANO: 35 PREDIO:
SUP. DEL LOTE: 16,725.31 M2
SUP. TOTAL CONSTRUIDA: 1,284.31 M2
CODIGO CATASTRAL: FECHA FEBRERO-2015

PROPIETARIO PROPIETARIO
PROPIETARIO PROPIETARIO

UBICACION ESC: 1:1000

TIPOLOGÍA DE ZONA: D	N° LAMINA: 2/5

SELLO DE APROBACION GAMR

SELLO COL. DE ARQUITECTOS

PROFESIONAL RESPONSABLE

PROFESIONAL RESPONSABLE
PLAN REGULADOR GAMR

PROFESIONAL RESPONSABLE
PLAN REGULADOR GAMR