PLANOS INSTALACIONES SANITARIAS

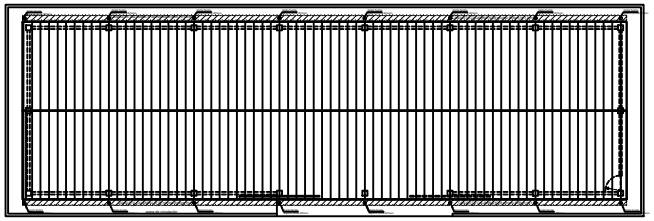

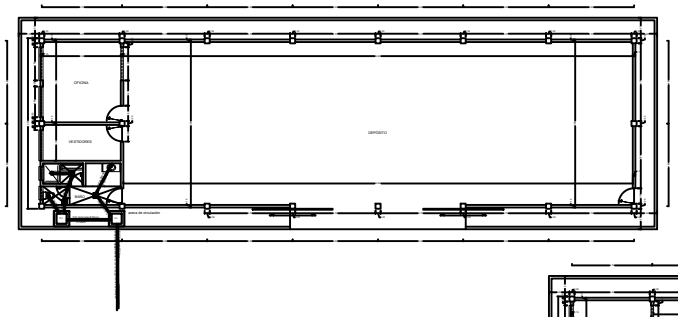

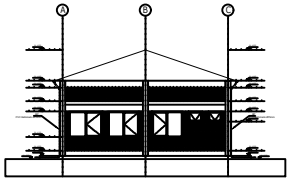

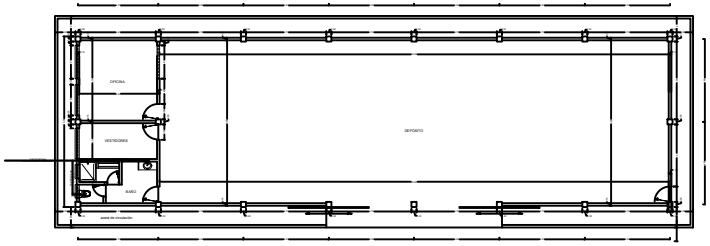

SIMBOLO	DESCRIPCIÓN
	TUBERIA DE AGUA FRIA
	TUBERIA DE AGUA CALIENTE
	TUBERIA DE ALCANTARILLADO PLUVIAL
	TUBERIA DE ALCANTARILLADO SANITARIO
	INODOROS, LAVAMANOS, BIDET, M.U. SANITARIO, DUCHA, LAVAPLATO, LAVANDERIA, LAVAPATO, LOSA POZOS, COCINA DE VENTILACION, COCINA DE VENTILACION, LAVAPATO DE LOSA CALIENTE
	BOLA LOE PISO SITUADA
	A INTERCEPTOR LOSA DE ENTRADA
	CAMARA DE REGISTRO
	CALEFON A GAS
	CAMARA DE INSPECCION
	CAMARA CONTRAMADRE

SIMBOLO	DESCRIPCIÓN
	TUBERIA DE P.V.C. DESDE ALTURA
	TUBERIA DE P.V.C. DESDE PISO CIELO
	TUBERIA DE COLUPRA PLUVIO
	TUBERIA DE COLUPRA PLUVIO CAMPANA DE VENTILACION

NOTA:
Todas las tuberias son de 2"

SIMBOLO	DESCRIPCIÓN
	Lavamanos de mesa
	Inodoro con tanque de agua
	Inodoro de fluxometro
	Bidet
	Ducha con tubo de agua fria y caliente
	Urinario
	Bebedero
	Lavaplatos, fregadero, lavapatas
	Lavaplatos, fregadero, lavapatas
	Bidet con tubo de agua fria y caliente
	Pileta cocina de lujo
	Pileta de piso
	Sumidero
	Rejilla de piso

CROQUIS

ESCALA:

SUJETO A MULTA POR INFRACCIÓN DE CONSTRUCCIÓN EXCEDENTE DEL 15m2, HASTA APROBACIÓN DE LA O. M. DE REG Y LEG. DE CONSTRUCCIONES.

T A B L A D E S U P E R F I C I E S

ÁREA CUBIERTA				ÁREA EXTERNA	
ÁREA CUBIERTA CERRADA		ÁREA CUBIERTA ABIERTA			
AMBIENTES	SUP. m2	AMBIENTES	SUP. m2	AMBIENTES	SUP. m2
Módulo Baños	119.62	Voladizo	7.68	Acera	179.24
		Loss	8.02	Ingreso vehicular	336.02
Mod. Pórtico y caseta	119.62	Voladizo	3.68	Area verde	130.47
Mod. Galpon	340.00	Loss	54.00		
TOTAL	579.24	TOTAL	74.72	TOTAL	591.49

SUPERFICIE TOTAL CONSTRUIDA	579.24 M2

N I V E L E S	SUPERFICIE POR PLANTA m2	SUPERFICIE SIN APROBACIÓN m2	OBSERVACIONES
P. UNICA VESTIDORES	119.62	119.62	construcción nueva
P. UNICA PORTICO-CASETA	119.62	119.62	construcción nueva
P. UNICA GALPON	340.00	340.00	construcción nueva
SUPERFICIE TOTAL CONSTRUIDA	579.24	579.24	

I.O. =	I.A. =

PLANO DE CONSTRUCCIÓN | C

ESCALA: 50

NOMBRE DEL EDIFICIO:	N° DE PISOS:
MODULO: GALPON, VESTIDORES - PORTICO DE ACCESO Y CASETA POLICIAL DISTRITO COMERCIAL AMAZONICO RIBERALTA	1 PISO

PROPIETARIO (S):
YACIMIENTOS PETROLIFEROS FISCALES BOLIVIANOS
ZONA y/o BARRIO: LOS ALMENDROS
AV. CALLE AVENIDA HEROES DEL CHACO
DISTRITO: 5 MANZANO: 35 PREDIO:
SUP. DEL LOTE: 16,725.31 M2
SUP. TOTAL CONSTRUIDA: 1,244.31 M2
CÓDIGO CATASTRAL: FECHA FEBRERO-2015

PROPIETARIO PROPIETARIO
PROPIETARIO PROPIETARIO

UBICACION ESC: 1:1000

TIPOLOGÍA DE ZONA: D	N° LAMINA: 4/5

SELLO COL. DE ARQUITECTOS

SELLO DE APROBACION GAMR

PROFESIONAL RESPONSABLE

PROFESIONAL RESPONSABLE
PLAN REGULADOR GAMR

PROFESIONAL RESPONSABLE
PLAN REGULADOR GAMR