	UNIDAD SOLICITANTE: DISTRITO DE REDES DE GAS ORURO UNIDAD DISTRITAL DE CONSTRUCCIONES ORURO	Anexo 6
	OBRAS CIVILES Y MECÁNICAS PARA LA INTERCONEXIÓN DE LA RED PRIMARIA A LA ESR HUANUNI - DEPARTAMENTO ORURO	Hoja: 1 de 5


REQUISITOS DE PROTECCION AMBIENTAL CONTRATISTAS

OBRAS CIVILES RED PRIMARIA

Las empresas contratistas, deben informar mensualmente y al concluir el proyecto al TSIMA del Distrito de Redes de Gas Oruro de acuerdo al detalle siguiente:

RESPALDO	FORMATO INFORME	PRESENTACION
1.- INFORME DE LA SITUACIÓN AMBIENTAL INICIAL DEL ÁREA INCLUYE REGISTRO FOTOGRÁFICO	FISICO/DIGITAL	INICIAL
2.- PLANILLA DE CONSUMO DE AGREGADOS, ÁRIDOS Y/O MADERA	FISICO/DIGITAL	MENSUAL/FINAL
3.-INFORME DE PLAN DE DESMONTE PRESENTADO A LA ABT (SI APLICA Y CUANDO SE REALICE DESMONTE)*	FISICO/DIGITAL	HASTA 10 DÍAS HABLES DESPUES DE CONCLUIDO EL DESMONTE
4.- PLANILLA DE GENERACION DE RESIDUOS SÓLIDOS	FISICO/DIGITAL	MENSUAL/FINAL
5.- INFORME DE LA GESTIÓN DE RESIDUOS SÓLIDOS RELACIONADO AL PUNTO ANTERIOR	FISICO/DIGITAL	FINAL
6.- PLANILLA DE CONSUMO DE AGUA UTILIZADA PARA RIEGO	FISICO/DIGITAL	MENSUAL/FINAL
7.- PLANILLA DE CONSUMO DE COMBUSTIBLES Y LUBRICANTES	FISICO/DIGITAL	MENSUAL/FINAL
8.- PLANILLA DE CONSUMO DE SUSTANCIAS PELIGROSAS	FISICO/DIGITAL	MENSUAL/FINAL
9.- INFORME SOBRE EL MANEJO,ALMACENAMIENTO Y TRANSPORTE DE COMBUSTIBLE, LUBRICANTES Y OTRAS SUSTANCIAS PELIGROSAS	FISICO/DIGITAL	MENSUAL/FINAL
10.- PLANILLAS DE INDUCCION Y CAPACITACION AL PERSONAL EN TEMAS DE SEGURIDAD, SALUD, AMBIENTE Y SOCIAL	FISICO/DIGITAL	MENSUAL/FINAL
11.- AUTORIZACIONES DE TRABAJO OTORGADOS POR EL GOBIERNO MUNICIPAL (USOS DE DDV, CERTIFICADOS DE SERVIDUMBRE, ETC)	FISICO/DIGITAL	FINAL
12.- REGISTROS Y ACTAS DE ACTIVIDADES DE RELACIONAMIENTO COMUNITARIO O INFORMES QUE INDIQUEN QUE NO FUE REQUERIDA ESTA ACTIVIDAD (COPIAS LEGALIZADAS)	FISICO/DIGITAL	MENSUAL/FINAL
13.- INSTRUCTIVO DE HORARIOS DE TRABAJO	FISICO/DIGITAL	INCIAL
14.- INFORME DE SIMULACRO DE EMERGENCIAS	FISICO/DIGITAL	FINAL
15.- PLANILLAS DE INSPECCION Y MANTENIMIENTO DE VEHICULOS Y EQUIPOS	FISICO/DIGITAL	MENSUAL/FINAL
16.- REGISTRO DE EXTINTORES Y SU MANTENIMIENTO	FISICO/DIGITAL	MENSUAL/FINAL
17.- MONITOREO DE RUIDO EN AL MENOS 3 PUNTOS PARA CADA UNA DE LAS SIGUIENTES ACTIVIDADES CUANDO APLIQUE: 1) CORTADO DE ACERA, 2) RUPTURA DE ACERA, 3) APERTURA DE ZANJA (3.1 MANUAL Y 3.2 MECÁNICA) Y 4)COMPACTADO	FISICO/DIGITAL	FINAL
18.- PLANILLA DE DOTACIÓN DE EPP E INFORME DE SEÑALIZACION PARA MEDIO AMBIENTE Y SEGURIDAD CON EL RESPECTIVO REGISTRO FOTOGRÁFICO EN TODAS LAS ACTIVIDADES QUE VAYAN A REALIZARSE	FISICO/DIGITAL	MENSUAL/FINAL
19.- INFORME DE LA GESTIÓN DE RESIDUOS LÍQUIDOS	FISICO/DIGITAL	MENSUAL/FINAL
20.- INFORME DE LA SITUACIÓN AMBIENTAL FINAL DEL ÁREA INCLUYE REGISTRO FOTOGRÁFICO Y MEDIDAS DE RESTAURACIÓN	FISICO/DIGITAL	FINAL

Elaborado y Recibido por:	Aprobado por:
Jng. Lyndsay Yk. Oroza Parra RESPONSABLE DE INGENIERIA U.I.P. – U.D.C.O.R. DISTRITAL REDES DE GAS ORURO GRGD – Y.P.F.B	Grover Condori Vargas JEFE UNIDAD DISTRITAL DE CONSTRUCCIONES DISTRITAL REDES DE GAS ORURO GRGD – Y.P.F.B


	UNIDAD SOLICITANTE: DISTRITO DE REDES DE GAS ORURO UNIDAD DISTRITAL DE CONSTRUCCIONES ORURO	Anexo 6
	OBRAS CIVILES Y MECÁNICAS PARA LA INTERCONEXIÓN DE LA RED PRIMARIA A LA ESR HUANUNI - DEPARTAMENTO ORURO	Hoja: 2 de 5

OBRAS MECANICAS RED PRIMARIA

Las empresas contratistas, deben informar mensualmente y al concluir el proyecto al TSIMA del Distrito de Redes de Gas Oruro de acuerdo al detalle siguiente:



RESPALDO	FORMATO INFORME	PRESENTACION
1.- INFORME DE LA SITUACIÓN AMBIENTAL INICIAL DEL ÁREA INCLUYE REGISTRO FOTOGRÁFICO	FISICO/DIGITAL	INICIAL
2.- PLANILLA MENSUAL DE GENERACION DE RESIDUOS (COMUNES, RESIDUOS DE SOLDADURA, LIJAS, RESIDUOS DE RADIOGRAFIADO, ESPONJAS DE PRIMER, RESTOS DE MANTEO, Y OTROS PELIGROSOS.)	FISICO/DIGITAL	MENSUAL/FINAL
3.- INFORME DE LA GESTIÓN DE RESIDUOS SÓLIDOS (RELACIONADO AL PUNTO ANTERIOR)	FISICO/DIGITAL	FINAL
4.- PLANILLAS DE CONSUMO Y ALMACENAMIENTO DE SUSTANCIAS PELIGROSAS	FISICO/DIGITAL	MENSUAL/FINAL
5.- REALIZACIÓN DE MEDICIONES DE CAUDAL DE CUERPOS DE AGUA QUE SE EMPLEARAN PARA LA PRUEBA HIDRAULICA (CUANDO CORRESPONDA) PARA CUMPLIMIENTO DEL INCISO D) ART. 71 DEL RASH	FISICO/DIGITAL	PREVIO A LA PRUEBA HIDRAULICA
6.- PLANILLA DE CONSUMO DE AGUA CORRESPONDIENTE A LA PRUEBA HIDRAÚLICA	FISICO/DIGITAL	MENSUAL/FINAL
7.- RESULTADOS DE LABORATORIO DESPUES DEL USO DE AGUA EN PRUEBA HIDRAULICA CONSIDERANDO EL ARTICULO 71 DEL RASH PREVINIENDO LA EXISTENCIA DE CONTAMINANTES TALES COMO: INHIBIDORES, BIOCIDA Y GLICOL	FISICO/DIGITAL	FINAL
8.- INFORME DE PRUEBA HIDRAÚLICA (FUENTE DE ABASTECIMIENTO, CALIDAD DE DESCARGA DEL AGUA Y LUGAR DE DESCARGA)	FISICO/DIGITAL	FINAL
9.- PLANILLA DE CONSUMO DE COMBUSTIBLES Y LUBRICANTES	FISICO/DIGITAL	MENSUAL/FINAL
10.- PLANILLA DE CONSUMO DE SUSTANCIAS PELIGROSAS	FISICO/DIGITAL	MENSUAL/FINAL
11.- INFORME SOBRE EL MANEJO, ALMACENAMIENTO Y TRANSPORTE DE COMBUSTIBLE, LUBRICANTES, GRASAS, ETC)	FISICO/DIGITAL	MENSUAL/FINAL
12.- PLANILLAS DE INDUCCION Y CAPACITACION AL PERSONAL EN TEMAS DE SEGURIDAD, SALUD, AMBIENTE Y SOCIAL	FISICO/DIGITAL	MENSUAL/FINAL
13.- AUTORIZACIONES DE TRABAJO OTORGADOS POR EL GOBIERNO MUNICIPAL (USOS DE DDV, CERTIFICADOS DE SERVIDUMBRE, ETC)	FISICO/DIGITAL	FINAL
14.- INSTRUCTIVO DE HORARIOS DE TRABAJO	FISICO/DIGITAL	INICIAL
15.- MONITOREO DE RUIDO EN AL MENOS 3 PUNTOS PARA CADA UNA DE LAS SIGUIENTES ACTIVIDADES CUANDO APLIQUE: 1) USO DE MAQUINARIA Y/O VEHÍCULOS PESADOS EN DESFILE DE TUBERIA, 2) AMOLADO DE JUNTA, 3) CORTADO DE JUNTA DEFECTUOSA, 4) PRUEBA DE HERMETICIDAD Y 5) VENTEO DE RED PARA PUESTA EN MARCHA.	FISICO/DIGITAL	FINAL
16.- PLANILLA DE DOTACIÓN DE EPP E INFORME DE SEÑALIZACION PARA MEDIO AMBIENTE Y SEGURIDAD CON EL RESPECTIVO REGISTRO FOTOGRÁFICO EN TODAS LAS ACTIVIDADES QUE VAYAN A REALIZARSE	FISICO/DIGITAL	MENSUAL/FINAL
17.- INFORME DE LA GESTIÓN DE RESIDUOS LÍQUIDOS	FISICO/DIGITAL	MENSUAL/FINAL
18.- INFORME DE SIMULACRO DE EMERGENCIAS	FISICO/DIGITAL	FINAL
19.- PLANILLAS DE INSPECCION Y MANTENIMIENTO DE VEHICULOS Y	FISICO/DIGITAL	MENSUAL/FINAL


Elaborado y Recibido por:	Aprobado por:
Jng. Lyndsay Yk. Oroza Parra RESPONSABLE DE INGENIERIA U.I.P. – U.D.C.O.R. DISTRITAL REDES DE GAS ORURO GRGD – Y.P.F.B	Grover Condori Vargas JEFE UNIDAD DISTRITAL DE CONSTRUCCIONES DISTRITAL REDES DE GAS ORURO GRGD – Y.P.F.B

 La fuerza que transforma Bolivia	UNIDAD SOLICITANTE: DISTRITO DE REDES DE GAS ORURO UNIDAD DISTRITAL DE CONSTRUCCIONES ORURO	Anexo 6
	OBRAS CIVILES Y MECÁNICAS PARA LA INTERCONEXIÓN DE LA RED PRIMARIA A LA ESR HUANUNI - DEPARTAMENTO ORURO	Hoja: 3 de 5

EQUIPOS			
20.- REGISTRO DE EMISIONES RADIOACTIVAS		FISICO/DIGITAL	MENSUAL/FINAL
21.- INFORME DE ACCIONES DE SEGURIDAD PARA LA PRUEBA DE RADIOGRAFIADO		FISICO/DIGITAL	FINAL
Elabora y Presenta:	Verifica en obra:	Revisa documentación:	Aprueba:
Contratista	Supervisor o Director de Obra/DTRG	TSIMA-DTRG	Distrital de Redes de Gas

INFORME AMBIENTAL
Cuando corresponda a presentación Inicial, Mensual y/o Final de acuerdo a PRESENTACION en REQUISITOS DE PROTECCION AMBIENTAL CONTRATISTAS en función a la Actividad, Obra o Proyecto que el Contratista esté desarrollando
En el presente acápite se describe el contenido mínimo que debe tener el Informe Ambiental inicial/mensual/final:
1. CONTENIDO DEL INFORME AMBIENTAL
<p style="text-align: center;"><i>“Para la elaboración del Informe Ambiental, se debe tomar como fuentes de información, al documento ambiental aprobado con el que se obtuvo la Licencia Ambiental del proyecto, sin embargo se podrá ampliar la información, cuando corresponda”</i></p>
El Informe Ambiental debe contar con los siguientes acápites, mismos que serán debidamente llenados en función a las características específicas de cada actividad, obra y/o proyecto (AOP).
1.1. Declaración Jurada: Debe contener Información General, Identificación y Ubicación del Proyecto, Aspectos del Estado de la AOP, Firmas y datos del Responsable Técnico (Supervisor SMS, Supervisor SMS Junior o Monitor SMS).
1.2. Estado actual en que se encuentra la AOP: Breve descripción del estado actual de la Actividad, Obra o Proyecto. Incluir información referida a la etapa en que se encuentre la AOP, porcentaje de avance, entre otros.
1.3. Datos Generales: Nombre de la AOP, Licencia Ambiental, Fecha de Emisión de la Licencia Ambiental, LASP, Fecha de Emisión de la LASP, Fecha de inicio de actividades, Etapa de la AOP, Frecuencia de

Elaborado y Recibido por:	Aprobado por:
 Jng. Lyndsay Yk. Oroza Parra RESPONSABLE DE INGENIERIA U.I.P. – U.D.C.O.R. DISTRITAL REDES DE GAS ORURO GRGD – Y.P.F.B	 Grover Condori Vargas JEFE UNIDAD DISTRITAL DE CONSTRUCCIONES DISTRITAL REDES DE GAS ORURO GRGD – Y.P.F.B

	UNIDAD SOLICITANTE: DISTRITO DE REDES DE GAS ORURO UNIDAD DISTRITAL DE CONSTRUCCIONES ORURO	Anexo 6
	OBRAS CIVILES Y MECÁNICAS PARA LA INTERCONEXIÓN DE LA RED PRIMARIA A LA ESR HUANUNI - DEPARTAMENTO ORURO	Hoja: 4 de 5

presentación, Periodo al que pertenece el informe, fecha de contrato, entre otros.

1.4. Descripción de la AOP: Contemplar datos como ser la ubicación de la AOP, coordenadas, descripción de colindancias.

1.5. Detalle de Actividades Realizadas en el Periodo: Descripción de todas las actividades específicas del periodo al que pertenece el Informe Ambiental a elaborarse.

1.6. Cumplimiento de los Compromisos Ambientales (Establecidos en el Documento Ambiental propio de cada proyecto): Incluir de forma tabulada el nivel de cumplimiento de las medidas ambientales de compromiso de la Corporación y de cumplimiento por parte de la contratista y aprobadas por la Autoridad Ambiental Competente y el respectivo nivel de cumplimiento de las mismas, contemplando elementos como se puede observar en el siguiente ejemplo:

Código	Factor Ambiental	Medida a Monitorear de Adecuación/Mitigación	Fecha de Cumplimiento (Inicio)	Fecha de Cumplimiento (Final)	Desarrollo de la Medida	Respaldos

1.7. Análisis de Resultados por Factores: Realizar un análisis de todos los factores comprendidos en la AOP, como ser Aire, Ruido, Agua, Suelo, Residuos Sólidos, Socioeconómico, entre otros.

1.8. Detección de No Conformidades: Si fuera el caso incluir información referida a no conformidades presentadas durante el desarrollo de la AOP.

1.9. Conclusiones y Recomendaciones: Contemplar los aspectos más relevantes del Informe elaborado y las respectivas recomendaciones acorde a lo reportado.

2. ANEXOS DEL INFORME AMBIENTAL

2.1 Anexo de Mapas, Planos y Fotografías


El presente Anexo debe incluir:

- Mapas y planos de la AOP.
- Registro fotográfico significativo de la AOP, principalmente referidos a las medidas ambientales comprendidas.

2.2. Anexo de Documentos Conexos (Lo aplicable para la AOP, específica que está realizando el Contratista)

El presente Anexo de incluir:

Elaborado y Recibido por:	Aprobado por:
<p style="text-align: center;">Jng. Lyndsay Yk. Oroza Parra RESPONSABLE DE INGENIERIA U.I.P. – U.D.C.O.R. DISTRITAL REDES DE GAS ORURO GRGD – Y.P.F.B</p>	<p style="text-align: center;">Grover Condori Vargas JEFE UNIDAD DISTRITAL DE CONSTRUCCIONES DISTRITAL REDES DE GAS ORURO GRGD – Y.P.F.B</p>

	UNIDAD SOLICITANTE: DISTRITO DE REDES DE GAS ORURO UNIDAD DISTRITAL DE CONSTRUCCIONES ORURO	Anexo 6
	OBRAS CIVILES Y MECÁNICAS PARA LA INTERCONEXIÓN DE LA RED PRIMARIA A LA ESR HUANUNI - DEPARTAMENTO ORURO	Hoja: 5 de 5

- Licencia Ambiental de la AOP
- Planillas
- Registros
- Análisis
- Actas
- Certificados

ELABORADO POR	REVISADO POR	APROBADO POR
ING. JOSE M. BERNAL	ING. VIVIANA MENDIETA ULAM-DMAC	ING. MIGUEL ANGEL ROJAS GSAC - YPFB CORPORACION
RESPONSABLE SISTEMA DE GESTION USSMSG - GRGD	ING. HELMUDT MULLERDMAC-GSAC	
		VERSION 2

Elaborado y Recibido por:	Aprobado por:
<p style="text-align: center;"><i>Jng. Lyndsay Yk. Oroza Parra</i> RESPONSABLE DE INGENIERIA U.I.P. – U.D.C.O.R. DISTRITAL REDES DE GAS ORURO GRGD – Y.P.F.B</p>	<p style="text-align: center;"><i>Grover Condori Vargas</i> JEFE UNIDAD DISTRITAL DE CONSTRUCCIONES DISTRITAL REDES DE GAS ORURO GRGD – Y.P.F.B</p>