	UNIDAD SOLICITANTE: DISTRITO REDES DE GAS LA PAZ	ANEXO 4
	OBJETO DE LA CONTRATACION: TRABAJOS DE OBRAS CIVILES PARA EL TENDIDO DE RED SECUNDARIA AMPLIACIONES SAN BORJA PROVINCIA BALLIVIAN DEPARTAMENTO DE BENI	Hoja: 1 de 9

PLANOS



UNIDAD SOLICITANTE: DISTRITO REDES DE GAS LA PAZ

ANEXO 4

OBJETO DE LA CONTRATACION: TRABAJOS DE OBRAS CIVILES PARA EL TENDIDO DE RED SECUNDARIA AMPLIACIONES SAN BORJA PROVINCIA BALLIVIAN DEPARTAMENTO DE BENI

Hoja:
2 de 9

AMPLIACIONES SAN BORJA (CALLE A – CALLE B)

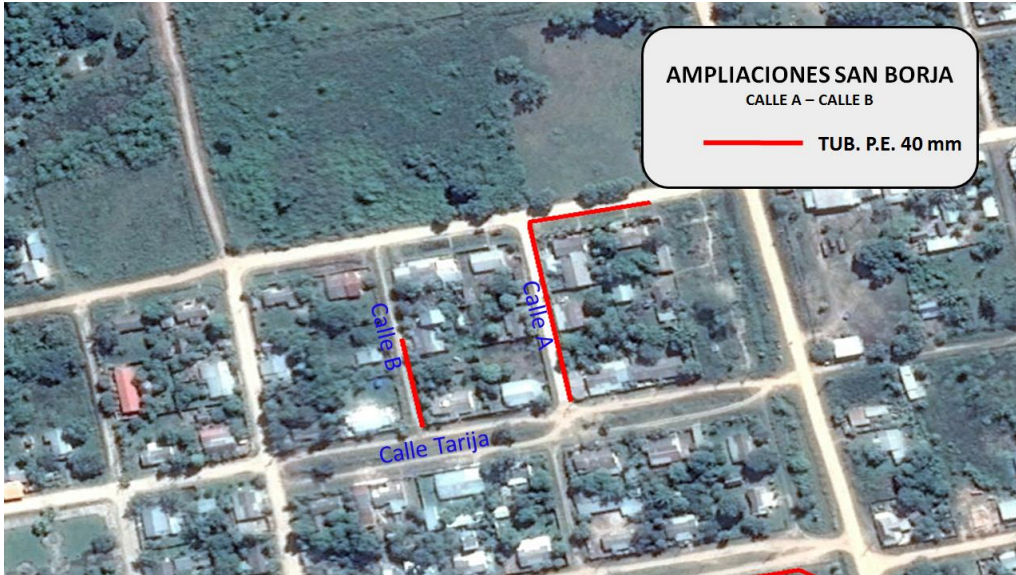


IMAGEN SATELITAL – FUENTE GOOGLE EARTH

VISTA SATELITAL DE LA TRAYECTORIA DE LA RED SECUNDARIA



TRAYECTORIA DE LA RED SECUNDARIA



UNIDAD SOLICITANTE: DISTRITO REDES DE GAS LA PAZ

ANEXO 4

OBJETO DE LA CONTRATACION: TRABAJOS DE OBRAS CIVILES PARA EL TENDIDO DE RED SECUNDARIA AMPLIACIONES SAN BORJA PROVINCIA BALLIVIAN DEPARTAMENTO DE BENI

Hoja:
3 de 9

AMPLIACIONES SAN BORJA (CALLE YUNGAS)



IMAGEN SATELITAL – FUENTE GOOGLE EARTH

VISTA SATELITAL DE LA TRAYECTORIA DE LA RED SECUNDARIA



TRAYECTORIA DE LA RED SECUNDARIA



UNIDAD SOLICITANTE: DISTRITO REDES DE GAS LA PAZ

ANEXO 4

OBJETO DE LA CONTRATACION: TRABAJOS DE OBRAS CIVILES PARA EL TENDIDO DE RED SECUNDARIA AMPLIACIONES SAN BORJA PROVINCIA BALLIVIAN DEPARTAMENTO DE BENI

Hoja: 4 de 9

AMPLIACIONES SAN BORJA (CALLE G)

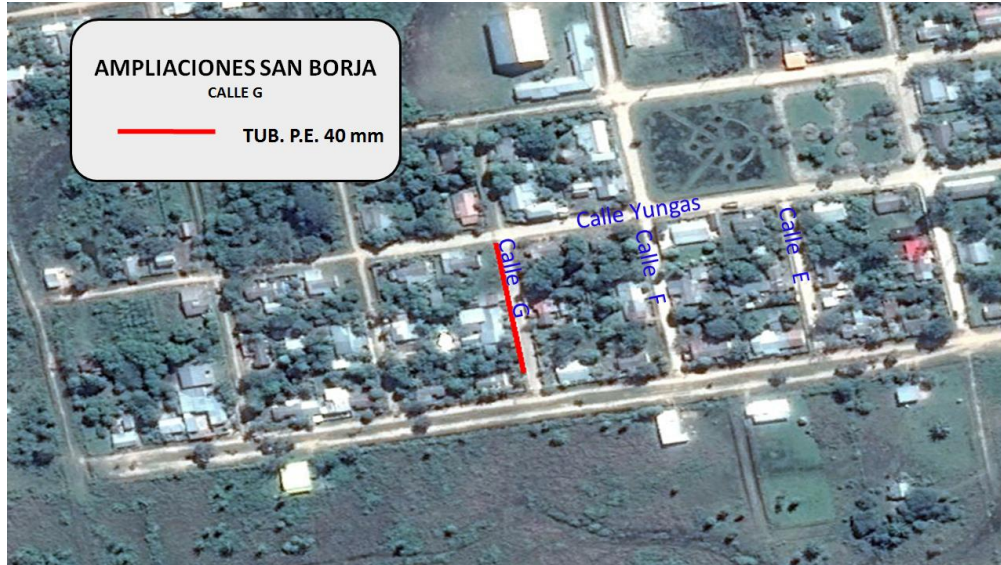


IMAGEN SATELITAL – FUENTE GOOGLE EARTH

VISTA SATELITAL DE LA TRAYECTORIA DE LA RED SECUNDARIA



TRAYECTORIA DE LA RED SECUNDARIA



UNIDAD SOLICITANTE: DISTRITO REDES DE GAS LA PAZ

ANEXO 4

OBJETO DE LA CONTRATACION: TRABAJOS DE OBRAS CIVILES PARA EL TENDIDO DE RED SECUNDARIA AMPLIACIONES SAN BORJA PROVINCIA BALLIVIAN DEPARTAMENTO DE BENI

Hoja: 5 de 9

AMPLIACIONES SAN BORJA (CALLE POTOSI – CALLE BOLIVAR)

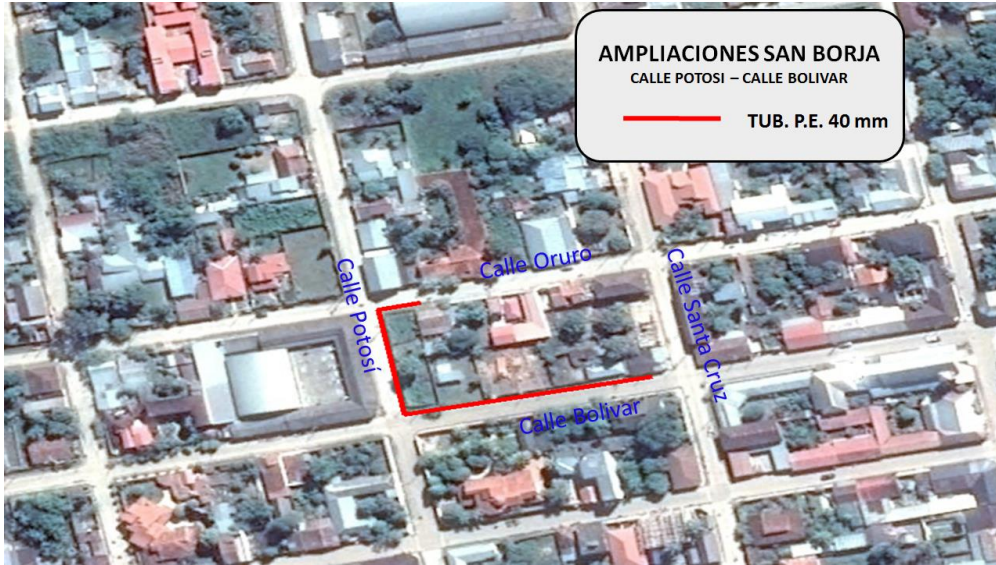


IMAGEN SATELITAL – FUENTE GOOGLE EARTH

VISTA SATELITAL DE LA TRAYECTORIA DE LA RED SECUNDARIA



TRAYECTORIA DE LA RED SECUNDARIA



UNIDAD SOLICITANTE: DISTRITO REDES DE GAS LA PAZ

ANEXO 4

OBJETO DE LA CONTRATACION: TRABAJOS DE OBRAS CIVILES PARA EL TENDIDO DE RED SECUNDARIA AMPLIACIONES SAN BORJA PROVINCIA BALLIVIAN DEPARTAMENTO DE BENI

Hoja: 6 de 9

AMPLIACIONES SAN BORJA (CALLE TARIJA – CALLE COCHABAMBA – CALLE YUNGAS)

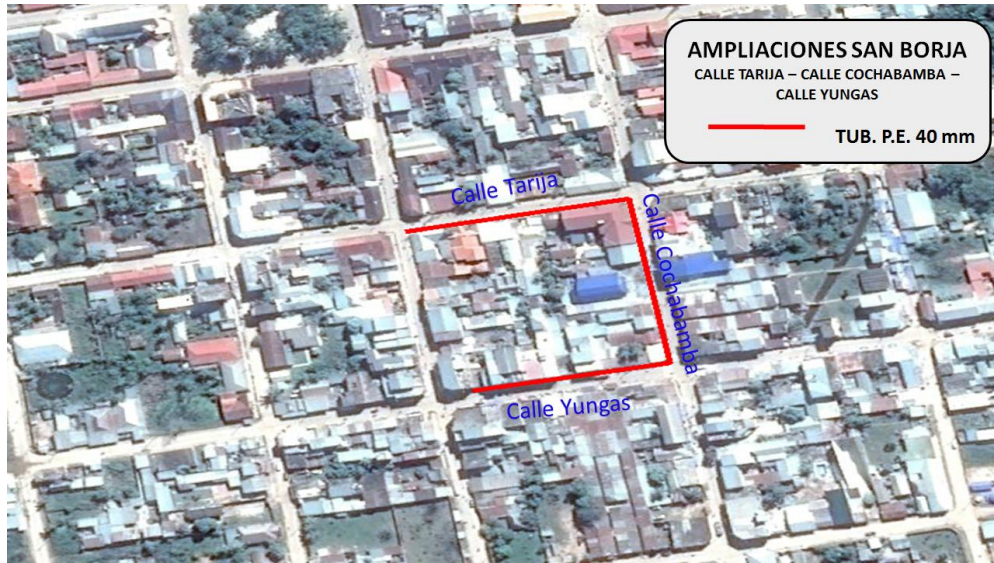


IMAGEN SATELITAL – FUENTE GOOGLE EARTH

VISTA SATELITAL DE LA TRAYECTORIA DE LA RED SECUNDARIA



TRAYECTORIA DE LA RED SECUNDARIA



UNIDAD SOLICITANTE: DISTRITO REDES DE GAS LA PAZ

ANEXO 4

OBJETO DE LA CONTRATACION: TRABAJOS DE OBRAS CIVILES PARA EL TENDIDO DE RED SECUNDARIA AMPLIACIONES SAN BORJA PROVINCIA BALLIVIAN DEPARTAMENTO DE BENI

Hoja:
7 de 9

AMPLIACIONES SAN BORJA (CALLE 1RA SUD – CALLE SANTA CRUZ – CALLE ANTOFAGASTA)

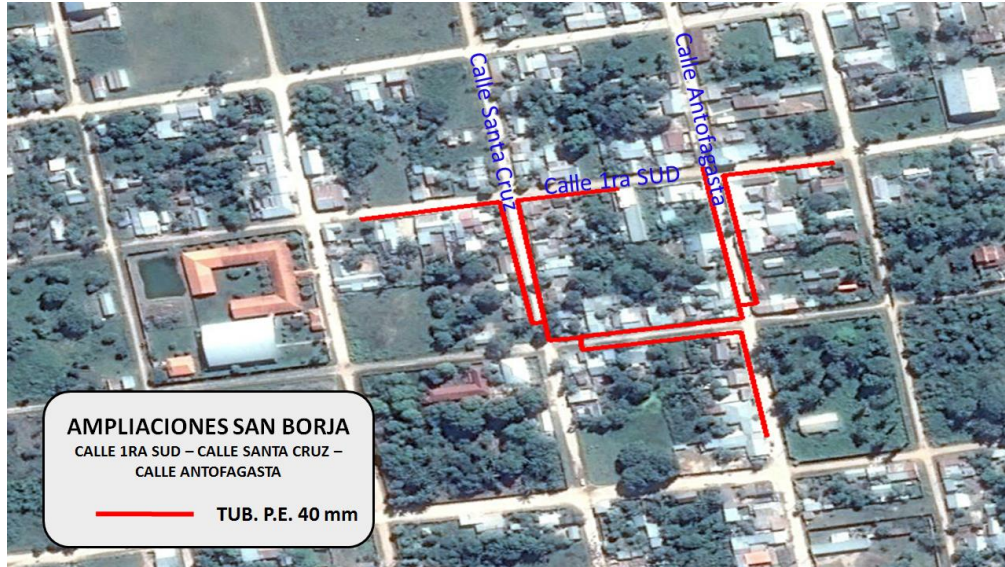


IMAGEN SATELITAL – FUENTE GOOGLE EARTH

VISTA SATELITAL DE LA TRAYECTORIA DE LA RED SECUNDARIA



TRAYECTORIA DE LA RED SECUNDARIA



UNIDAD SOLICITANTE: DISTRITO REDES DE GAS LA PAZ

ANEXO 4

OBJETO DE LA CONTRATACION: TRABAJOS DE OBRAS CIVILES PARA EL TENDIDO DE RED SECUNDARIA AMPLIACIONES SAN BORJA PROVINCIA BALLIVIAN DEPARTAMENTO DE BENI

Hoja: 8 de 9

AMPLIACIONES SAN BORJA (CALLE 5TA SUD – CALLE COCHABAMBA)

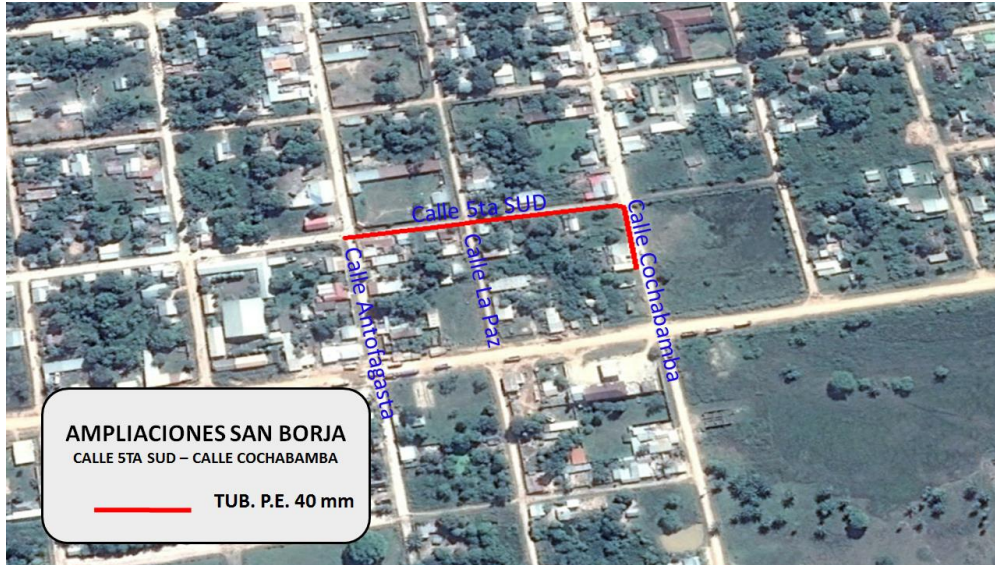


IMAGEN SATELITAL – FUENTE GOOGLE EARTH

VISTA SATELITAL DE LA TRAYECTORIA DE LA RED SECUNDARIA



TRAYECTORIA DE LA RED SECUNDARIA



UNIDAD SOLICITANTE: DISTRITO REDES DE GAS LA PAZ

ANEXO 4

OBJETO DE LA CONTRATACION: TRABAJOS DE OBRAS CIVILES PARA EL TENDIDO DE RED SECUNDARIA AMPLIACIONES SAN BORJA PROVINCIA BALLIVIAN DEPARTAMENTO DE BENI

Hoja:
9 de 9

AMPLIACIONES SAN BORJA (CALLE 2DA NORTE – CALLE SANTA CRUZ)

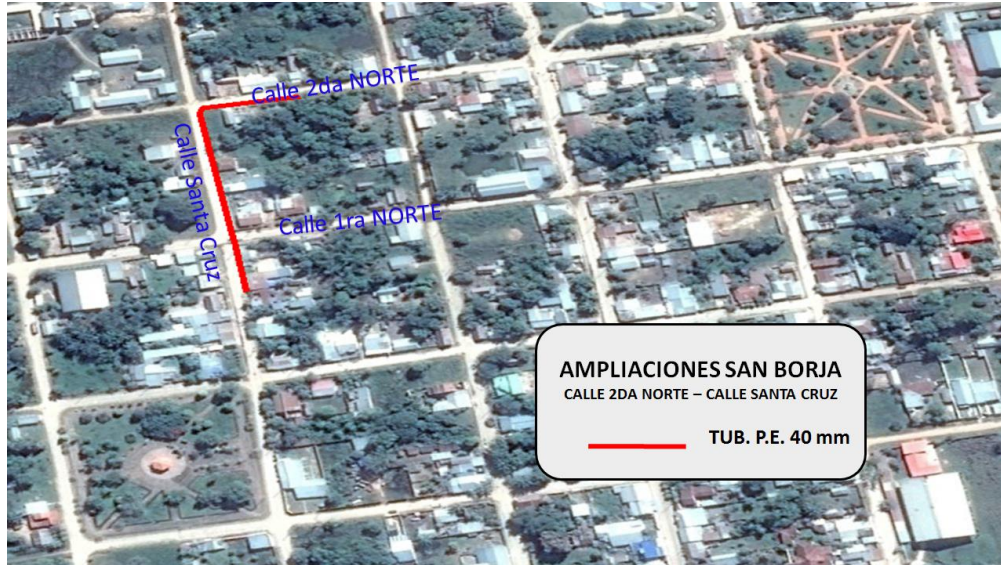


IMAGEN SATELITAL – FUENTE GOOGLE EARTH

VISTA SATELITAL DE LA TRAYECTORIA DE LA RED SECUNDARIA



TRAYECTORIA DE LA RED SECUNDARIA