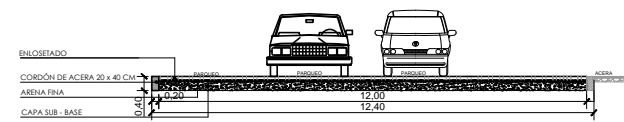
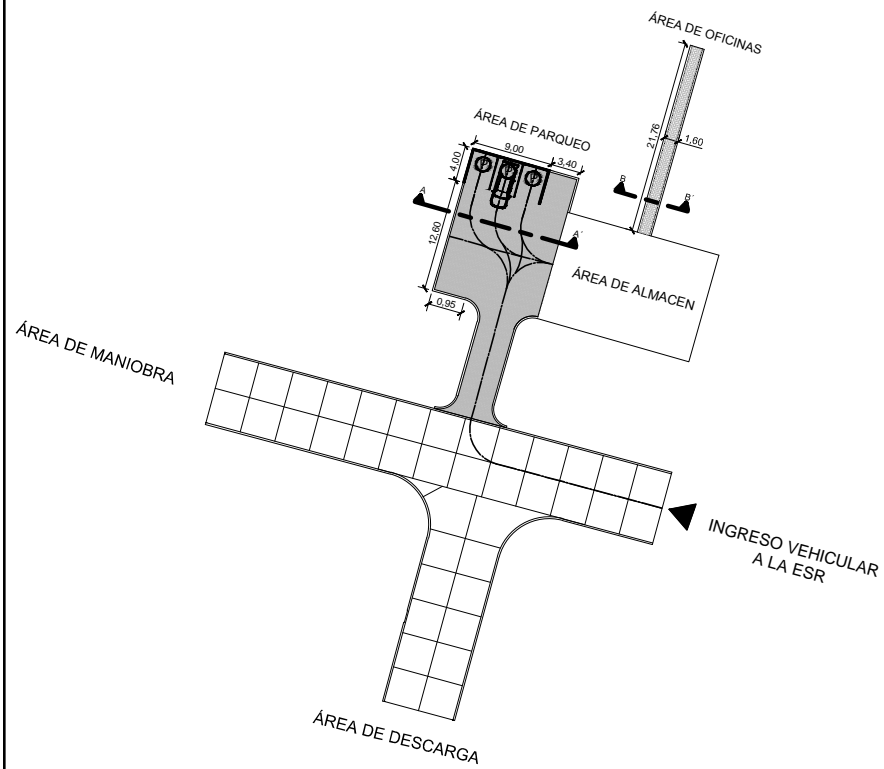

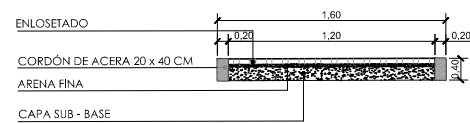


# ESR COBIJA

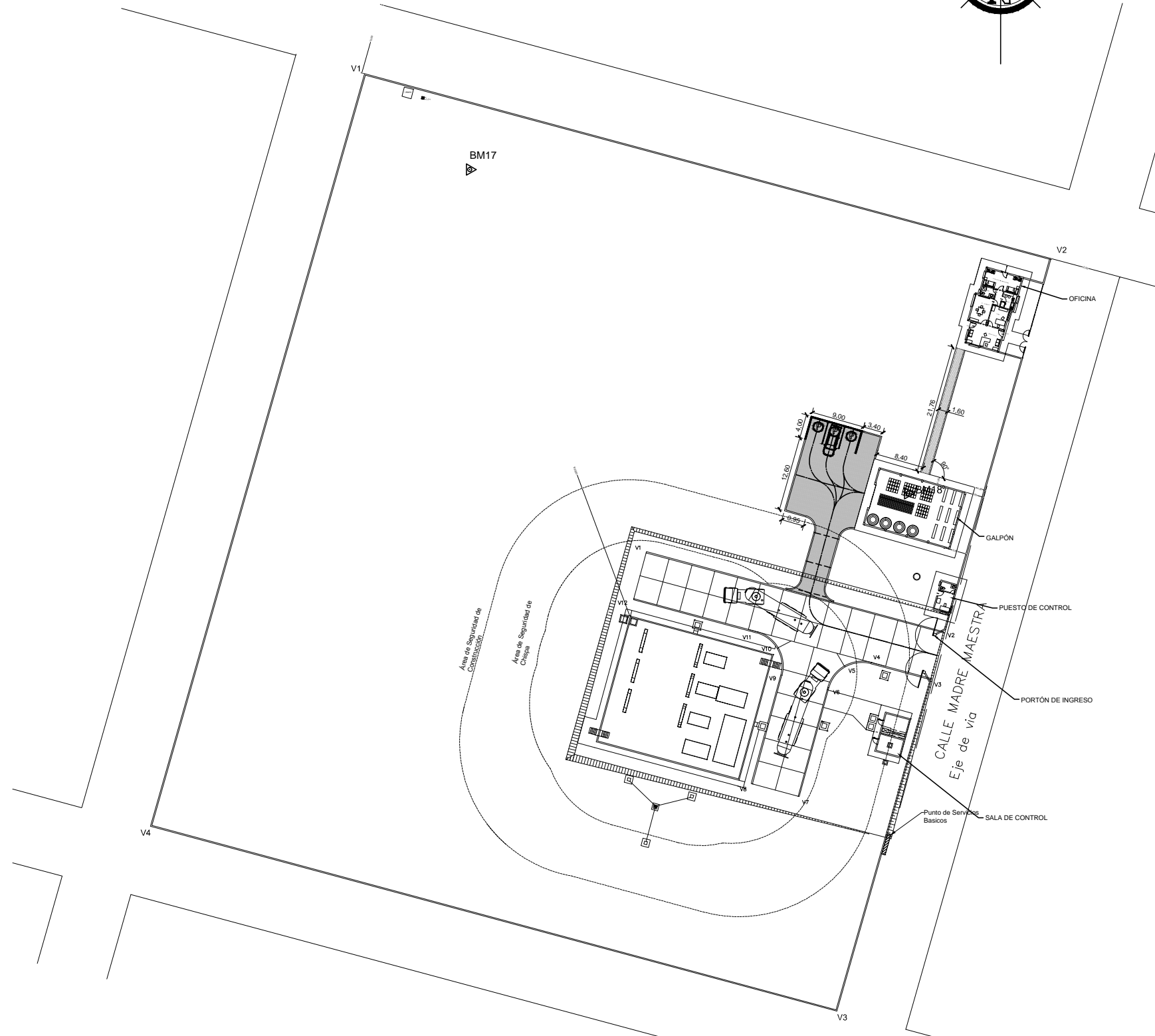
CAMINO DE TIERRA




SECCIÓN A-A'



SECCIÓN B-B'



CONSULTOR DE LÍNEA:		UBICACIÓN:		PROPIETARIO:		OBRA:			
		DEPARTAMENTO	PANDO	 <b>YACIMIENTOS PETROLÍFEROS FISCALES BOLIVIANOS</b> GERENCIA DE REDES DE GAS Y DUCTOS DIRECCIÓN GAS VIRTUAL		NIVELACIÓN DE TERRENO Y AMPLIACIÓN DE VÍAS DE CIRCULACIÓN DE LAS ESR DE COBIJA, RIBERALTA Y GUAYARAMERIN			
		PROVINCIA	NICOLÁS SUAREZ			DESCRIPCIÓN:		PLANTA, PERFIL Y SECCIONES	
		MUNICIPIO	COBIJA			ESPECIALIDAD:	ARQUITECTURA	FECHA:	SEPTIEMBRE 2016
						ESCALA:	1:400	LÁMINA:	1/1