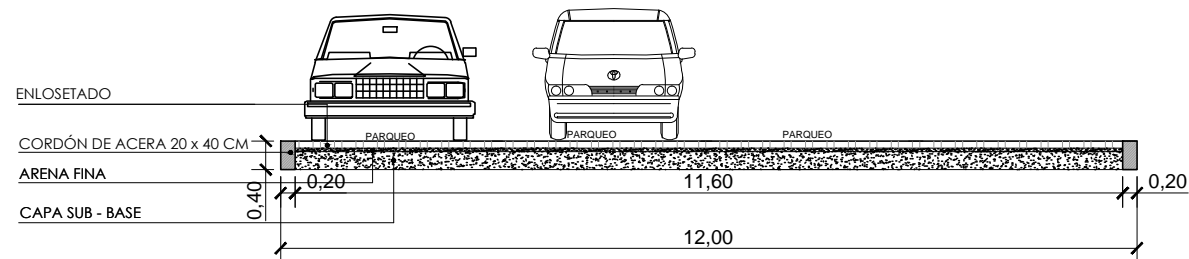
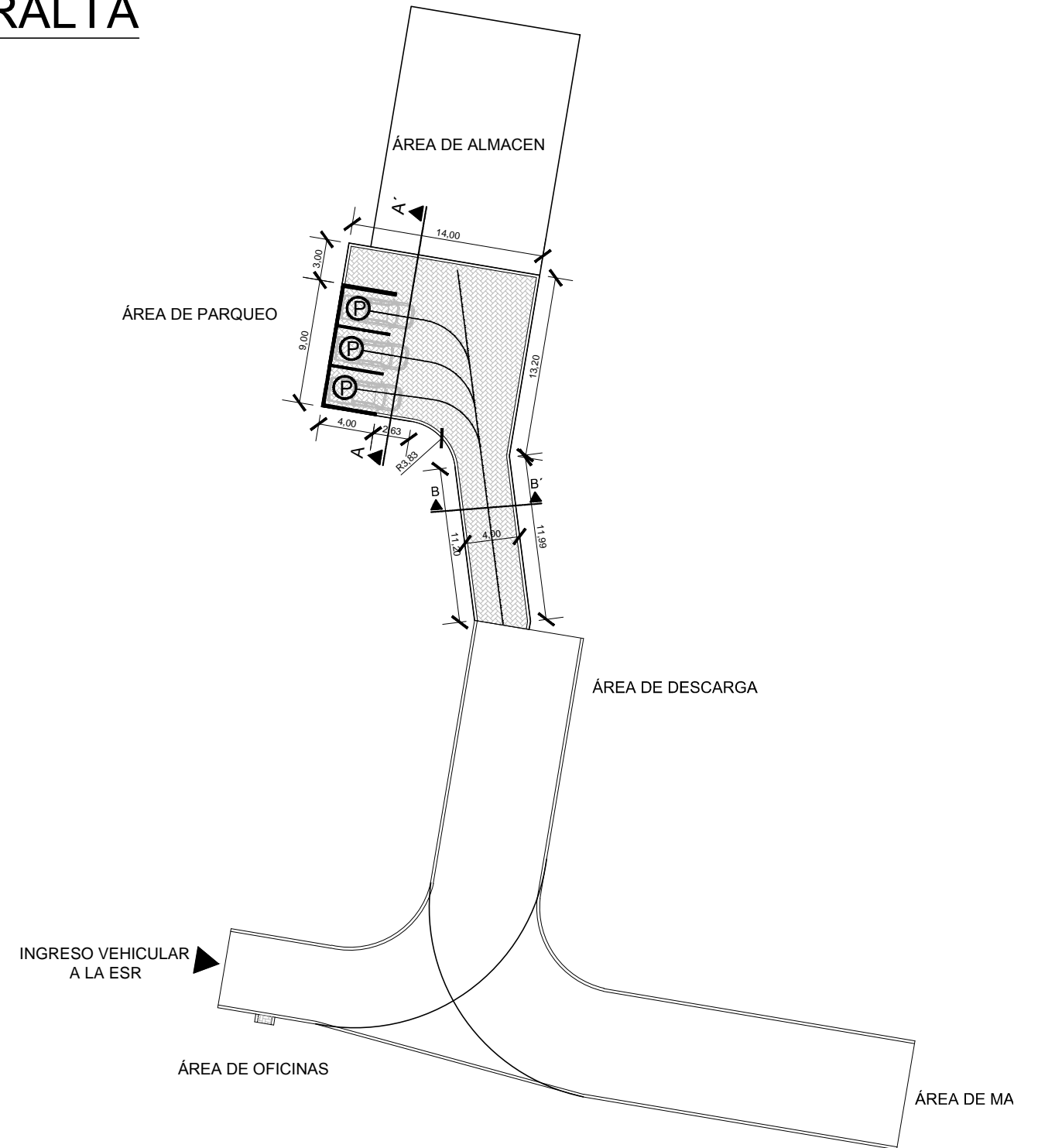
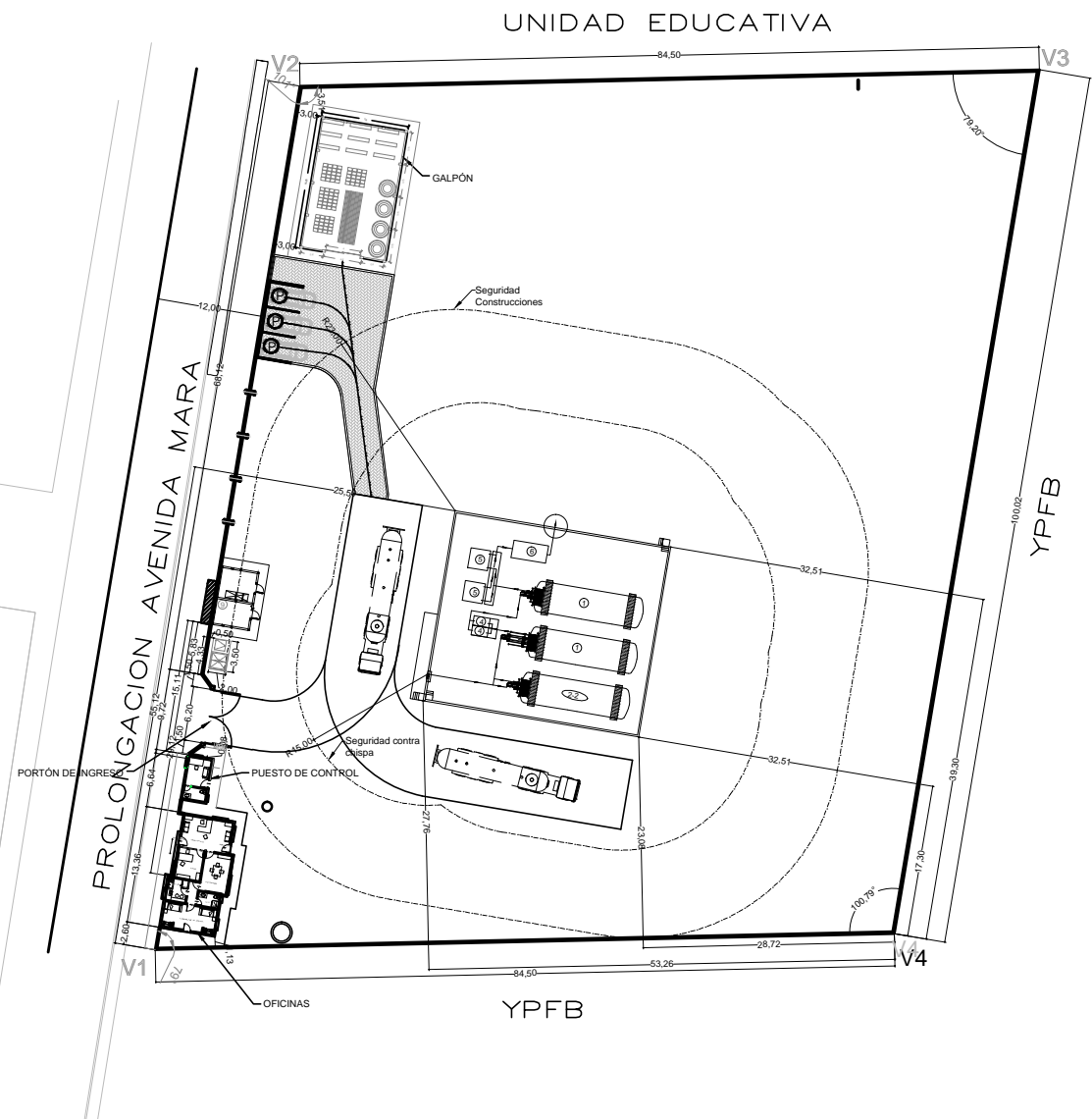
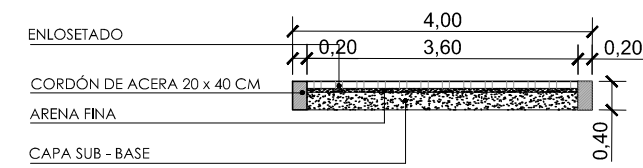


# ESR RIBERALTA



SECCIÓN A-A'



SECCIÓN B-B'

CONSULTOR DE LÍNEA:		UBICACIÓN:		 <b>PROPIETARIO:</b> <b>YACIMIENTOS PETROLÍFEROS FISCALES BOLIVIANOS</b> GERENCIA DE REDES DE GAS Y DUCTOS DIRECCIÓN GAS VIRTUAL	<b>OBRA:</b> NIVELACIÓN DE TERRENO Y AMPLIACIÓN DE VÍAS DE CIRCULACIÓN DE LA ESR DE COBIJA, RIBERALTA Y GUAYARAMERIN						
		DEPARTAMENTO	BENI		<b>DESCRIPCIÓN:</b> PLANTA, PERFIL Y SECCIONES						
		PROVINCIA	VACA DIEZ		ESPECIALIDAD:	ARQUITECTURA	FECHA:	SEPTIEMBRE/2016	ESCALA:	1:400	LÁMINA:
		MUNICIPIO	RIBERALTA								