


N 8185150

# ESR SAN IGNACIO VELASCO



N 8185100

N 8185050

N 8185000

N 8184950

E 717900

E 717950

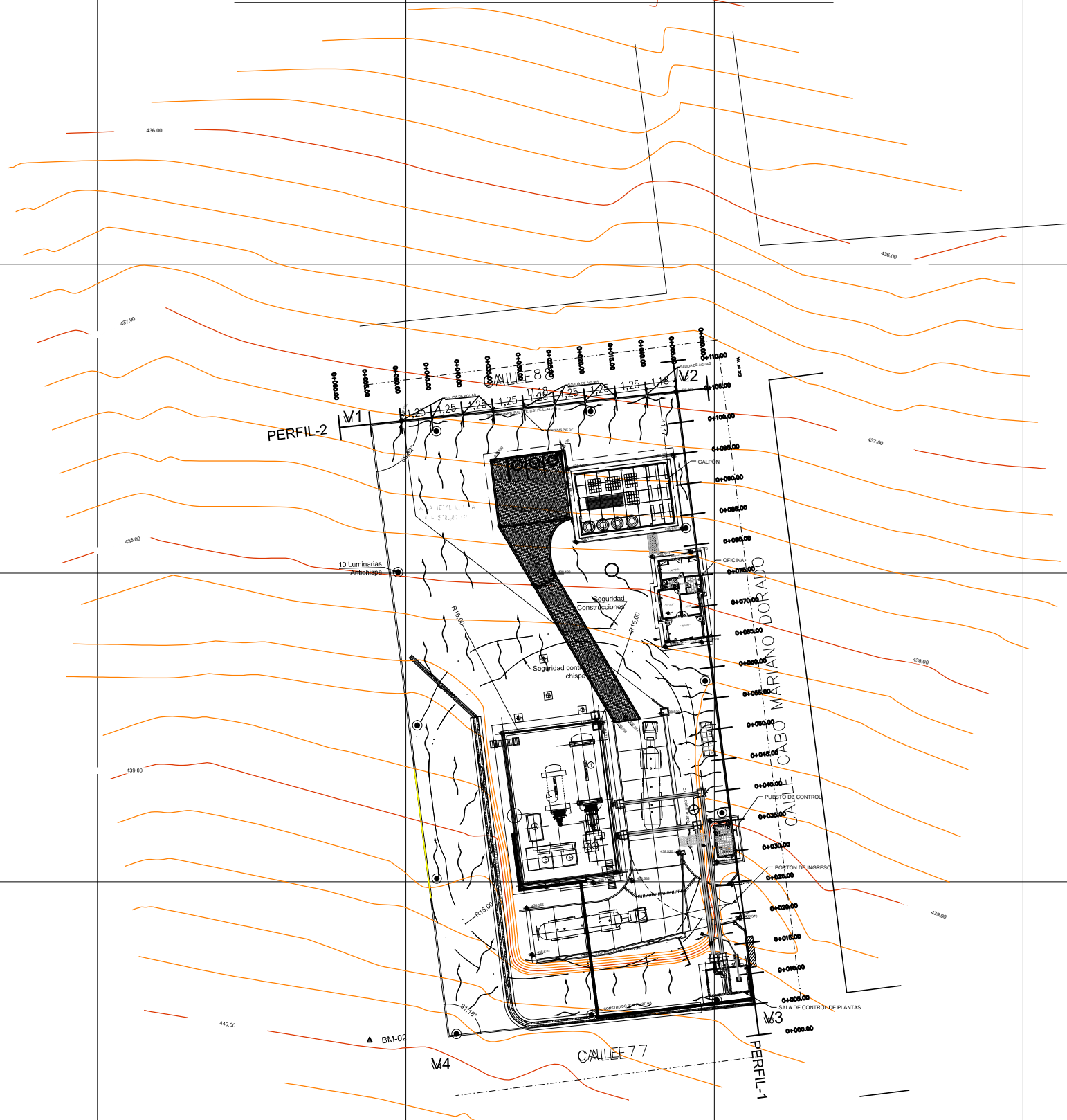
E 718000

E 718050

E 718100

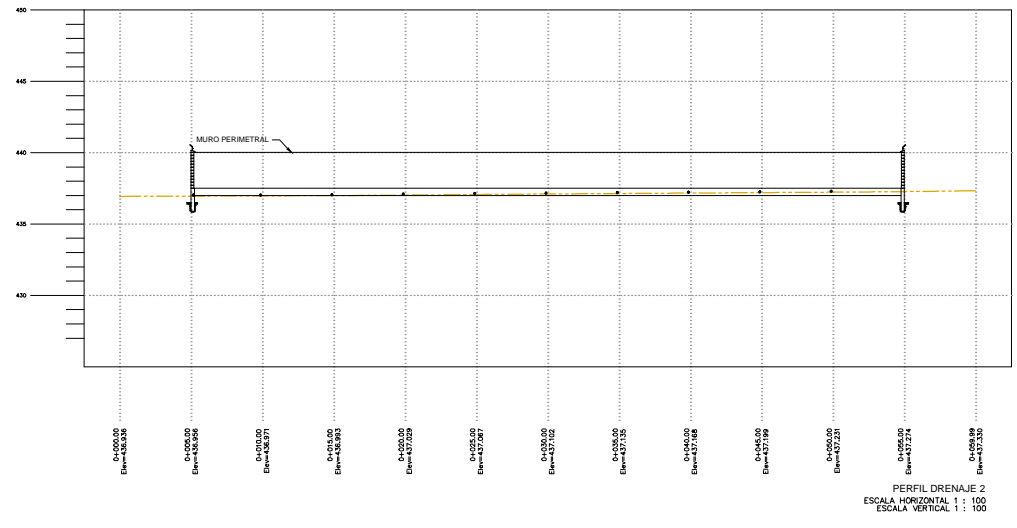
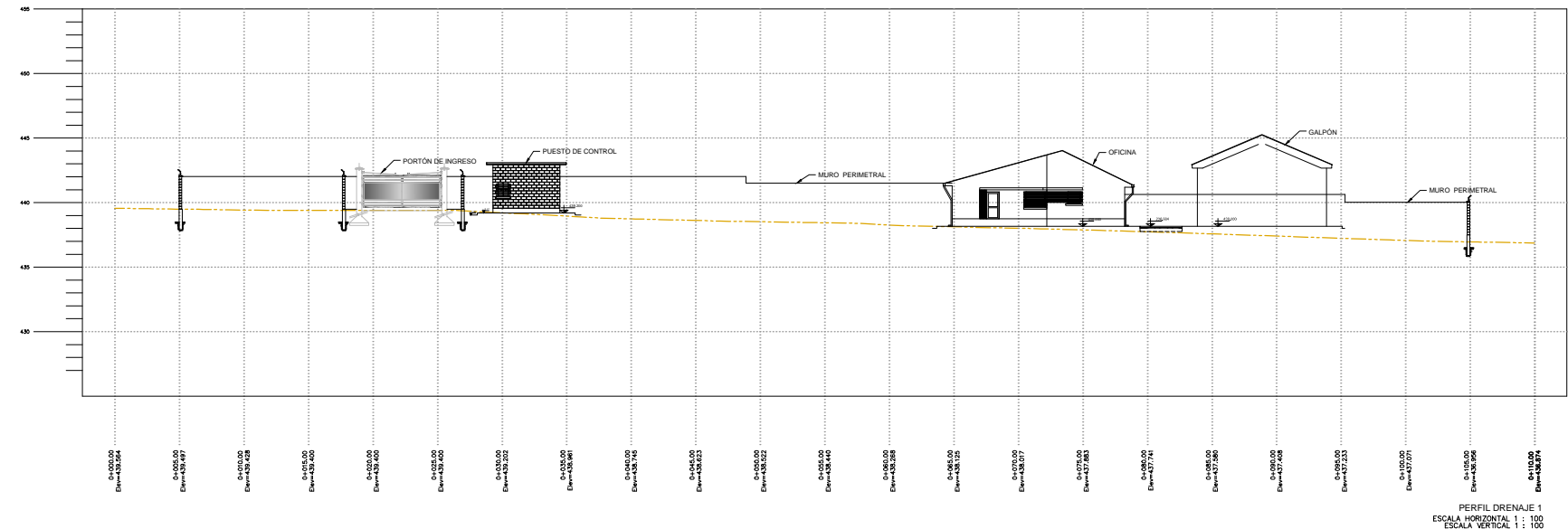
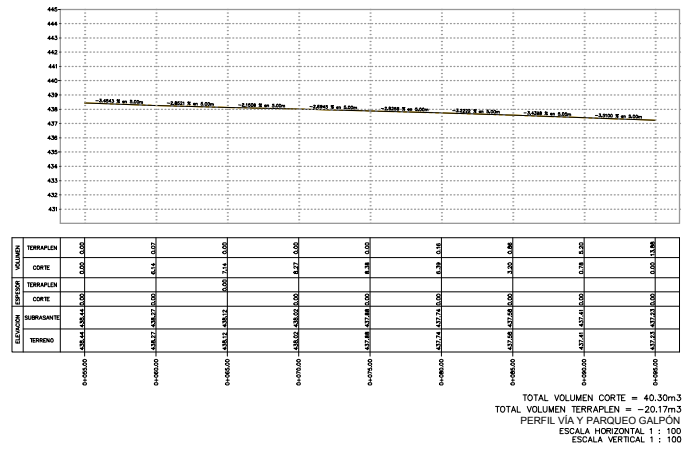

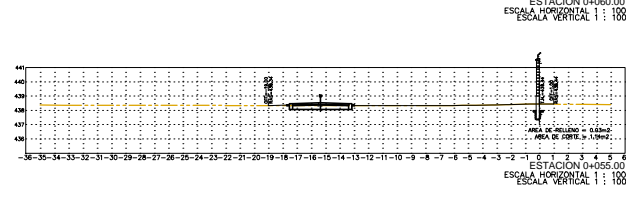

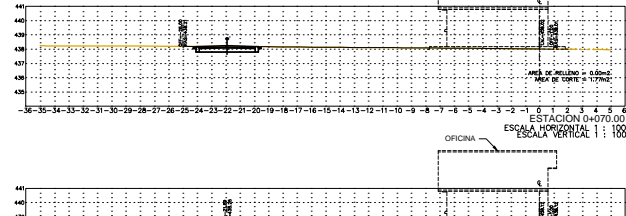
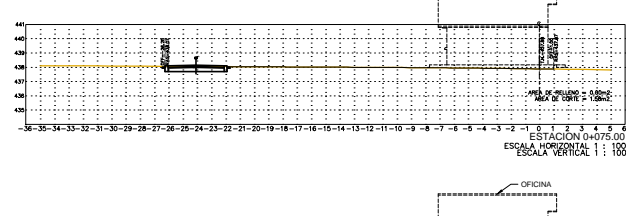
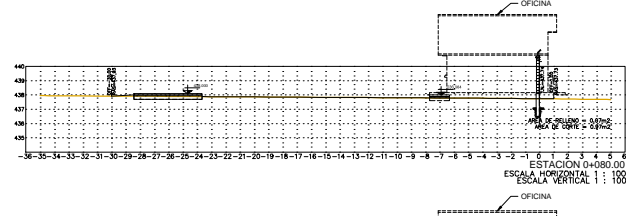
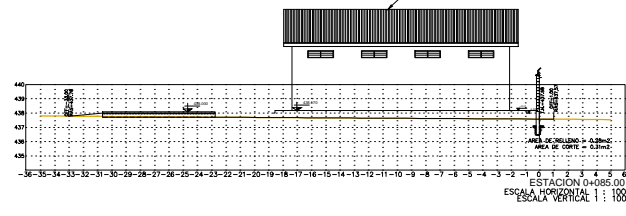
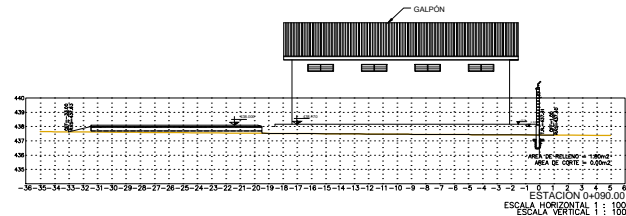
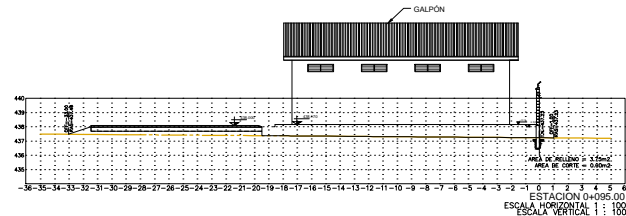
E 718150

E 718200

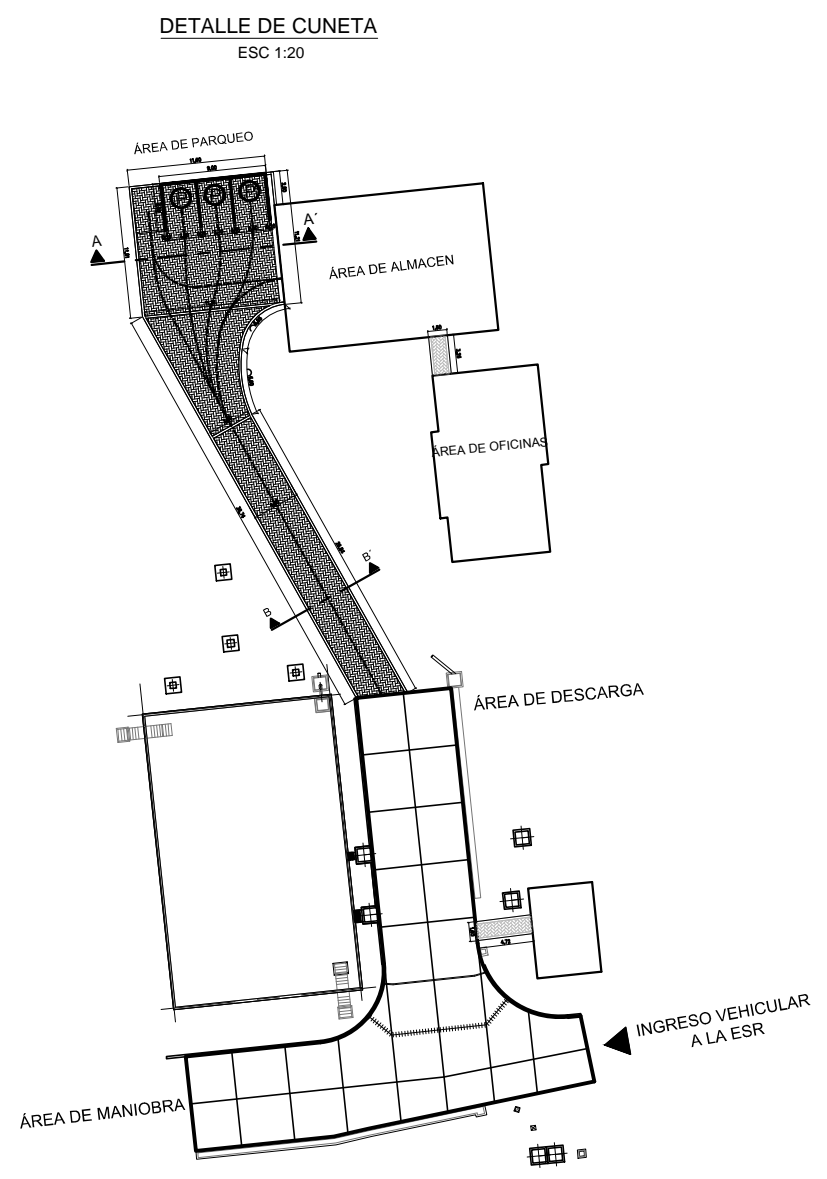
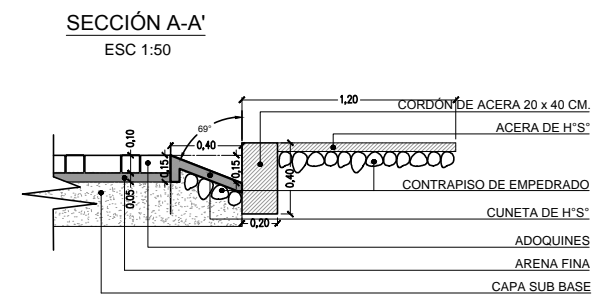
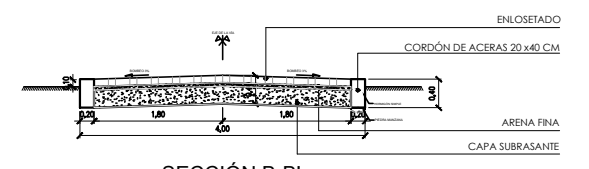
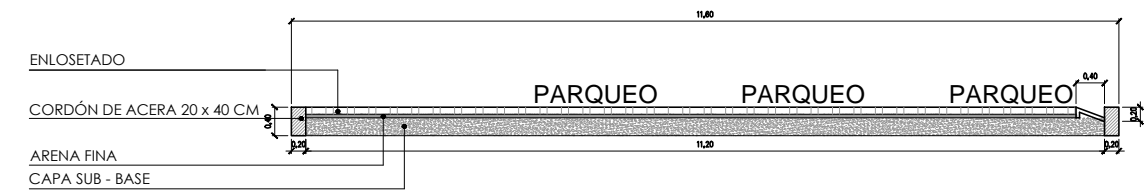
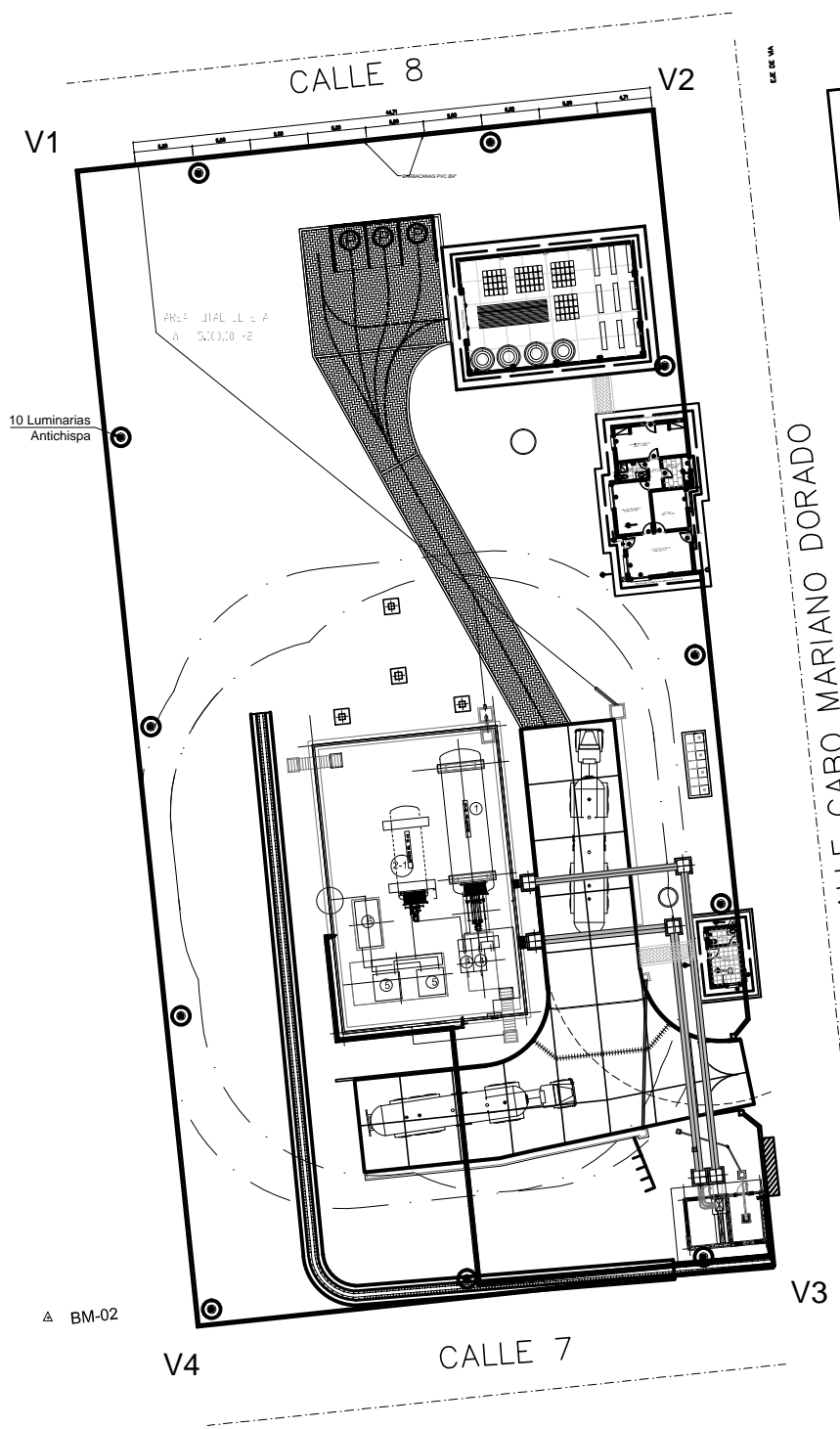


DESCRIPCIÓN	
	CURVAS DE NIVEL PRIMARIAS
	CURVAS DE NIVEL SECUNDARIAS
	AGUA ESTANCADA
	DIRECCION DE FLUJO
	BARBACANAS
	ENLOSETADO
	COTA DE NIVEL
	PROGRESIVAS

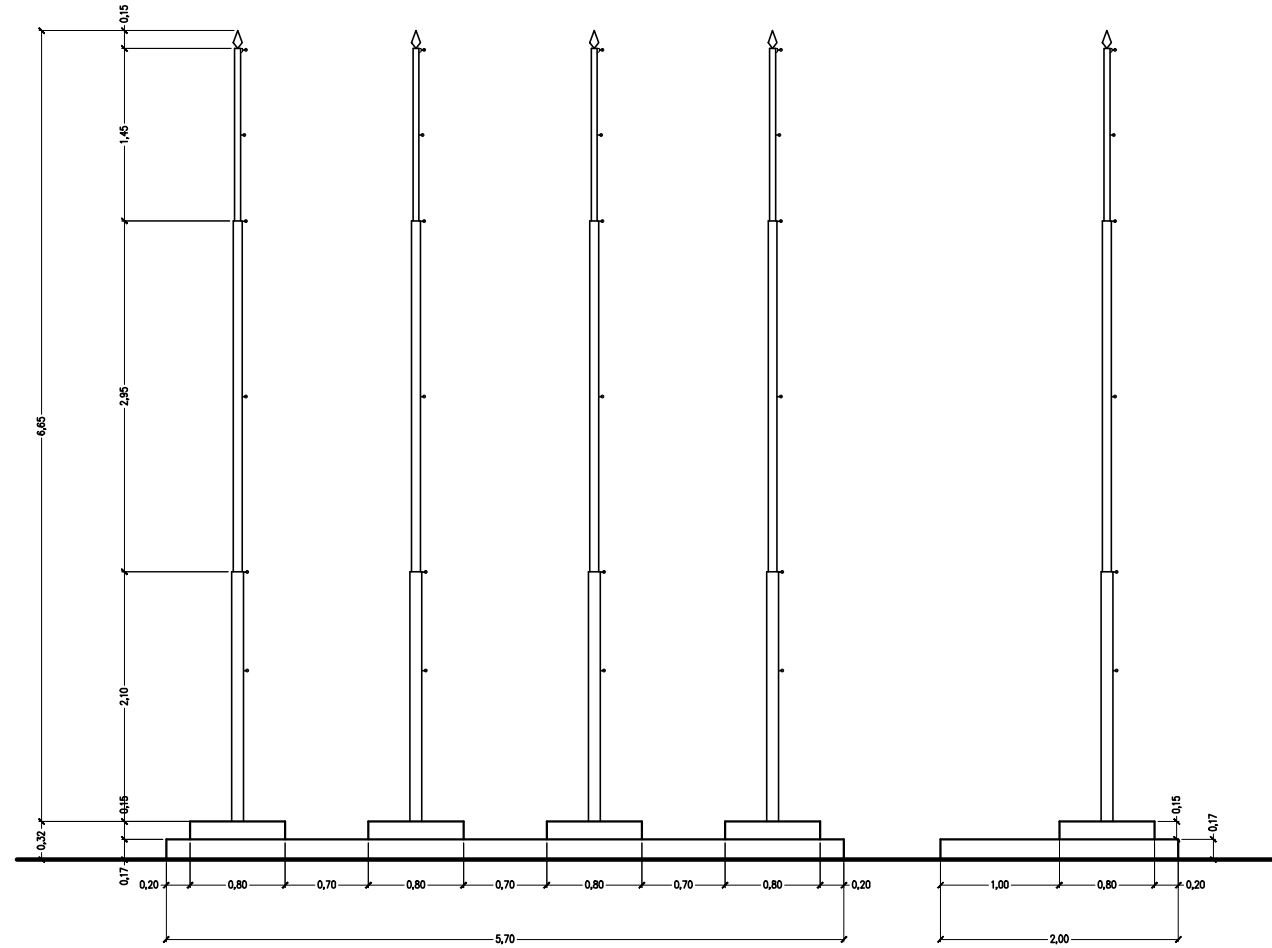
REVISIÓN NUMERO:	FECHA:	ELABORADO POR:	APROBADO POR:	UBICACIÓN:	PROPIETARIO:	OBRA:	
				DEPARTAMENTO SANTA CRUZ	 <b>YACIMIENTOS PETROLÍFEROS FISCALES BOLIVIANOS</b> GERENCIA DE REDES DE GAS Y DUCTOS DIRECCIÓN GAS VIRTUAL	NIVELACIÓN DE TERRENO Y AMPLIACIÓN DE VÍAS DE CIRCULACIÓN DE LAS ESR DE SAN JULIÁN, SAN JOSÉ DE CHIQUITOS, ASCENSIÓN DE GUARAYOS, MORA, ROBORE Y SAN IGNACIO DE VELASCO	
				PROVINCIA JOSE MIGUEL DE VELASCO		DESCRIPCIÓN:	PLANO EN PLANTA
				MUNICIPIO SAN IGNACIO DE VELASCO		ESPECIALIDAD: TOPOGRAFÍA	FECHA: NOVIEMBRE 2016
DIMENSIONES EN METROS:						ESCALA: 1:400	LÁMINA: 1/2



REVISIÓN NUMERO:	FECHA:	ELABORADO POR:	APROBADO POR:	UBICACIÓN:	PROPIETARIO:	OBRA:	
				DEPARTAMENTO: SANTA CRUZ	 <b>YACIMIENTOS PETROLÍFEROS FISCALES BOLIVIANOS</b> GERENCIA DE REDES DE GAS Y DUCTOS DIRECCIÓN GAS VIRTUAL	NIVELACIÓN DE TERRENO Y AMPLIACIÓN DE VÍAS DE CIRCULACIÓN DE LAS ESR DE SAN JULIÁN, SAN JOSÉ DE CHIQUITOS, ASCENSIÓN DE GUARAYOS, MORA, ROBORÉ Y SAN IGNACIO DE VELASCO	
				PROVINCIA: JOSE MIGUEL DE VELASCO		DESCRIPCIÓN:	PERFILES Y SECCIONES
				MUNICIPIO: SAN IGNACIO DE VELASCO		ESPECIALIDAD: TOPOGRAFÍA	FECHA: NOVIEMBRE 2016 ESCALA: 1:250 LÁMINA: 2/2

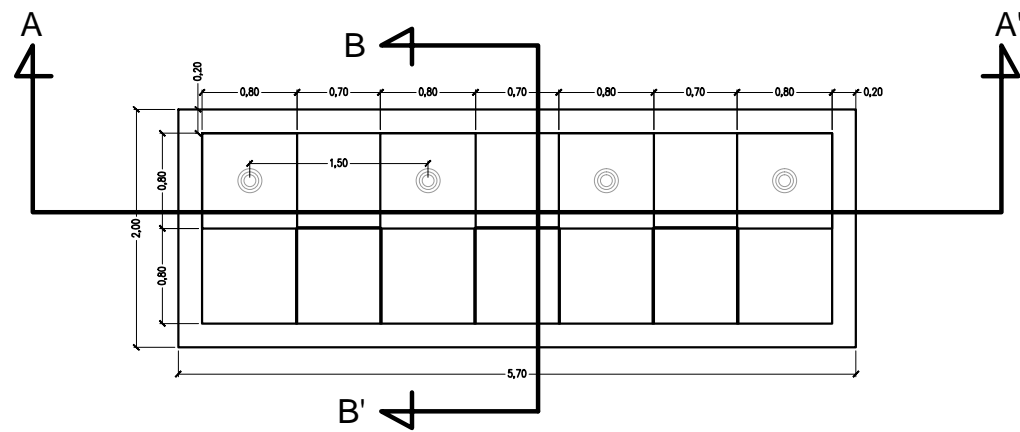


REVISIÓN NUMERO:	FECHA:	ELABORADO POR:	APROBADO POR:	UBICACIÓN:	PROPIETARIO:	OBRA:	
				DEPARTAMENTO: SANTA CRUZ	 <b>YACIMIENTOS PETROLÍFEROS FISCALES BOLIVIANOS</b> GERENCIA DE REDES DE GAS Y DUCTOS DIRECCIÓN GAS VIRTUAL	NIVELACIÓN DE TERRENO Y AMPLIACIÓN DE VÍAS DE CIRCULACIÓN DE LAS ESR DE SAN JULIÁN, SAN JOSÉ DE CHIQUITOS, ASCENSIÓN DE GUARAYOS, MORA, ROBORE Y SAN IGNACIO DE VELASCO	
				PROVINCIA: JOSE MIGUEL DE VELASCO		DESCRIPCIÓN:	PLANTA, PERFIL Y SECCIONES
				MUNICIPIO: SAN IGNACIO DE VELASCO		ESPECIALIDAD: ARQUITECTURA	FECHA: NOVIEMBRE 2016 ESCALA: 1:300 LÁMINA: 1/2

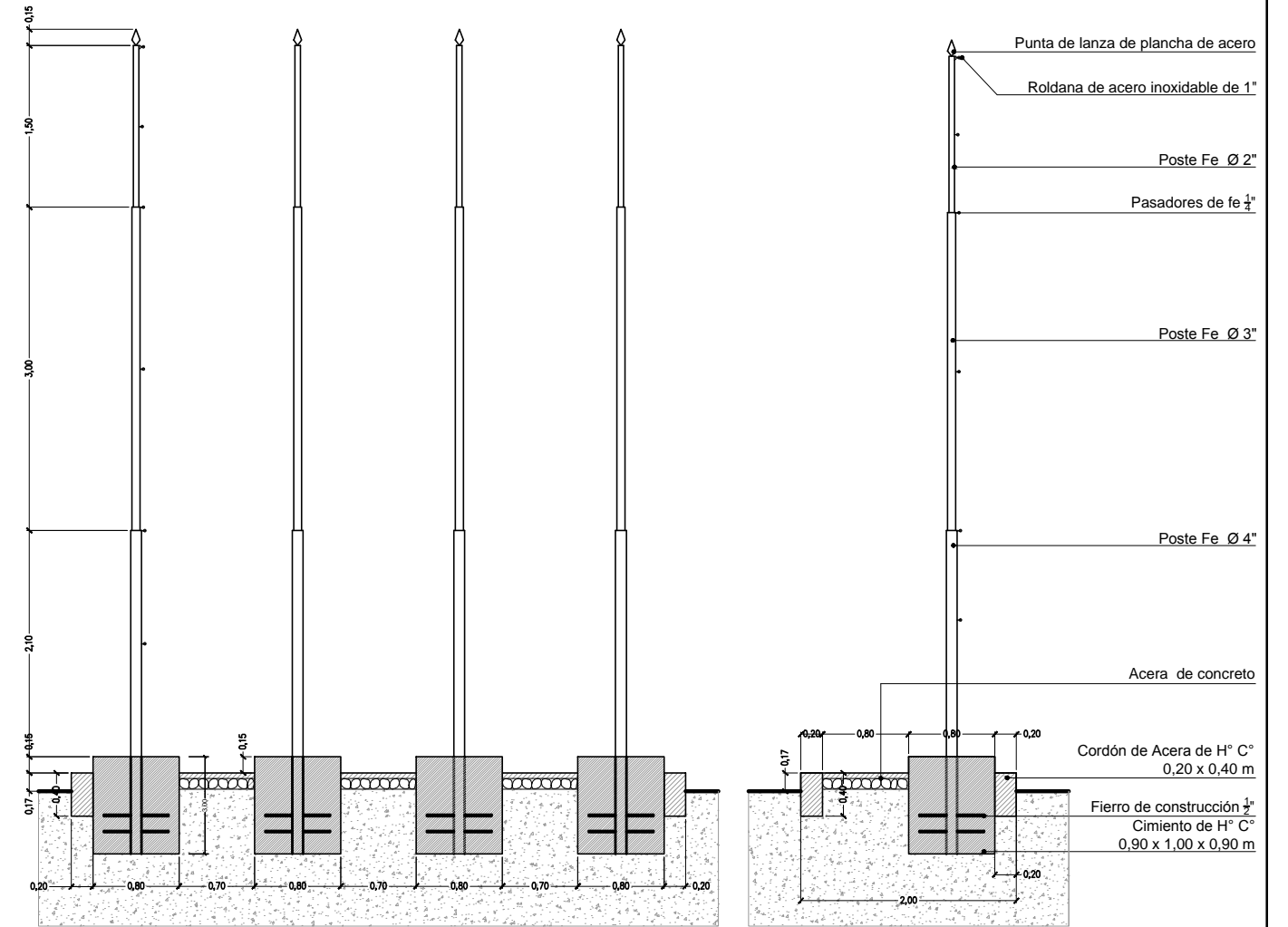


Elevación Frontal  
Esc. 1:30

Elevación Lateral  
Esc. 1:30




Vista en Planta  
Esc. 1:30



Corte Longitudinal  
Esc. 1:30

Corte Transversal  
Esc. 1:30

REVISIÓN NUMERO:	FECHA:	ELABORADO POR:	APROBADO POR:	UBICACIÓN:	PROPIETARIO:	OBRA:	
				DEPARTAMENTO SANTA CRUZ	 <b>YACIMIENTOS PETROLÍFEROS FISCALES BOLIVIANOS</b> GERENCIA DE REDES DE GAS Y DUCTOS DIRECCIÓN GAS VIRTUAL	NIVELACIÓN DE TERRENO Y AMPLIACIÓN DE VÍAS DE CIRCULACIÓN DE LAS ESR DE SAN JULIÁN, SAN JOSÉ DE CHIQUITOS, ASCENSIÓN DE GUARAYOS, MORA, ROBORE Y SAN IGNACIO DE VELASCO	
				PROVINCIA JOSE MIGUEL DE VELASCO		DESCRIPCIÓN:	DETALLE DE PLATAFORMA DE MÁSTILES
				MUNICIPIO SAN IGNACIO DE VELASCO		ESPECIALIDAD: ARQUITECTURA	FECHA: NOVIEMBRE 2016 ESCALA: 1:30 LÁMINA: 2/2

DIMENSIONES EN METROS: