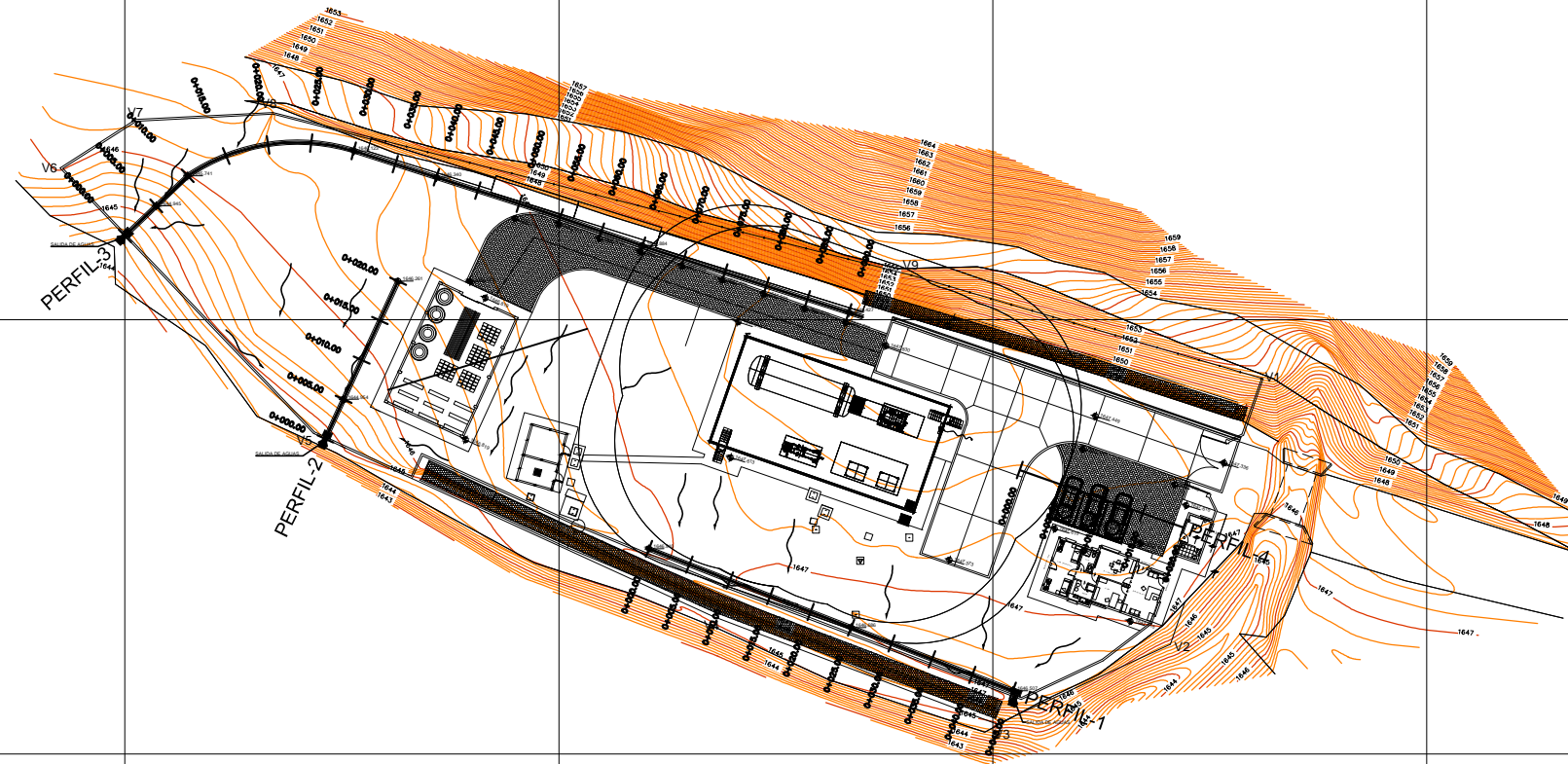








ESR COROICO



DESCRIPCIÓN

-  CURVAS DE NIVEL PRIMARIAS
-  CURVAS DE NIVEL SECUNDARIAS
-  AGUA ESTANCADA
-  DIRECCIÓN DE FLUJO
-  BARBACANAS
-  CÁMARAS
-  ENLOSETADO
-  COTA DE NIVEL
-  PROGRESIVAS

REVISIÓN NUMERO : FECHA :

ELABORADO POR:

APROBADO POR:

UBICACIÓN:

DEPARTAMENTO	LA PAZ
PROVINCIA	NOR YUNGAS
MUNICIPIO	COROICO



PROPIETARIO:

YACIMIENTOS PETROLÍFEROS FISCALES BOLIVIANOS
GERENCIA DE REDES DE GAS Y DUCTOS
DIRECCIÓN GAS VIRTUAL

OBRA: CONTRATACIÓN DE UNA EMPRESA PARA REALIZAR LA NIVELACIÓN DE TERRENO Y AMPLIACIÓN DE VÍAS DE CIRCULACIÓN DE LAS ESR DE CARANAVI, COROICO, RURRENABAQUE, SAN BORJA Y GUANAY

DESCRIPCIÓN: **PLANO EN PLANTA**

ESPECIALIDAD: **TOPOGRAFÍA**

FECHA: **MARZO/2017**

ESCALA: **1:400**

LÁMINA: **1/3**

DIMENSIONES EXPRESADAS EN METROS