ESR GUANAY

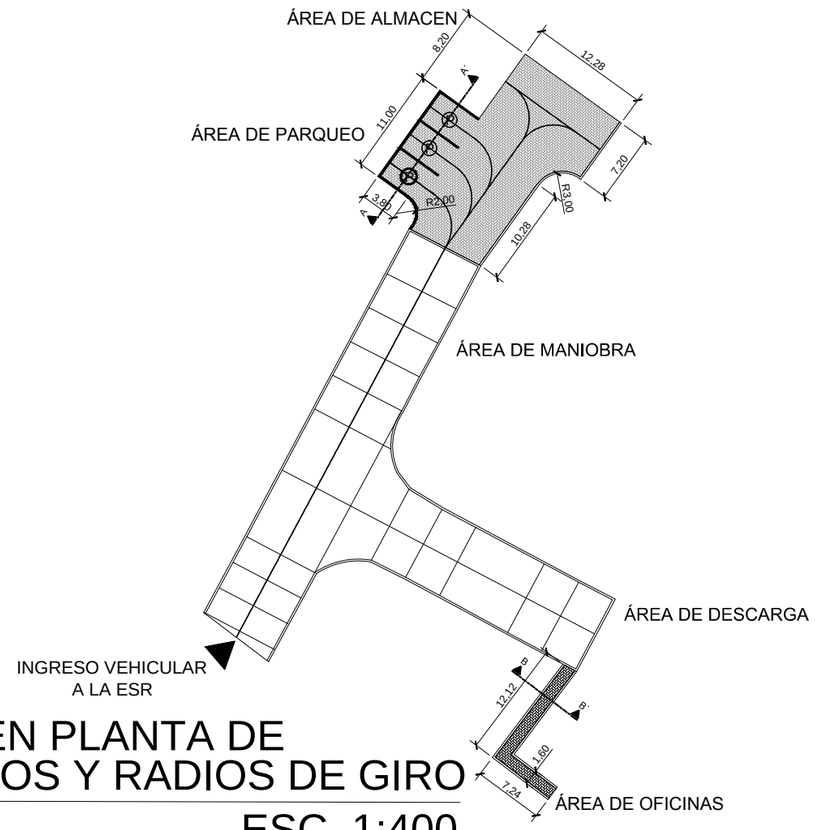

PLANO EN PLANTA DE PARQUEOS Y RADIOS DE GIRO

ESC. 1:400

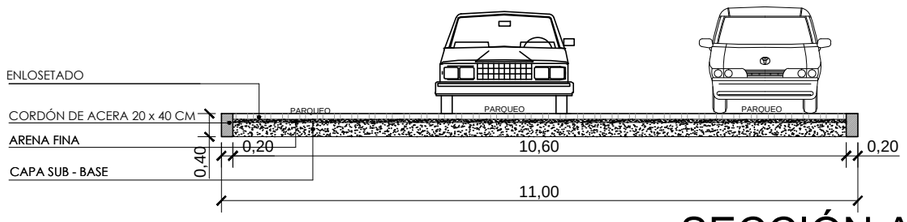

SECCIÓN A - A´

ESC. 1:50

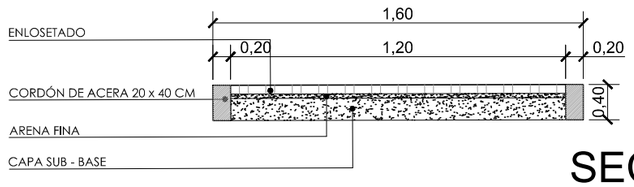

SECCIÓN B - B´

ESC. 1:50

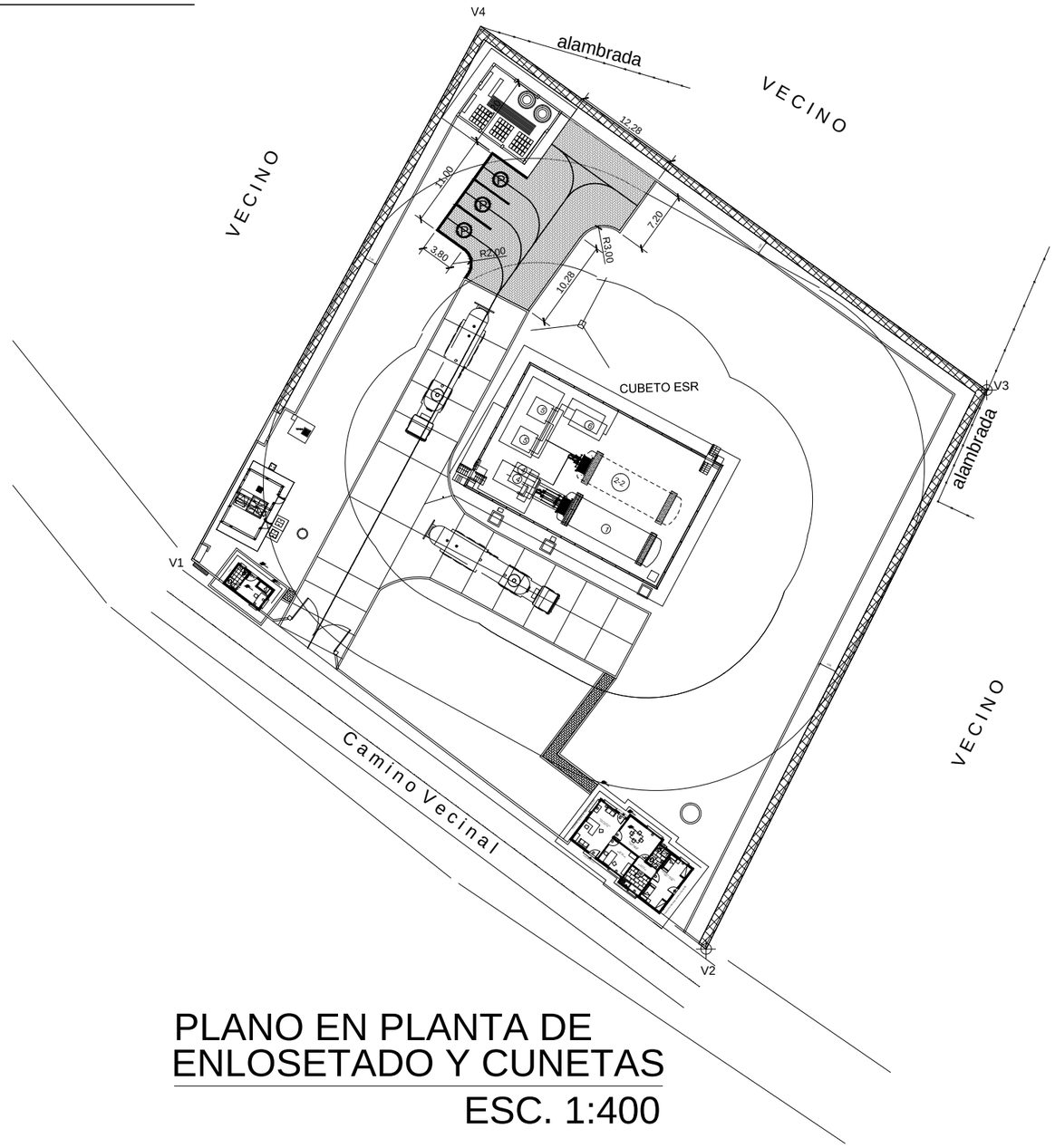

PLANO EN PLANTA DE ENLOSETADO Y CUNETAS

ESC. 1:400

REVISION NUMERO : FECHA :	ELABORADO POR:	APROBADO POR:	UBICACIÓN:		PROPIETARIO:	OBRA:	NIVELACIÓN DE TERRENO Y AMPLIACIÓN DE VÍAS DE CIRCULACIÓN DE LA ESR DE CARANAVI, COROICO, RURRENABAQUE, SAN BORJA Y GUANAY	
			DEPARTAMENTO	LA PAZ	YACIMIENTOS PETROLÍFEROS FISCALES BOLIVIANOS	DESCRIPCIÓN:	PLANTA , PERFIL Y SECCIONES	
			PROVINCIA	LARECAJA	GERENCIA DE REDES DE GAS Y DUCTOS	ESPECIALIDAD: ARQUITECTURA	FECHA: MARZO/2017	ESCALA: INDICADAS / LÁMINA: 1 /1
DIMESIONES EXPRESADAS EN METROS			MUNICIPIO	GUANAY	DIRECCIÓN GAS VIRTUAL			