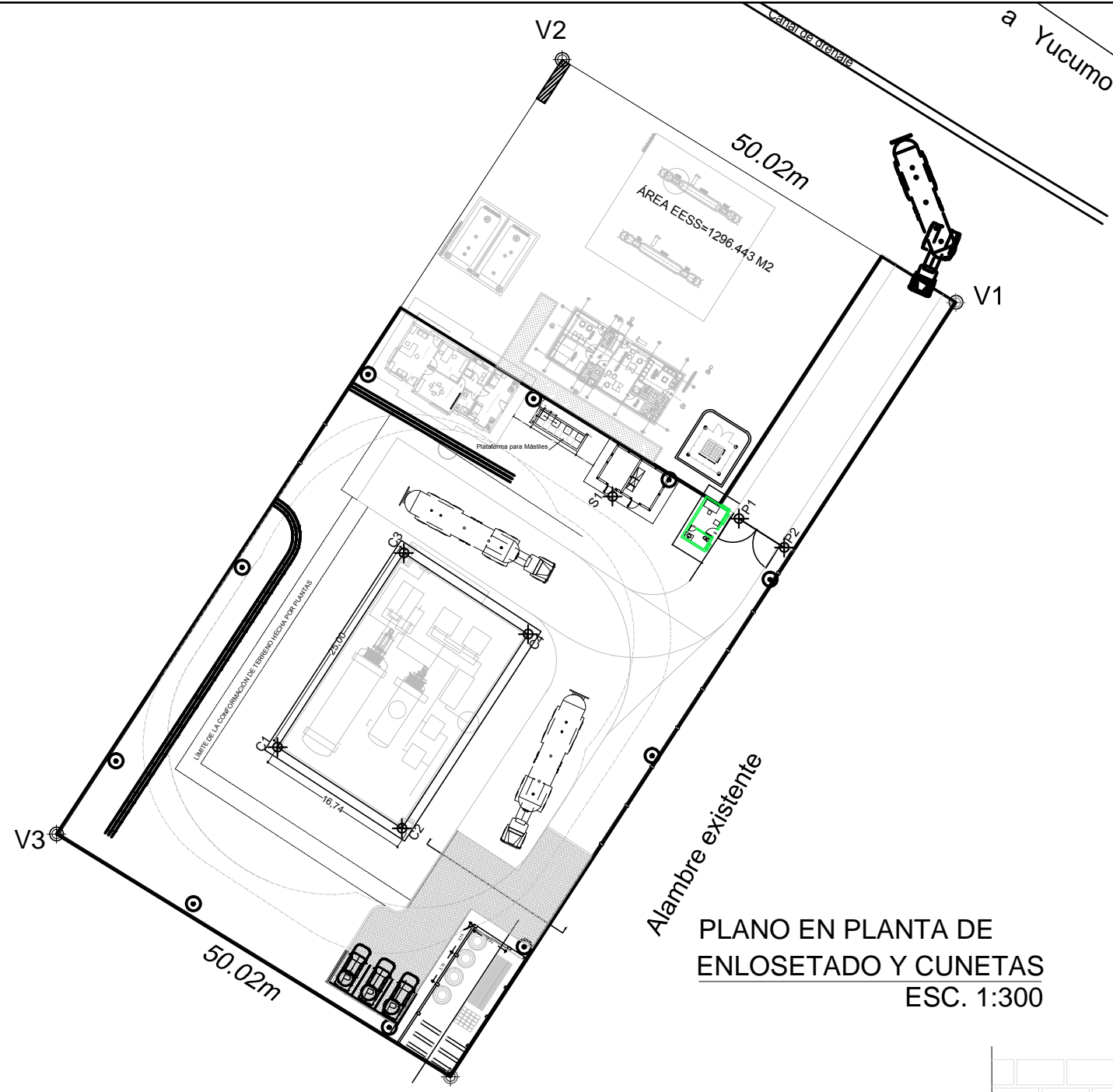
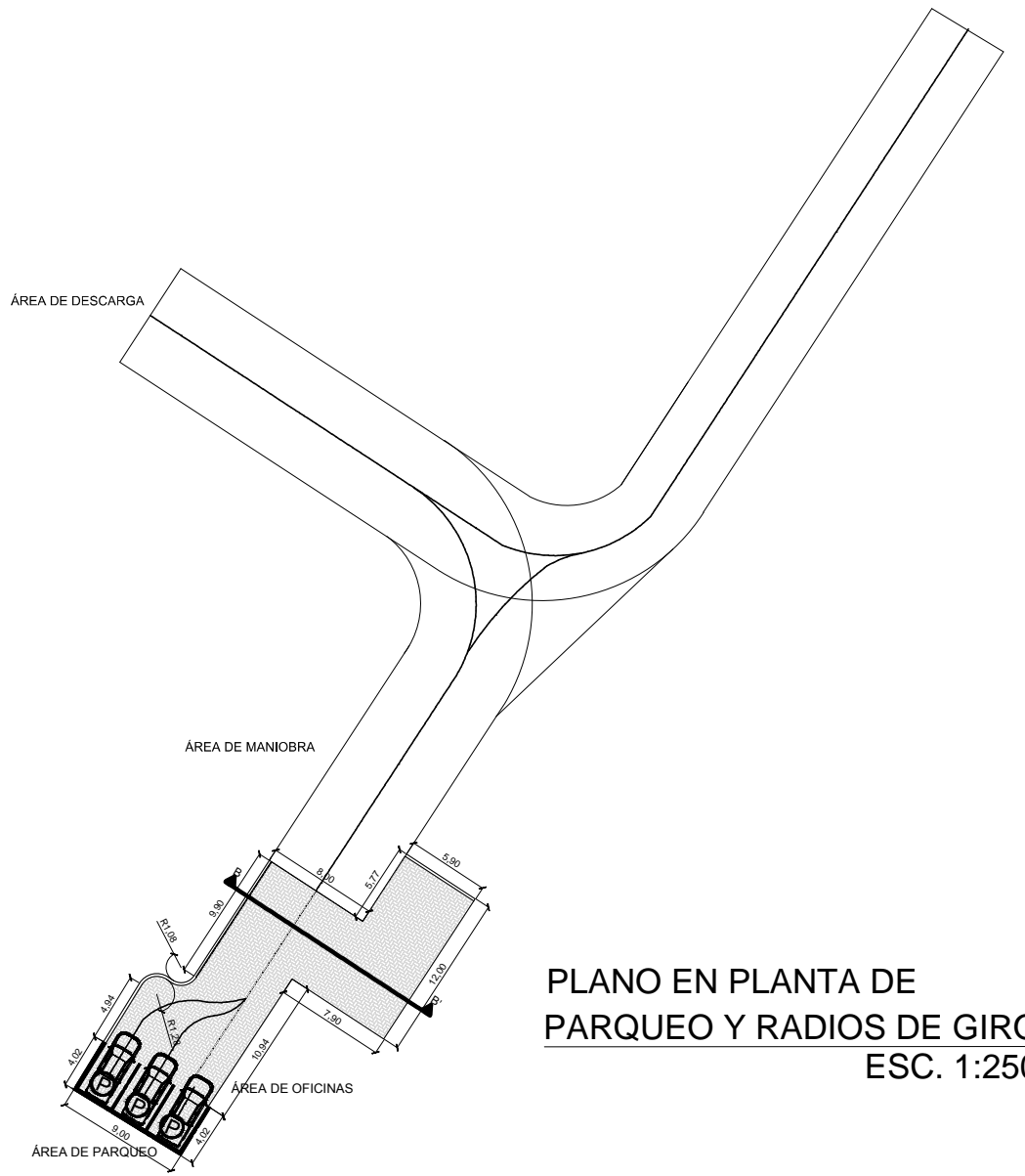


ESR RURRENABAQUE

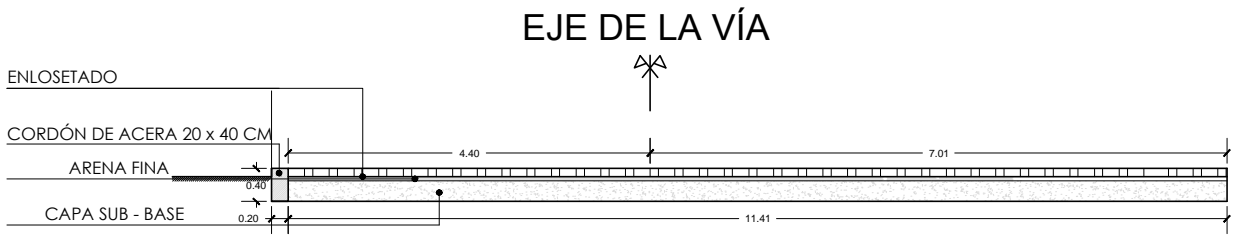
INGRESO VEHICULAR A LA ESR



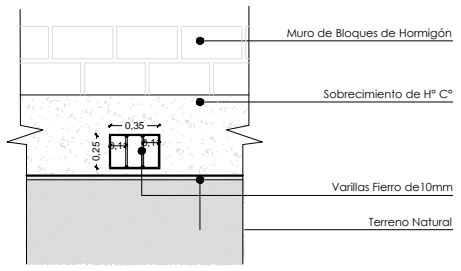
PLANO EN PLANTA DE ENLOSETADO Y CUNETAS
ESC. 1:300



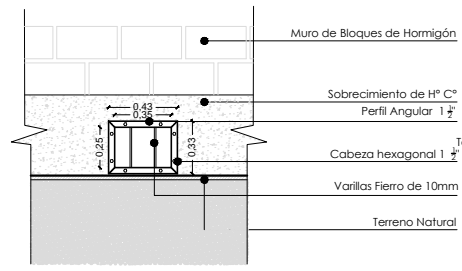
PLANO EN PLANTA DE PARQUEO Y RADIOS DE GIRO
ESC. 1:250



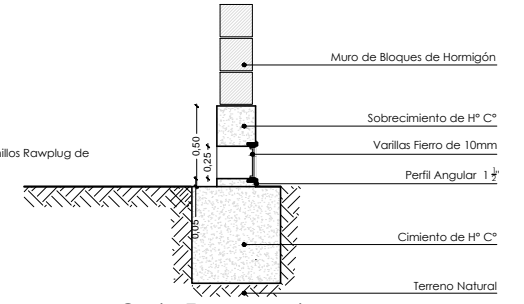
SECCIÓN A - A'
ESC. 1:50



Elevación Vista del Exterior



Elevación Vista del Interior



Corte Transversal

DETALLE DE BARBACANA RECTANGULAR DE 35 X 25
ESC. 1:25

| | | | | | | | | | | |
|----------------------------------|---------|----------------|---------------|--------------|--|----------------|---|--|---------|---------|
| REVISIÓN NUMERO : | FECHA : | ELABORADO POR: | APROBADO POR: | UBICACIÓN: | | PROPIETARIO: | OBRA: | | | |
| | | | | DEPARTAMENTO | | BENI | YACIMIENTOS PETROLÍFEROS FISCALES BOLIVIANOS | CONTRATACIÓN DE UNA EMPRESA PARA REALIZAR LA NIVELACIÓN DE TERRENO Y AMPLIACIÓN DE VÍAS DE CIRCULACIÓN DE LA ESR DE RURRENABAQUE | | |
| | | | | PROVINCIA | | JOSÉ BALLIVIAN | GERENCIA DE REDES DE GAS Y DUCTOS DIRECCIÓN GAS VIRTUAL | DESCRIPCIÓN: | | |
| | | | | MUNICIPIO | | RURRENABAQUE | | PLANTA, PERFIL Y SECCIONES | | |
| DIMENSIONES EXPRESADAS EN METROS | | | | | | | ESPECIALIDAD: | FECHA: | ESCALA: | LÁMINA: |
| | | | | | | | ARQUITECTURA | MARZO/2017 | 1:300 | 1/2 |