	<b>YACIMIENTOS PETROLÍFEROS FISCALES BOLIVIANOS</b> <b>GERENCIA DE REDES DE GAS Y DUCTOS</b> <b>DISTRITO REDES DE GAS LA PAZ</b>	<b>ANEXO 4</b>
	<b>PLANOS</b>	<b>Hoja:</b> 1 de 4

## CASCO URBANO



IMAGEN SATELITAL – FUENTE GOOGLE EARTH

**VISTA SATELITAL DE LA TRAYECTORIA DE LA RED PRIMARIA**

Elaborado por:	Revisado por:	Aprobado por:
Ingeniero de Proyectos	Responsable de Ingeniería y Proyectos	Jefe Unidad Distrital de Construcciones



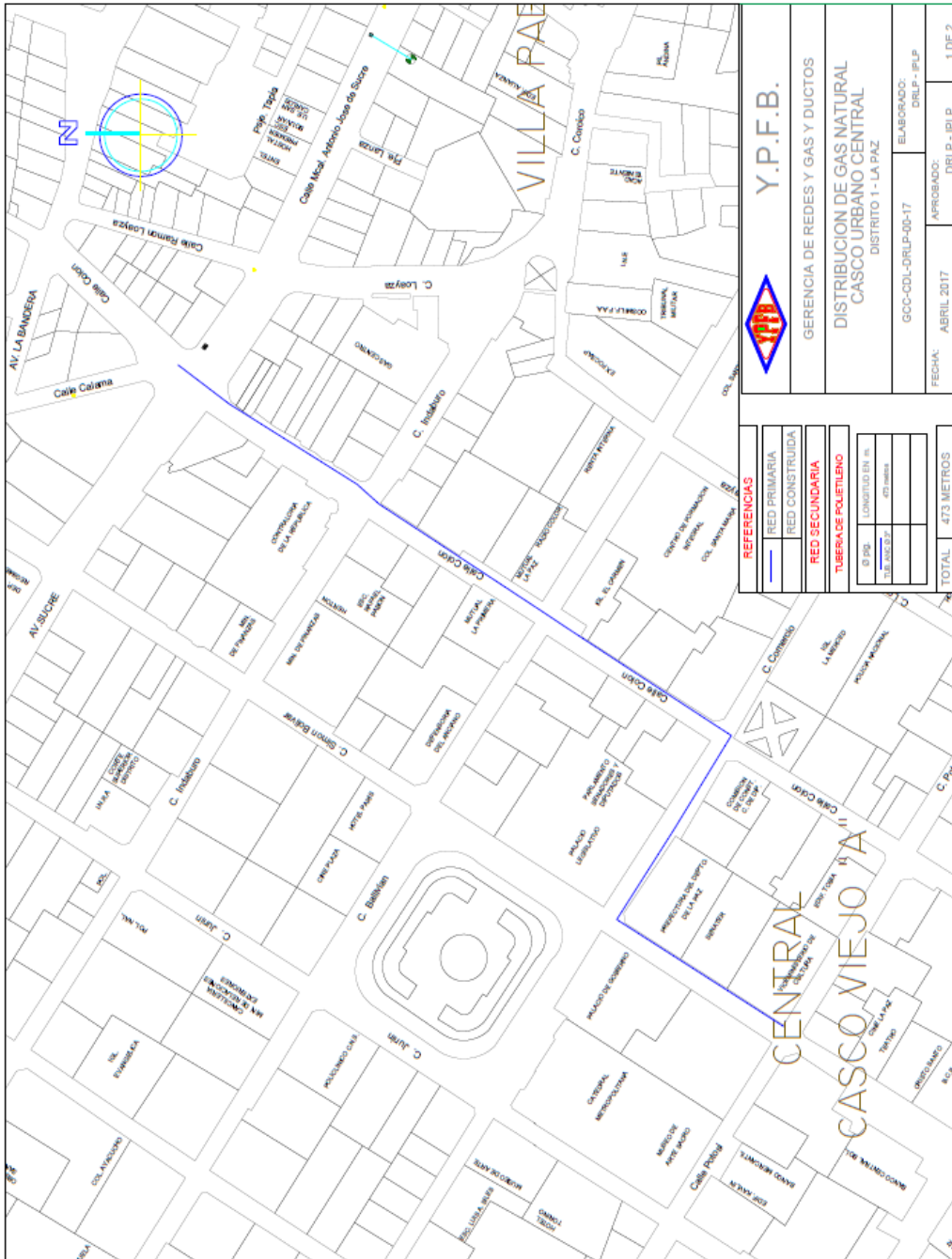
La fuerza que transforma Bolivia

YACIMIENTOS PETROLÍFEROS FISCALES BOLIVIANOS  
GERENCIA DE REDES DE GAS Y DUCTOS  
DISTRITO REDES DE GAS LA PAZ

ANEXO 4

PLANOS

Hoja:  
2 de 4




GERENCIA DE REDES Y GAS Y DUCTOS	
DISTRIBUCION DE GAS NATURAL	
CASCO URBANO CENTRAL	
DISTRITO 1 - LA PAZ	
FECHA:	ABRIL 2017
APROBADO:	DRLP - IPLP
ELABORADO:	DRLP - IPLP
GCC-CDL-DRLP-00-17	
1 DE 2	

REFERENCIAS
RED PRIMARIA
RED CONSTRUIDA
RED SECUNDARIA
TUBERIA DE POLETENO
Ø 90
LONGITUD EN m.
473 METROS
TOTAL
473 METROS

TRAYECTORIA DE LA RED PRIMARIA

Elaborado por:	Revisado por:	Aprobado por:
Ingeniero de Proyectos	Responsable de Ingeniería y Proyectos	Jefe Unidad Distrital de Construcciones

	<p align="center">YACIMIENTOS PETROLÍFEROS FISCALES BOLIVIANOS GERENCIA DE REDES DE GAS Y DUCTOS DISTRITO REDES DE GAS LA PAZ</p>	<p align="center">ANEXO 4</p>
	<p align="center">PLANOS</p>	<p>Hoja: 3 de 4</p>

## CASCO URBANO



IMAGEN SATELITAL – FUENTE GOOGLE EARTH

<p><b>VISTA SATELITAL DE LA TRAYECTORIA DE LA RED PRIMARIA</b></p>
--

Elaborado por:	Revisado por:	Aprobado por:
Ingeniero de Proyectos	Responsable de Ingeniería y Proyectos	Jefe Unidad Distrital de Construcciones



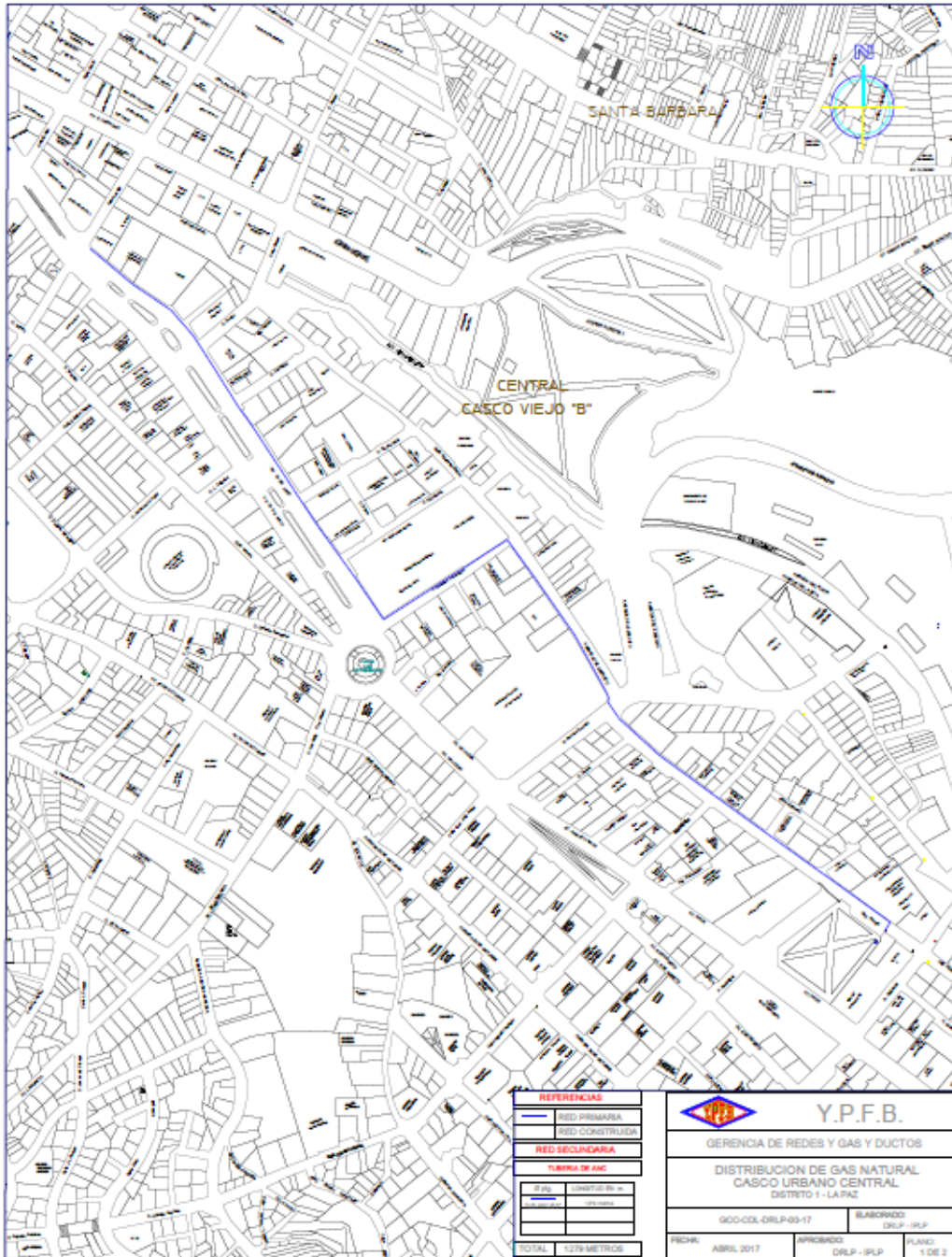
La fuerza que transforma Bolivia

YACIMIENTOS PETROLÍFEROS FISCALES BOLIVIANOS  
GERENCIA DE REDES DE GAS Y DUCTOS  
DISTRITO REDES DE GAS LA PAZ

ANEXO 4

PLANOS

Hoja:  
4 de 4



**TRAYECTORIA DE LA RED PRIMARIA**

Elaborado por:	Revisado por:	Aprobado por:
Ingeniero de Proyectos	Responsable de Ingeniería y Proyectos	Jefe Unidad Distrital de Construcciones