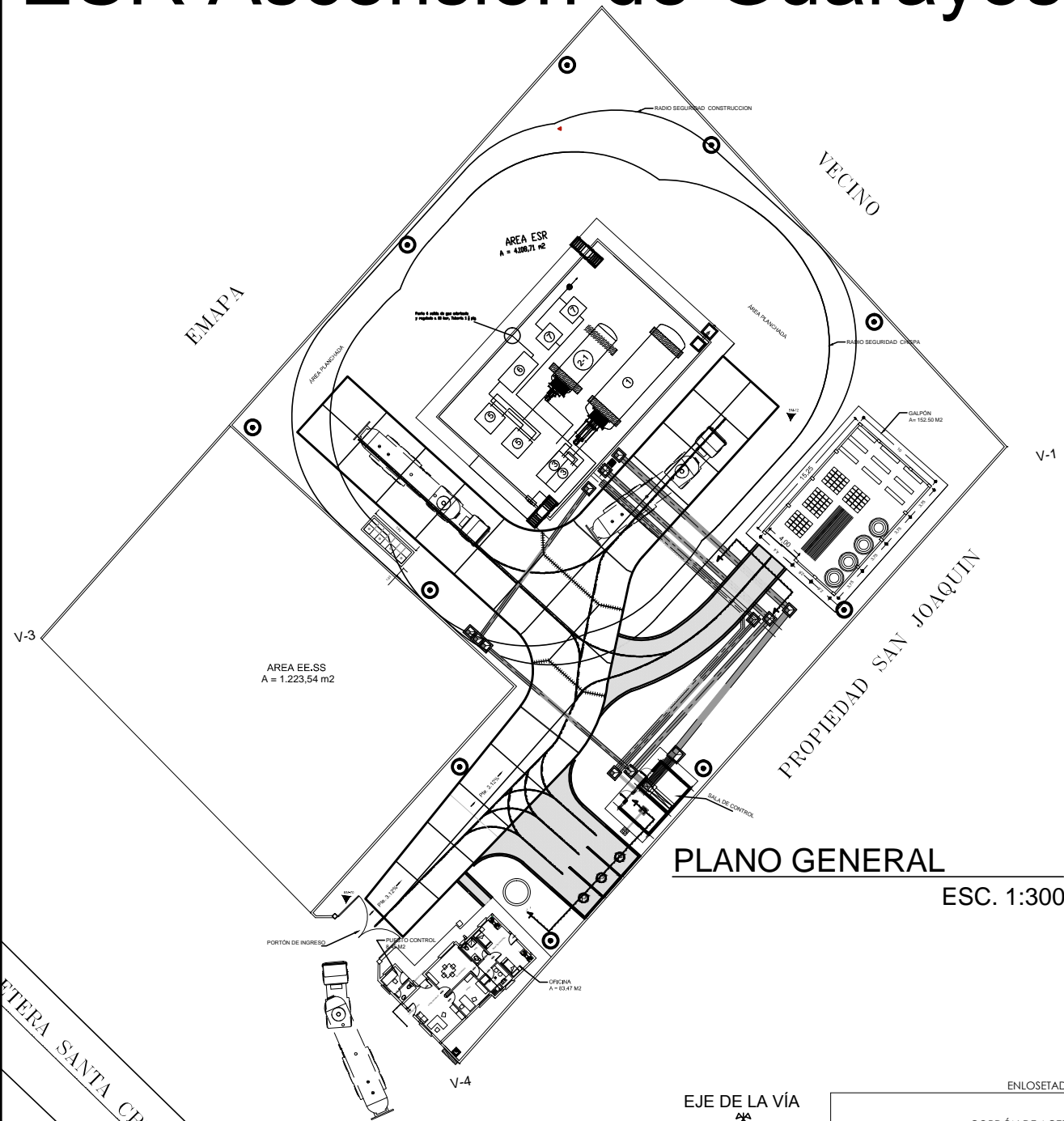
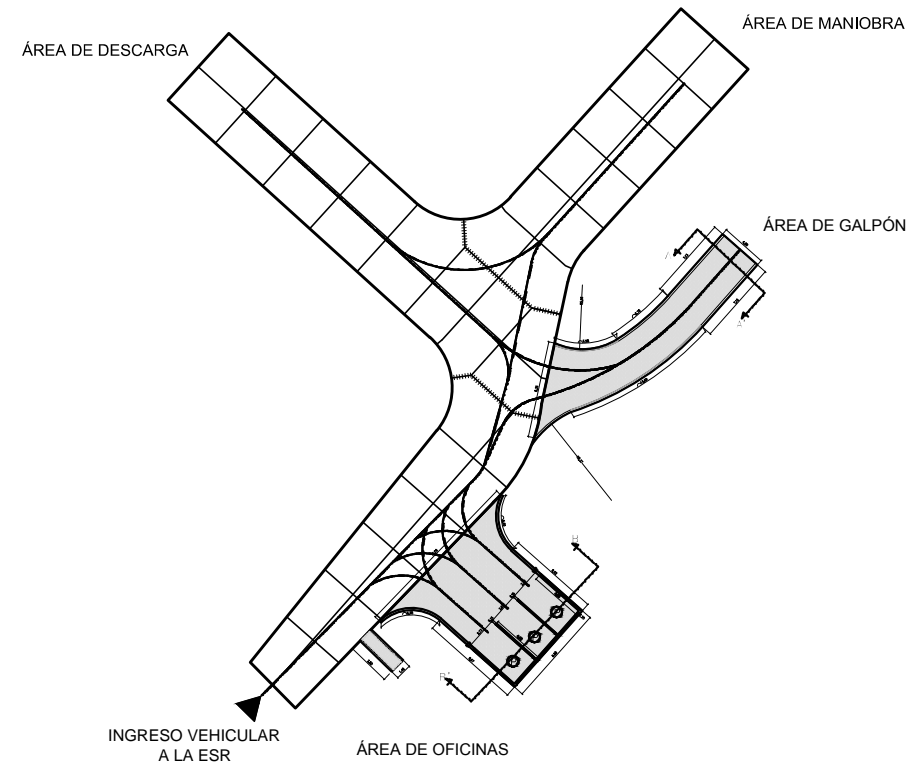


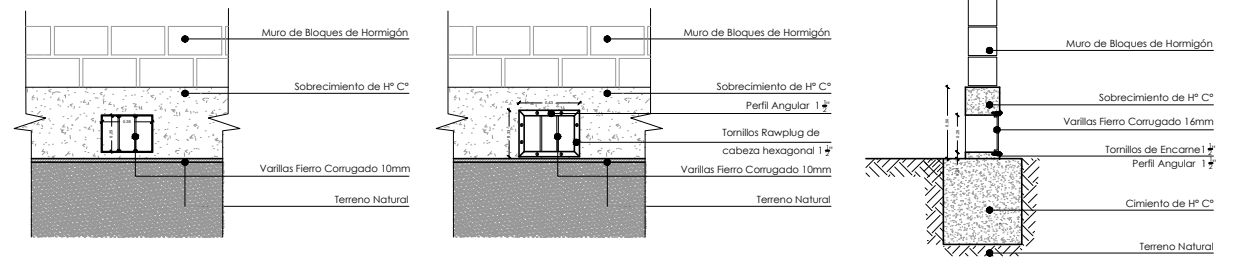
ESR Ascensión de Guarayos



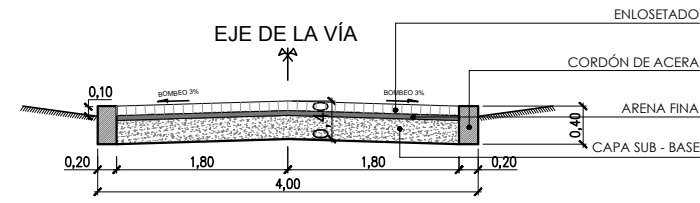
PLANO GENERAL
ESC. 1:300



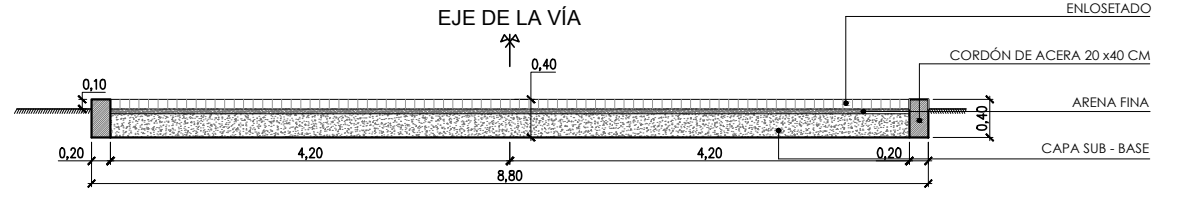
PLANO DE VIAS DE CIRCULACION
ESC. 1:300




DETALLE BARBACANA RECTANGULAR
ESC. 1:25



SECCIÓN A - A'
ESC. 1:50



SECCIÓN B - B'
ESC. 1:50

REVISIÓN NUMERO:	FECHA:	ELABORADO POR:	APROBADO POR:	UBICACIÓN:	PROPIETARIO:	OBRA:	
				DEPARTAMENTO: BENI	 YACIMIENTOS PETROLÍFEROS FISCALES BOLIVIANOS GERENCIA DE REDES DE GAS Y DUCTOS DIRECCIÓN GAS VIRTUAL	NIVELACIÓN DE TERRENO Y AMPLIACIÓN DE VIAS DE CIRCULACIÓN DE LAS ESR DE SAN JULIÁN, SAN JOSÉ DE CHIQUITOS, ASCENSIÓN DE GUARAYOS, MORA, ROBORÉ Y SAN IGNACIO DE VELASCO	
				PROVINCIA: GUARAYOS		DESCRIPCIÓN:	DETALLE DE PLATAFORMA DE MÁSTILES
				MUNICIPIO: ASCENSIÓN DE GUARAYOS		ESPECIALIDAD: ARQUITECTURA	FECHA: MAYO/2017
DIMENSIONES EN METROS:						ESCALA: INDICADA	LÁMINA: 1/1