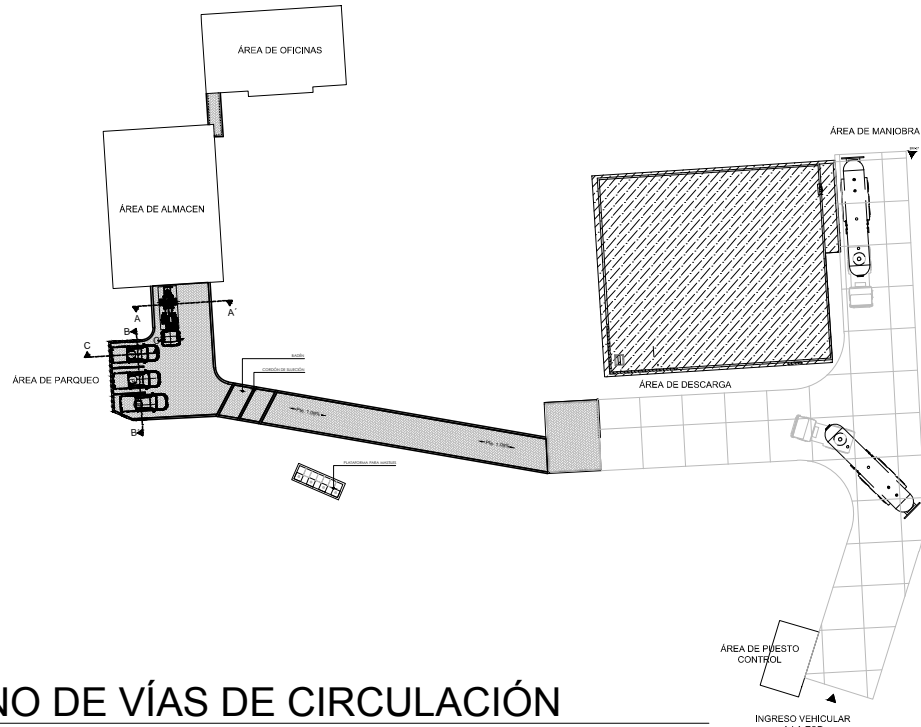
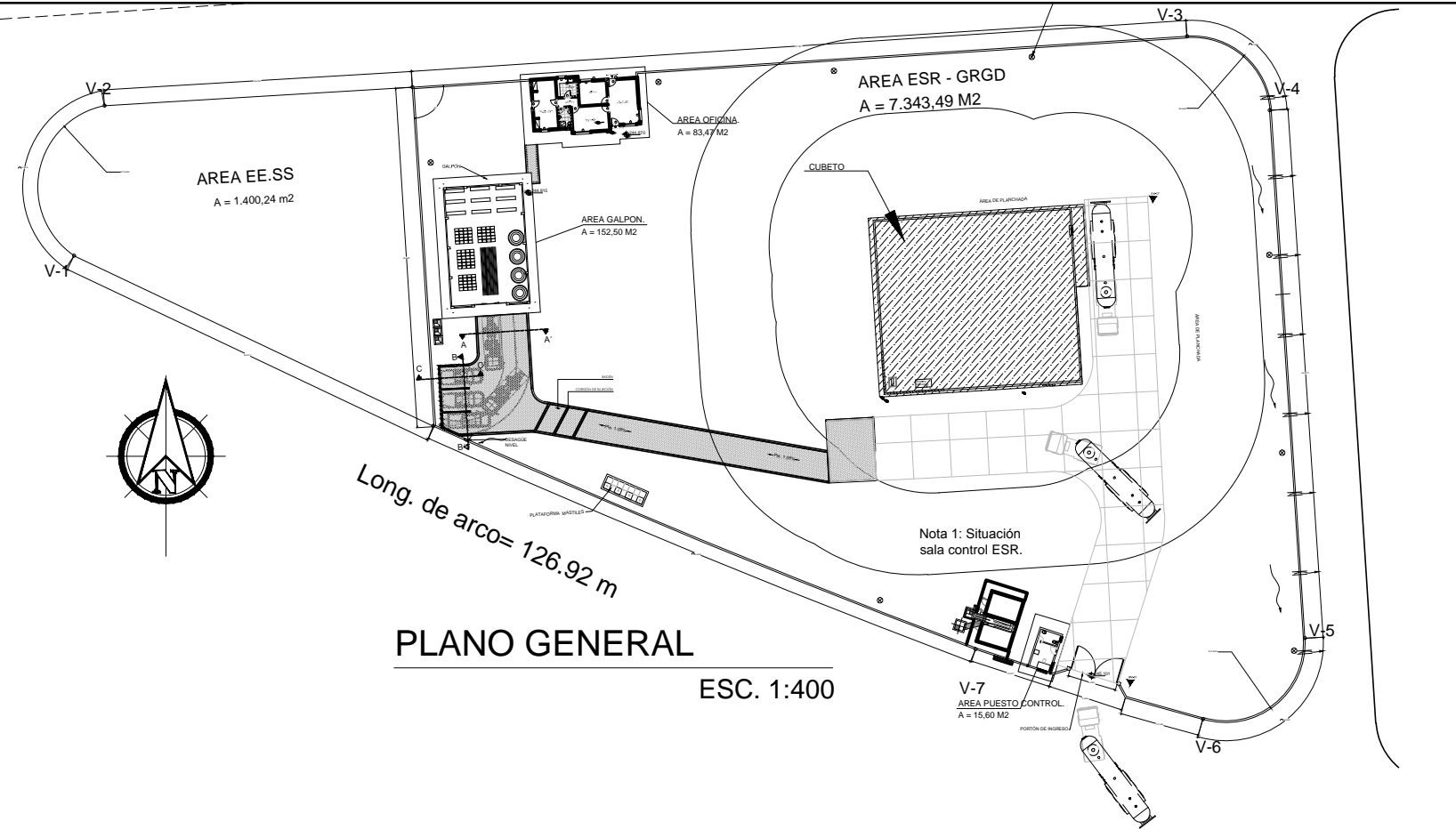


# ESR San Julián



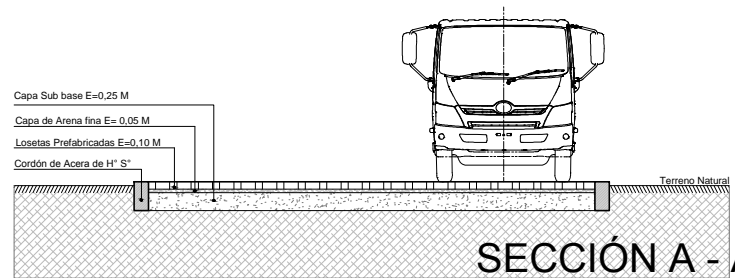
PLANO DE VÍAS DE CIRCULACIÓN

ESC. 1:400



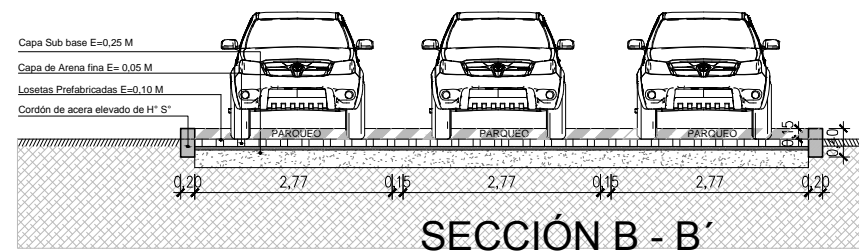
PLANO GENERAL

ESC. 1:400



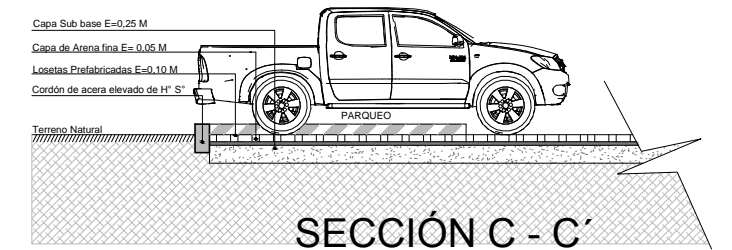
SECCIÓN A - A'

ESC. 1:50



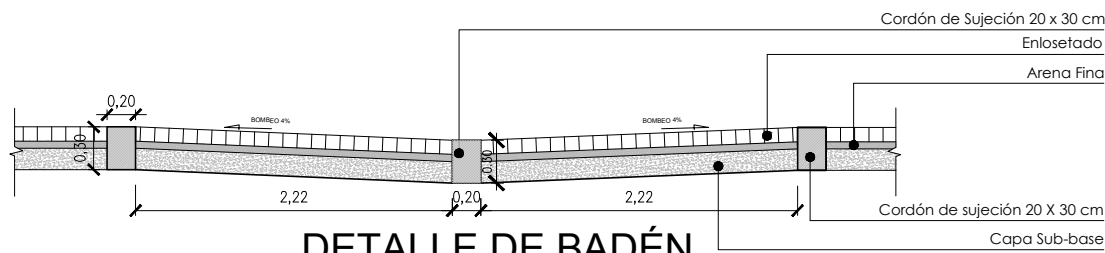
SECCIÓN B - B'

ESC. 1:50



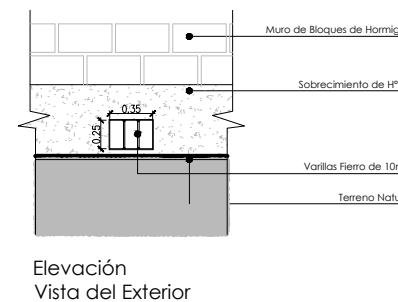
SECCIÓN C - C'

ESC. 1:50

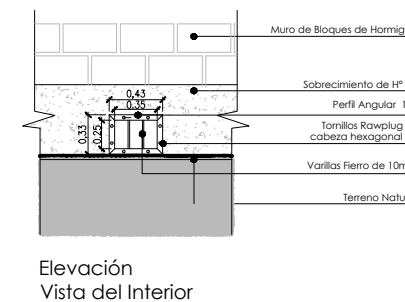


DETALLE DE BADÉN

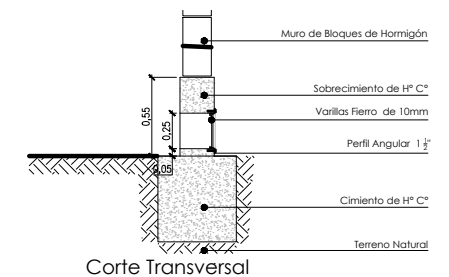
ESC. 1:25



Elevación Vista del Exterior




Elevación Vista del Interior



Corte Transversal

DETALLE DE BARBACANA RECTANGULAR

ESC. 1:25

REVISIÓN NÚMERO:	FECHA:	ELABORADO POR:	APROBADO POR:	UBICACIÓN:	PROPIETARIO:	NIVELACIÓN DE TERRENO Y AMPLIACIÓN DE VÍAS DE CIRCULACIÓN DE LAS ESR DE SAN JULIÁN, SAN JOSÉ DE CHIQUITOS, ASCENSIÓN DE GUARAYOS, MORA, ROBORÉ Y SAN IGNACIO DE VELASCO	
				DEPARTAMENTO: SANTA CRUZ	 <b>YACIMIENTOS PETROLÍFEROS FISCALES BOLIVIANOS</b> GERENCIA DE REDES DE GAS Y DUCTOS DIRECCIÓN GAS VIRTUAL	DESCRIPCIÓN:	
				PROVINCIA: ÑUFLO DE CHAVEZ		PLANTA, PERFIL Y SECCIONES	
				MUNICIPIO: SAN JULIÁN		ESPECIALIDAD: ARQUITECTURA	FECHA: AGOSTO/2017
DIMENSIONES EN METROS:						ESCALA: 1:300	LÁMINA: 1/1