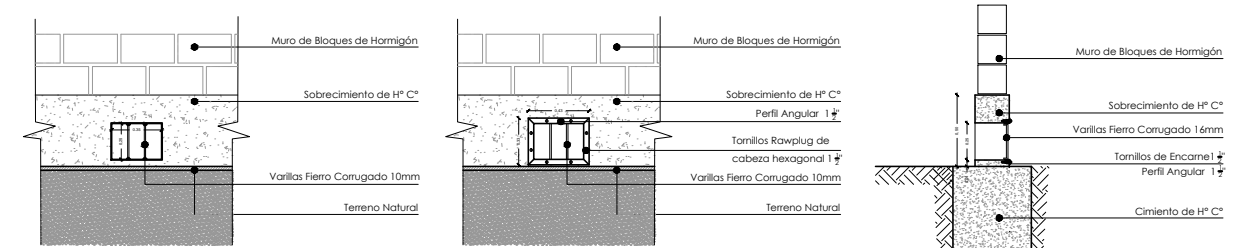
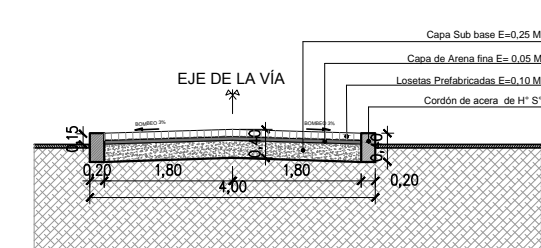
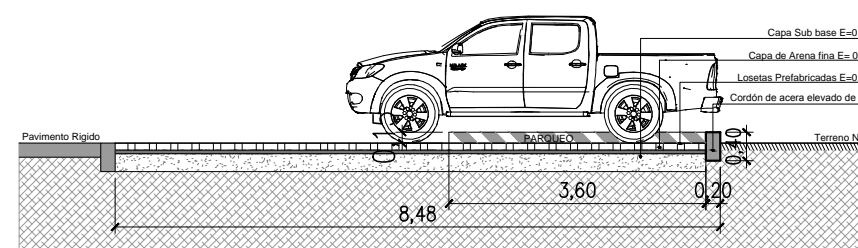
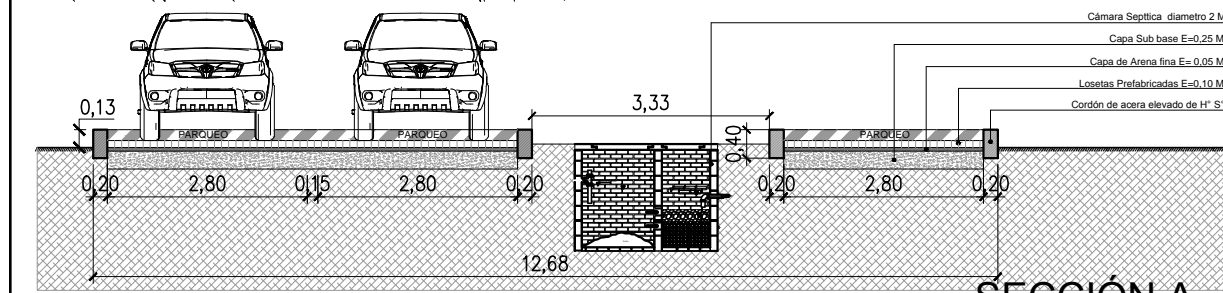
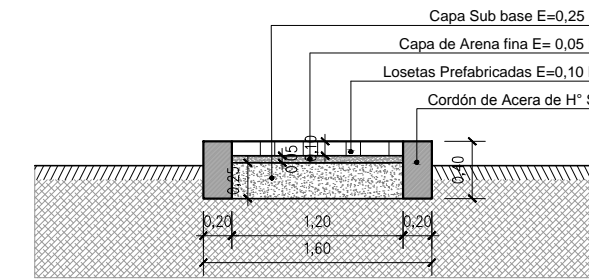
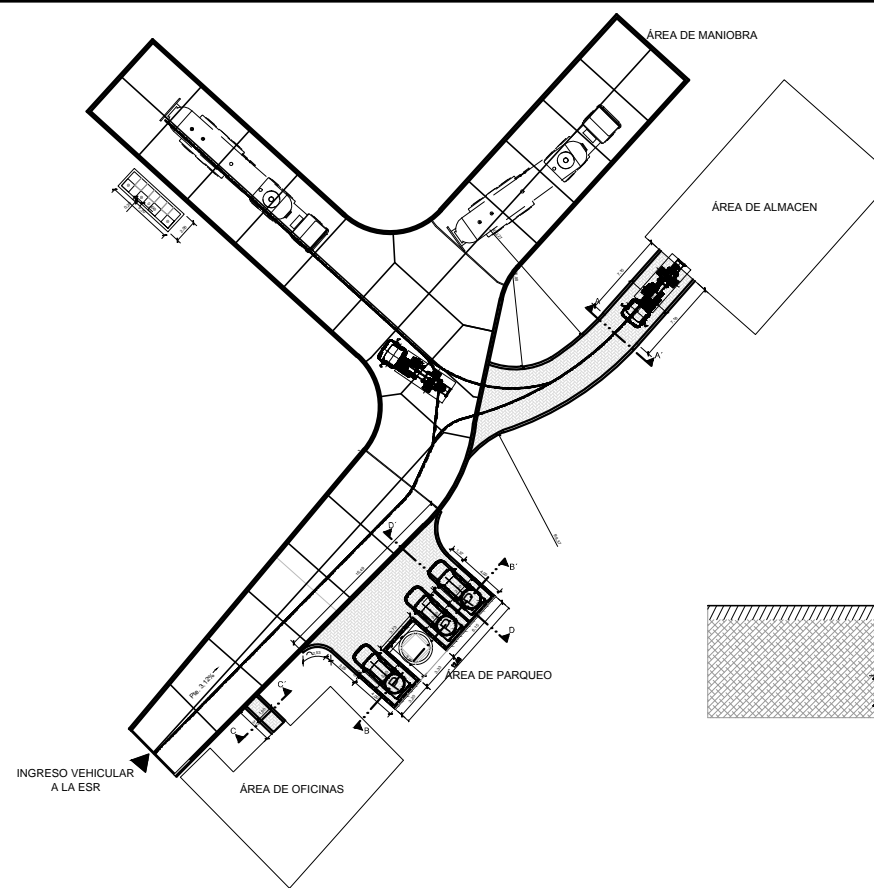
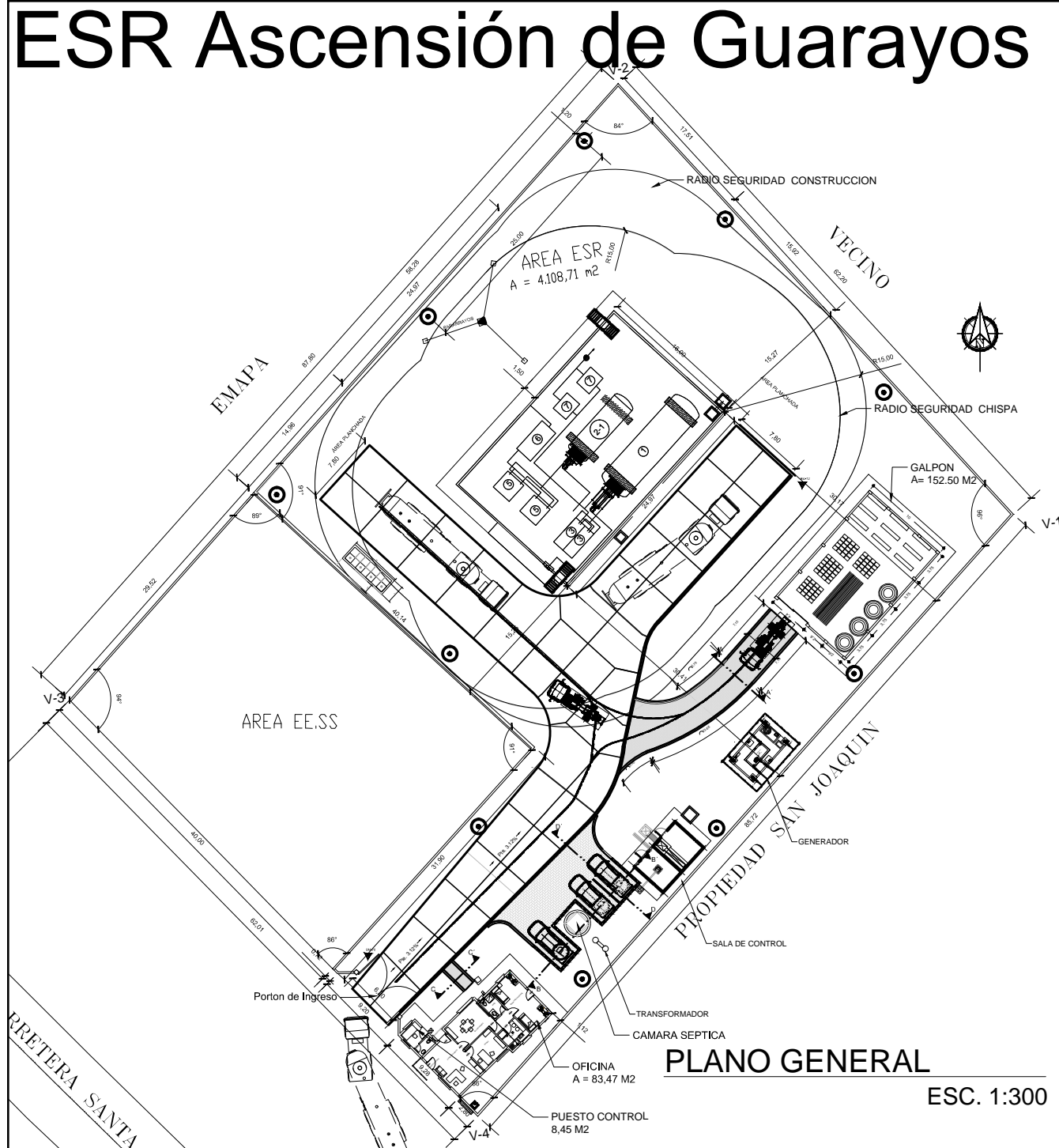


# ESR Ascensión de Guarayos



REVISIÓN NUMERO:	FECHA:	ELABORADO POR:	APROBADO POR:	UBICACIÓN:	PROPIETARIO:	OBRA:
				DEPARTAMENTO: BENI	YACIMIENTOS PETROLÍFEROS FISCALES BOLIVIANOS GERENCIA DE REDES DE GAS Y DUCTOS DIRECCIÓN GAS VIRTUAL	NIVELACIÓN DE TERRENO Y AMPLIACIÓN DE VÍAS DE CIRCULACIÓN DE LAS ESR DE SAN JULIÁN, SAN JOSÉ DE CHIQUITOS, ASCENSIÓN DE GUARAYOS, MORA, ROBORÉ Y SAN IGNACIO DE VELASCO
				PROVINCIA: GUARAYOS		DESCRIPCIÓN: DETALLE DE PLATAFORMA DE MÁSTILES
				MUNICIPIO: ASCENSIÓN DE GUARAYOS		ESPECIALIDAD: ARQUITECTURA
DIMENSIONES EN METROS:						FECHA: AGOSTO/2017
						ESCALA: INDICADA
						LÁMINA: 1/1