


E 477350

ESR MORA

E 477400

E 477450

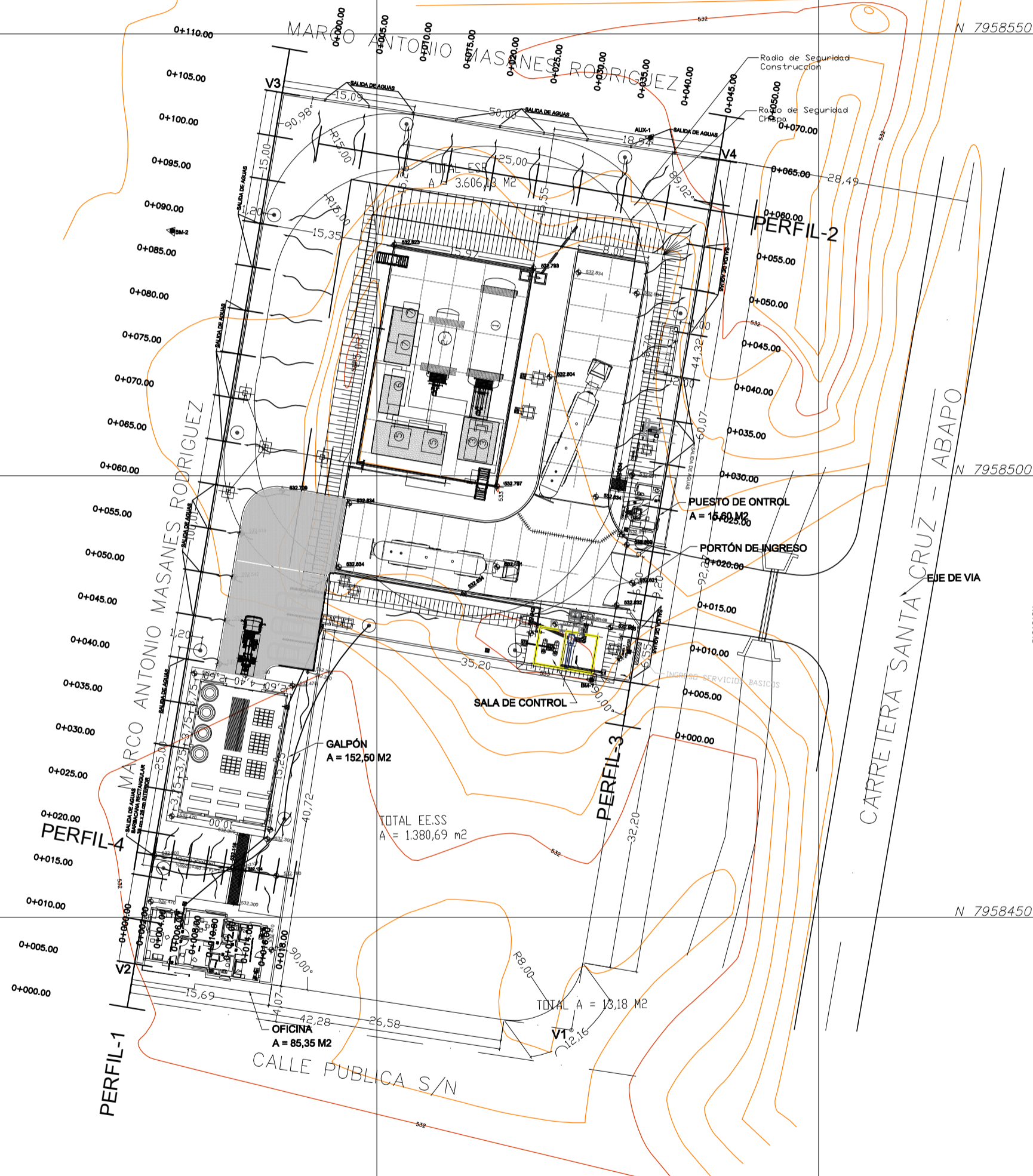
N 7958400



ESR MORA			
LADO EST-PV	DISTANCIA (MTS.)	COORDENADAS UTM ESTE (X)	COORDENADAS UTM NORTE (Y)
V1	50.00	477422.030	7958437.248
V2	100.00	477372.594	7958444.761
V3	50.00	477389.305	7958543.355
V4	100.00	477438.738	7958535.842
AREA = 5.000,00 m2			


PUNTOS DE CONTROL (BM) VALIDOS PARA REPLANTEO ESR- MORA			
PTO	ESTE	NORTE	ELEV.
BM-1	477424.296	7958476.876	533.011
BM-2	477376.842	7958527.733	532.182
AUX-1	477430.977	7958538.259	532.152

DESCRIPCIÓN	
	CURVAS DE NIVEL PRIMARIAS
	CURVAS DE NIVEL SECUNDARIAS
	AGUA ESTANCADA
	DIRECCIÓN DE FLUJO
	BARBACANAS
	ENLOSETADO
	608.938 COTADE NIVEL
	PROGRESIVAS



OBRA:	NIVELACIÓN DE TERRENO Y AMPLIACIÓN DE VÍAS DE CIRCULACIÓN DE LAS ESR DE SAN JUAN, SAN JOSE DE CHIGUITOS, ASCENSOS DE GUARAYOS, MORA ROBORE Y SAN IGNACIO DE VEÍAS CO		
DESCRIPCIÓN:	PLANTAGENERAL		
ESPECIALIDAD:	TOPOGRAFIA	FECHA:	AGOSTO 2017
ESCALA:	1:250	LÁMINA:	1/3

PROPIETARIO: YACIMIENTOS PETROLIFEROS FISCALES BOLIVIANOS
 GERENCIA DE REDES DE GAS Y DUCTOS
 DIRECCIÓN GAS VIRTUAL



UBICACIÓN:	SANTA CRUZ
DEPARTAMENTO:	CORDILLERA
PROVINCIA:	CABEZAS
MUNICIPIO:	

FECHA:	LABORADO POR:	REVISIÓN NÚMERO:
DIMENSIONES EN METROS:		