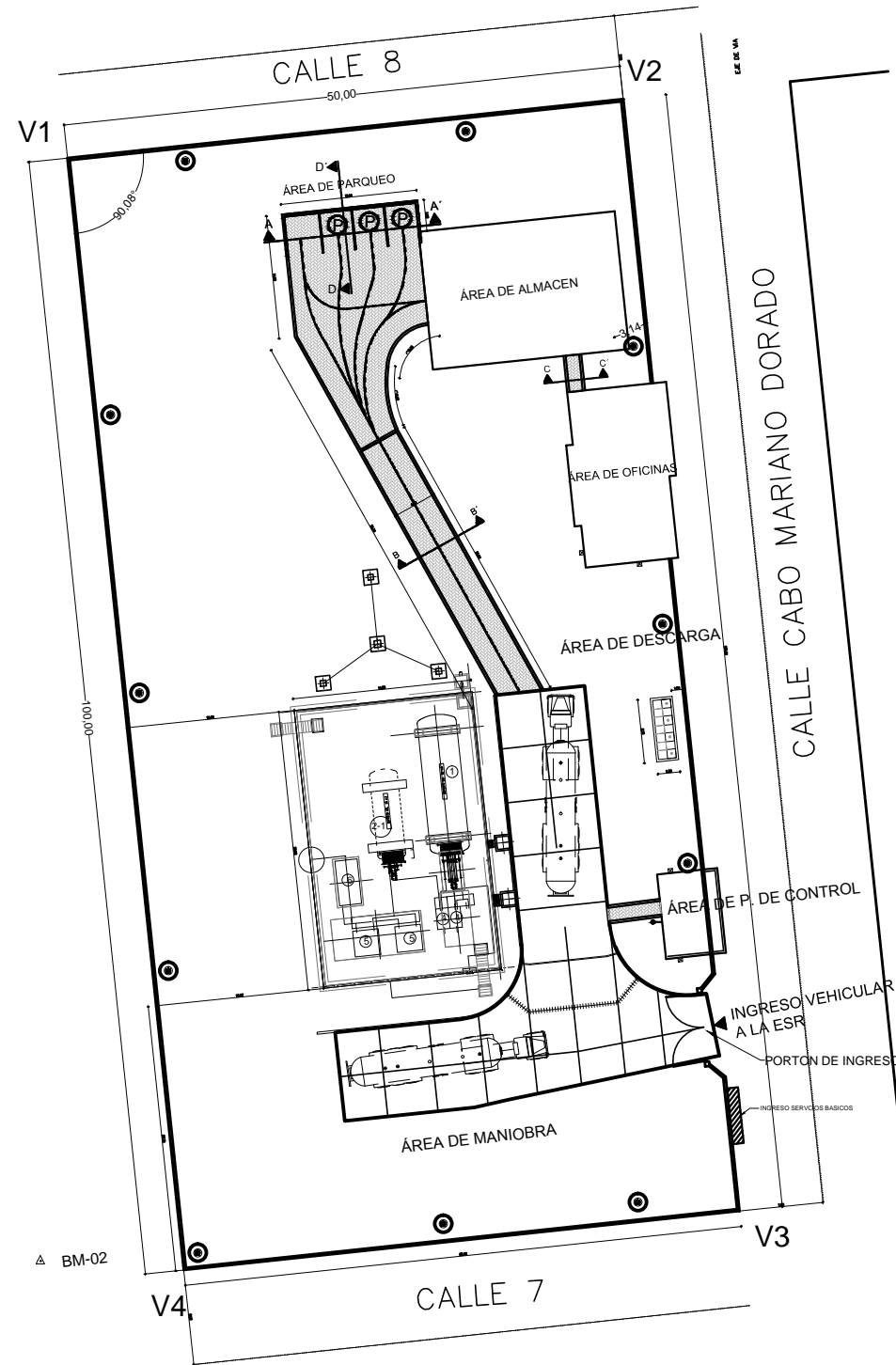
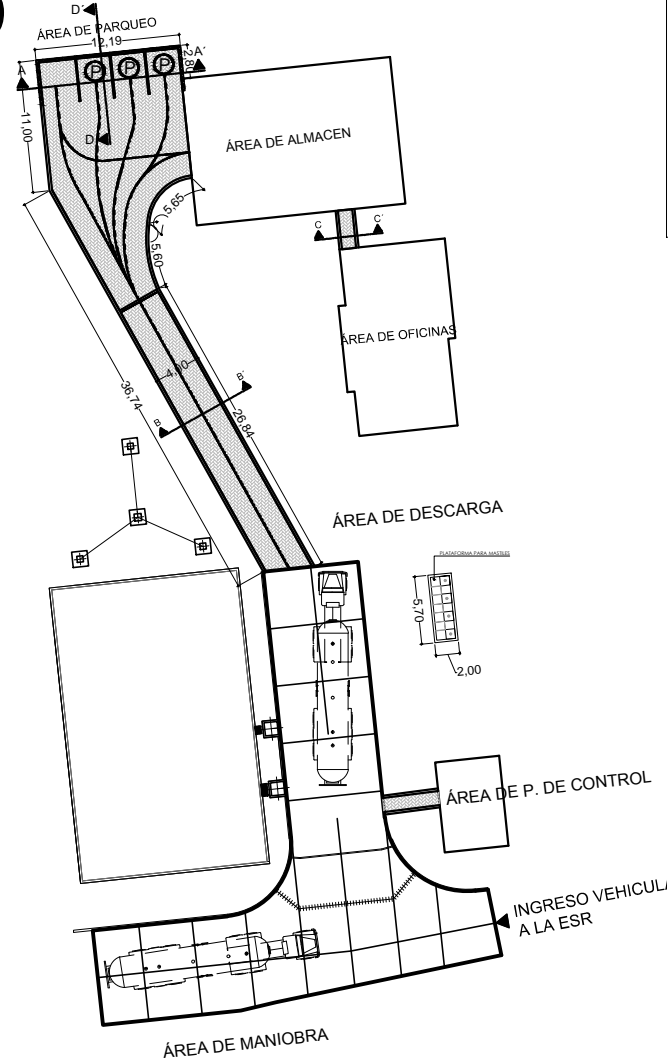


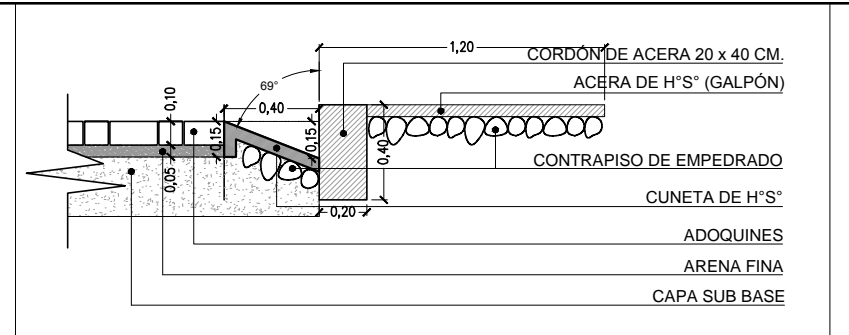
ESR San Ignacio de Velasco



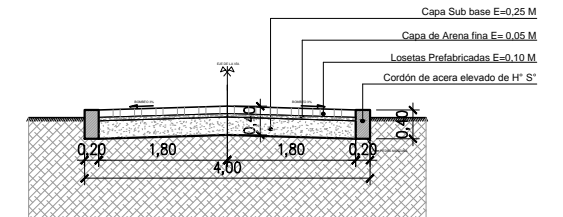
PLANO GENERAL
ESC. 1:300



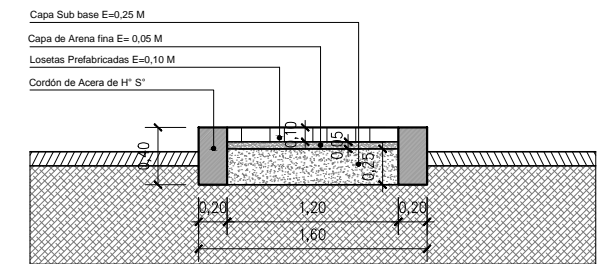
PLANO DE VÍAS DE CIRCULACIÓN
ESC. 1:300



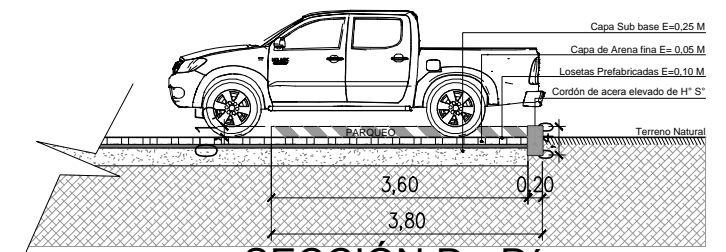
DETALLE CUNETA
ESC. 1:50



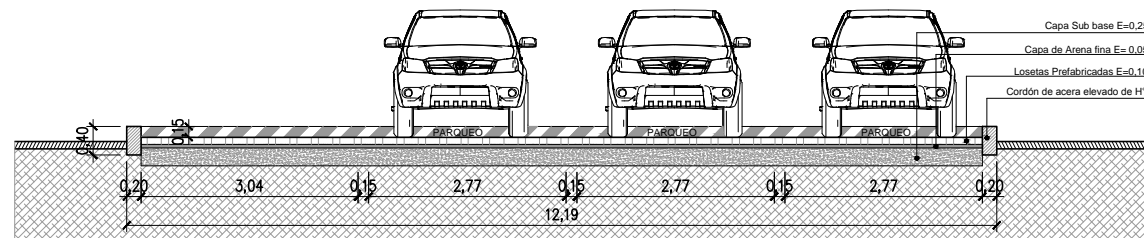
SECCIÓN B - B'
ESC. 1:50




SECCIÓN C - C'
ESC. 1:25



SECCIÓN D - D'
ESC. 1:50



SECCIÓN A - A'
ESC. 1:50

REVISIÓN NUMERO:	FECHA:	ELABORADO POR:	APROBADO POR:	UBICACIÓN:	PROPIETARIO:	OBRA:	
				DEPARTAMENTO: SANTA CRUZ	 YACIMIENTOS PETROLÍFEROS FISCALES BOLIVIANOS GERENCIA DE REDES DE GAS Y DUCTOS DIRECCIÓN GAS VIRTUAL	NIVELACIÓN DE TERRENO Y AMPLIACIÓN DE VÍAS DE CIRCULACIÓN DE LAS ESR DE SAN JULIÁN, SAN JOSÉ DE CHIQUITOS, ASCENSIÓN DE GUARAYOS, MORA, ROBORE Y SAN IGNACIO DE VELASCO	
				PROVINCIA: JOSE MIGUEL DE VELASCO		DESCRIPCIÓN:	PLANTA, PERFIL Y SECCIONES
				MUNICIPIO: SAN IGNACIO DE VELASCO		ESPECIALIDAD: ARQUITECTURA	ESPECIALIDAD: ARQUITECTURA FECHA: AGOSTO/2017 ESCALA: INDICADAS LÁMINA: 1/1