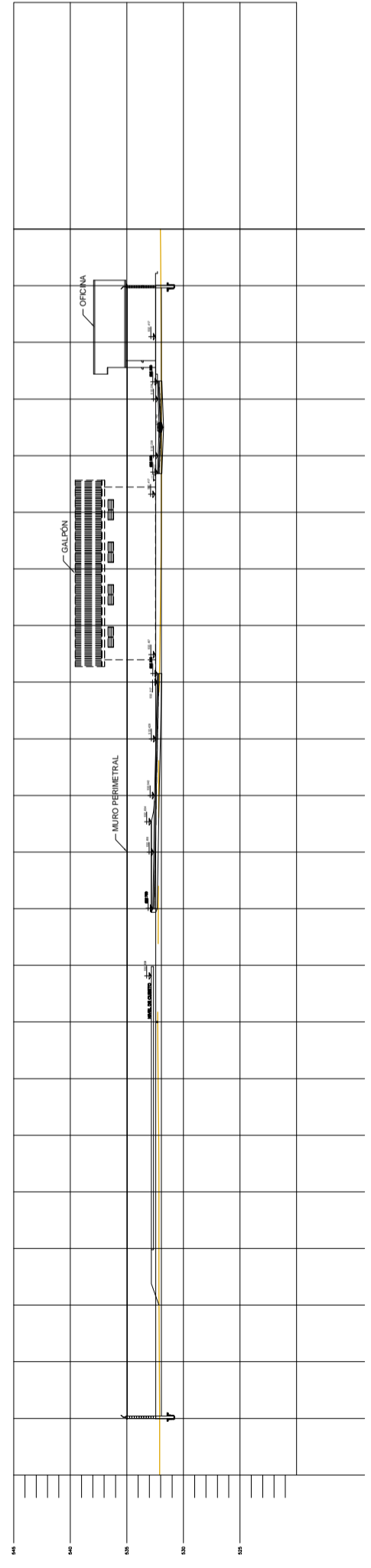



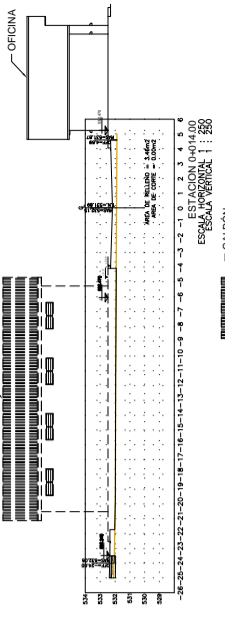
PERFIL 3 DRENAJE
ESCALA HORIZONTAL 1 : 250
ESCALA VERTICAL 1 : 250



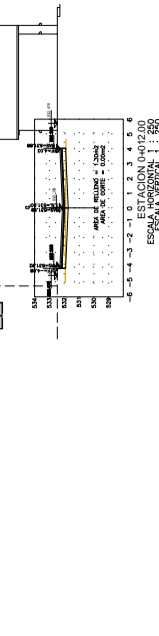
PERFIL 1 DRENAJE Y BADEN
ESCALA HORIZONTAL 1 : 250
ESCALA VERTICAL 1 : 250



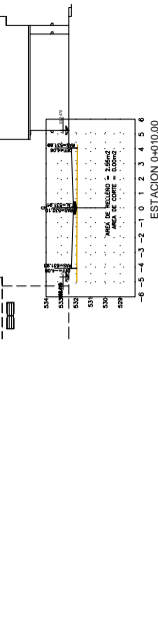
ESTACION 0+00.00
ESCALA HORIZONTAL 1 : 250
ESCALA VERTICAL 1 : 250



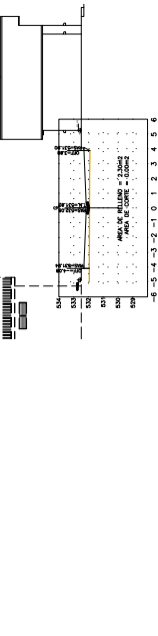
ESTACION 0+04.00
ESCALA HORIZONTAL 1 : 250
ESCALA VERTICAL 1 : 250



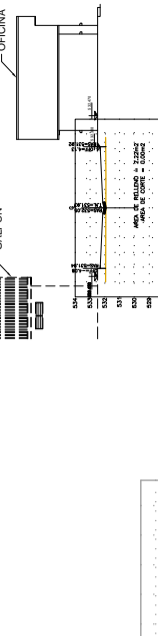
ESTACION 0+08.00
ESCALA HORIZONTAL 1 : 250
ESCALA VERTICAL 1 : 250



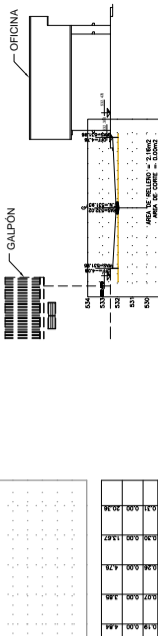
ESTACION 0+12.00
ESCALA HORIZONTAL 1 : 250
ESCALA VERTICAL 1 : 250



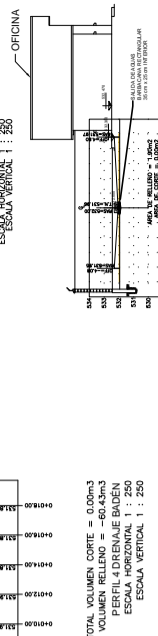
ESTACION 0+16.00
ESCALA HORIZONTAL 1 : 250
ESCALA VERTICAL 1 : 250



ESTACION 0+20.00
ESCALA HORIZONTAL 1 : 250
ESCALA VERTICAL 1 : 250



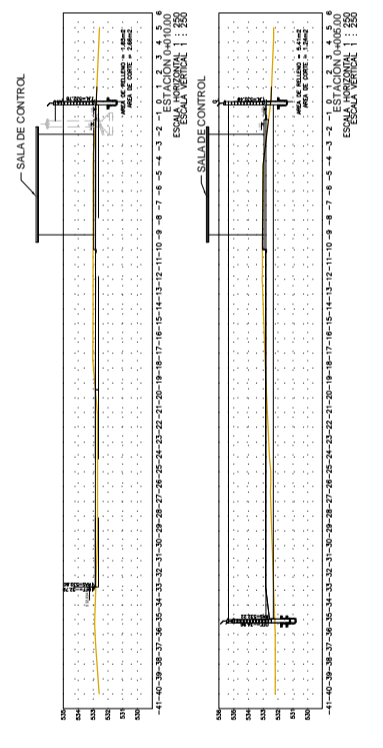
ESTACION 0+24.00
ESCALA HORIZONTAL 1 : 250
ESCALA VERTICAL 1 : 250



ESTACION 0+28.00
ESCALA HORIZONTAL 1 : 250
ESCALA VERTICAL 1 : 250

ESTACION	TIPO	VOLUMEN
0+00	RELLENO	0.00
0+00	CORTE	0.00
0+04	RELLENO	0.00
0+04	CORTE	0.00
0+08	RELLENO	0.00
0+08	CORTE	0.00
0+12	RELLENO	0.00
0+12	CORTE	0.00
0+16	RELLENO	0.00
0+16	CORTE	0.00
0+20	RELLENO	0.00
0+20	CORTE	0.00
0+24	RELLENO	0.00
0+24	CORTE	0.00
0+28	RELLENO	0.00
0+28	CORTE	0.00
TOTAL	RELLENO	0.00
TOTAL	CORTE	0.00

TOTAL VOLUMEN CORTE = 0.00m³
TOTAL VOLUMEN RELLENO = 0.00m³
PERFIL 3 DRENAJE
ESCALA HORIZONTAL 1 : 250
ESCALA VERTICAL 1 : 250



PERFIL 4 DRENAJE Y DRENAJE
ESCALA HORIZONTAL 1 : 250
ESCALA VERTICAL 1 : 250

ESTACION	TIPO	VOLUMEN
0+00	RELLENO	0.00
0+00	CORTE	0.00
0+04	RELLENO	0.00
0+04	CORTE	0.00
0+08	RELLENO	0.00
0+08	CORTE	0.00
0+12	RELLENO	0.00
0+12	CORTE	0.00
0+16	RELLENO	0.00
0+16	CORTE	0.00
0+20	RELLENO	0.00
0+20	CORTE	0.00
0+24	RELLENO	0.00
0+24	CORTE	0.00
0+28	RELLENO	0.00
0+28	CORTE	0.00
TOTAL	RELLENO	0.00
TOTAL	CORTE	0.00

TOTAL VOLUMEN CORTE = 0.00m³
TOTAL VOLUMEN RELLENO = 0.00m³
PERFIL 4 DRENAJE Y DRENAJE
ESCALA HORIZONTAL 1 : 250
ESCALA VERTICAL 1 : 250

REVISIÓN NÚMERO:	FECHA:	ELABORADO POR:	APROBADO POR:	UBICACIÓN:	PROPIETARIO:	OBRA:
				DEPARTAMENTO	YACIMIENTOS PETROLIFEROS FISCALES BOLIVIANOS	NIVELACIÓN DE TERRENO Y AMPLIACIÓN DE VÍAS DE CIRCULACIÓN DE LAS ESR DE SAN JUAN, SAN JOSE DE CHQUITOS, ASCENSIÓN DE GUAYRÓS, MORA ROBORE Y SAN IGNACIO DE VÍAS CO
				PROVINCIA	GERENCIA DE REDES DE GAS Y DUCTOS DIRECCIÓN GAS VIRTUAL	DESCRIPCIÓN:
				MUNICIPIO	SANTA CRUZ	PERFILES Y SECCIONES TRANSVERSALES
					CORDILLERA	ESPECIALIDAD:
					CABEZAS	TOPOGRAFIA
						FECHA:
						AGOSTO 2017
						ESCALA:
						1 : 250
						LÁMINA:
						3/3