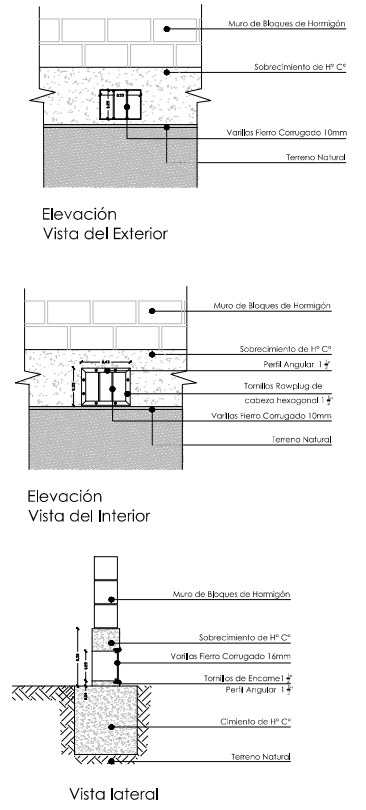
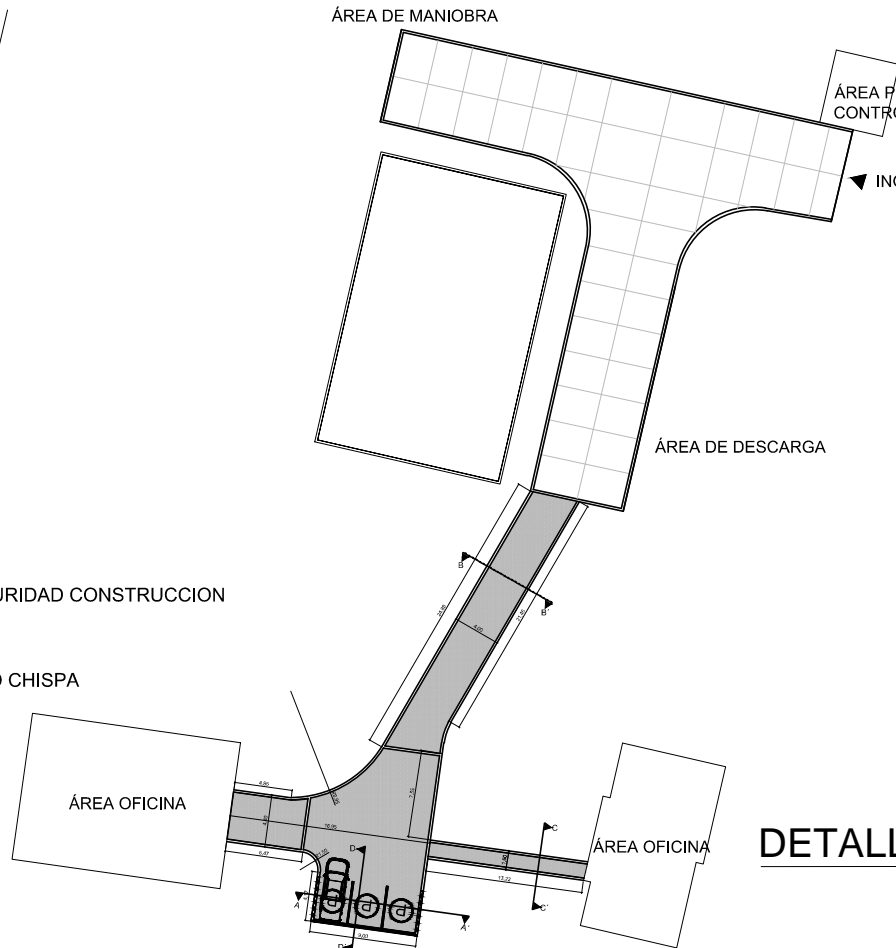
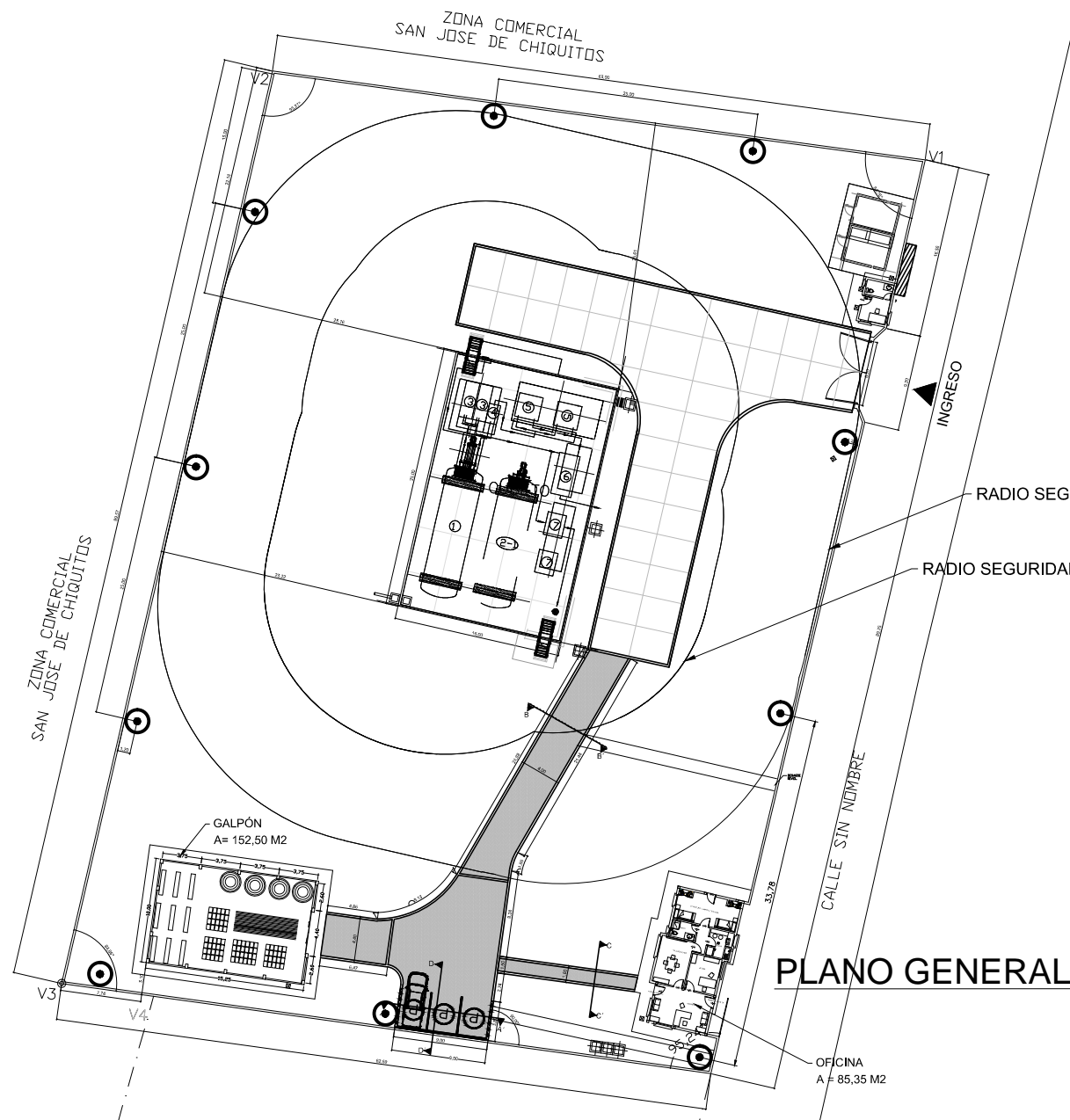
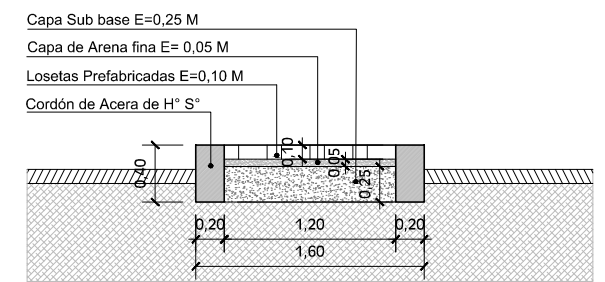


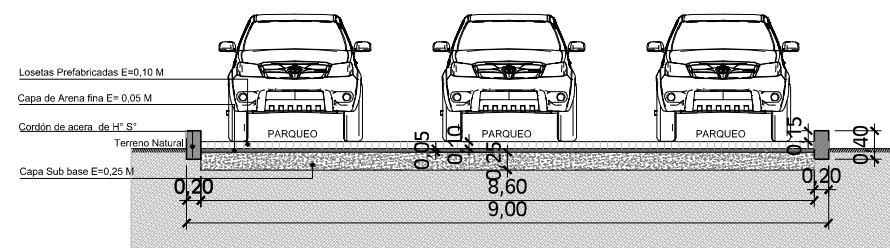
# ESR San José de Chiquitos



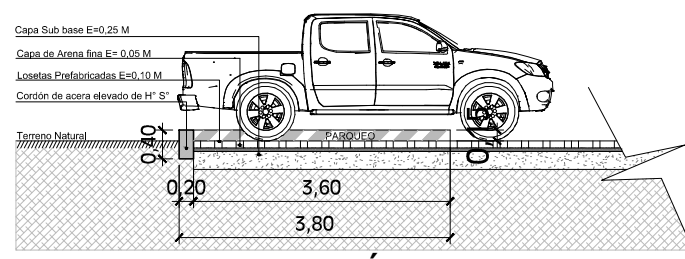
**DETALLE BARABACANA RECTANGULAR**  
ESC. 1:25



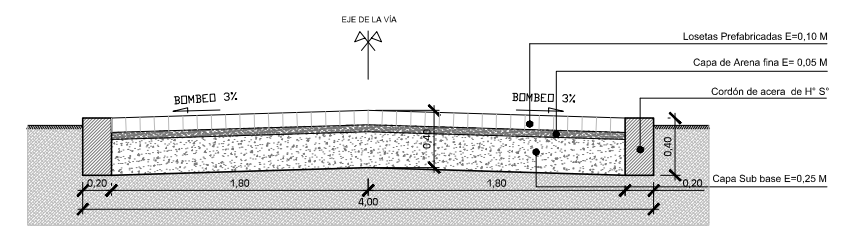
**SECCIÓN C - C'**  
ESC. 1:25




**SECCIÓN A - A'**  
ESC. 1:50



**SECCIÓN D - D'**  
ESC. 1:50



**SECCIÓN B - B'**  
ESC. 1:50

REVISIÓN NUMERO:	FECHA:	ELABORADO POR:	APROBADO POR:	UBICACION:	PROPIETARIO:	OBRA:	
				DEPARTAMENTO: SANTA CRUZ	 <b>YACIMIENTOS PETROLIFEROS FISCALES BOLIVIANOS</b> GERENCIA DE REDES DE GAS Y DUCTOS DIRECCIÓN GAS VIRTUAL	NIVELACIÓN DE TERRENO Y AMPLIACIÓN DE VÍAS DE CIRCULACIÓN DE LA ESR DE SAN JOSÉ DE CHIQUITOS	
				PROVINCIA: CHIQUITOS		DESCRIPCIÓN:	PLANTAS, PERFILES Y SECCIONES TRANSVERSALES
				MUNICIPIO: SAN JOSÉ DE CHIQUITOS		ESPECIALIDAD: ARQUITECTURA	FECHA: AGOSTO/2017
DIMENSIONES EN METROS:						ESCALA: INDICADAS	LÁMINA: 1/1