

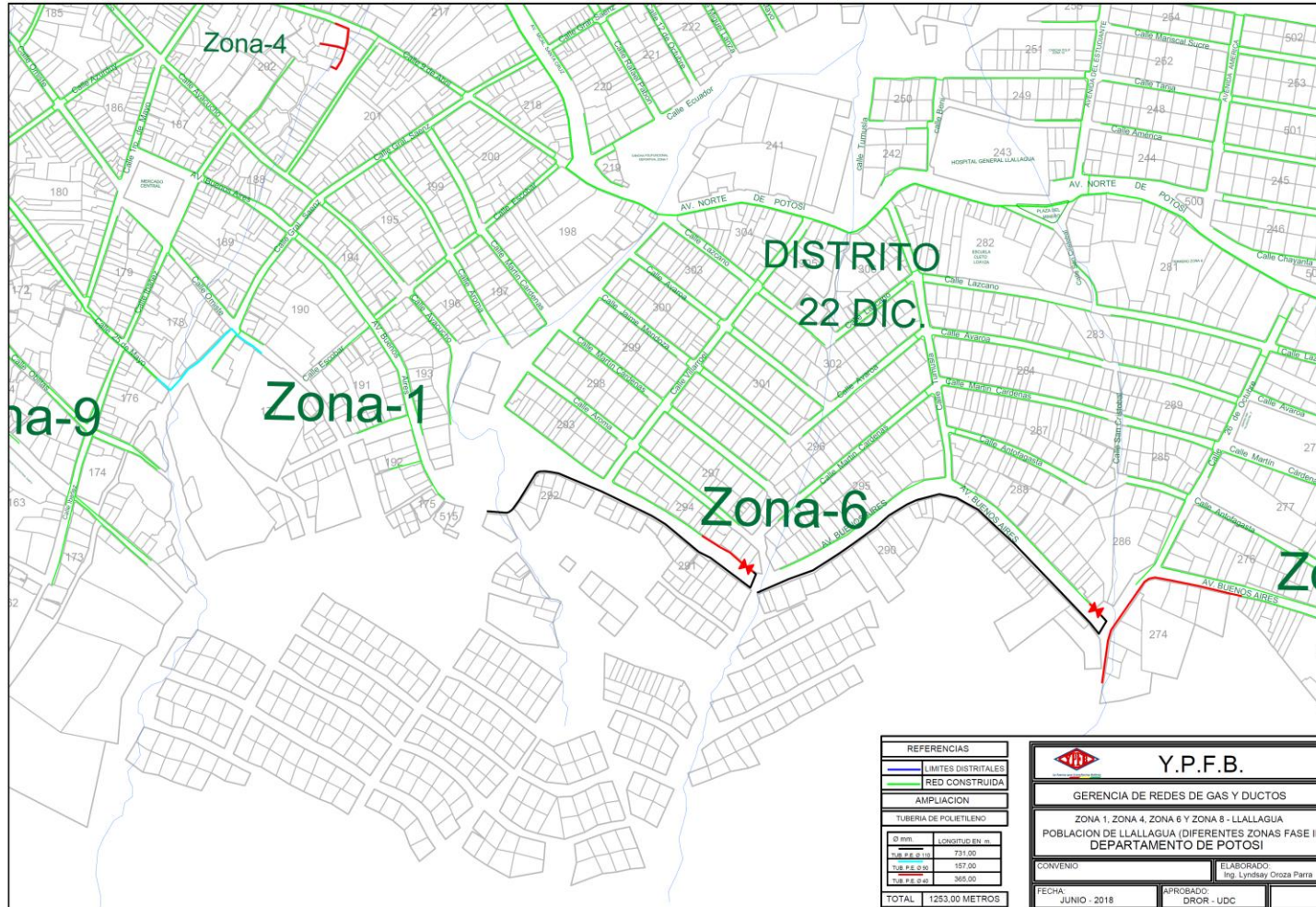


**YACIMIENTOS PETROLÍFEROS FISCALES BOLIVIANOS
GERENCIA DE REDES DE GAS Y DUCTOS
DISTRITO REDES DE GAS ORURO**

Anexo 4

PLANOS

**Hoja:
1 de 3**



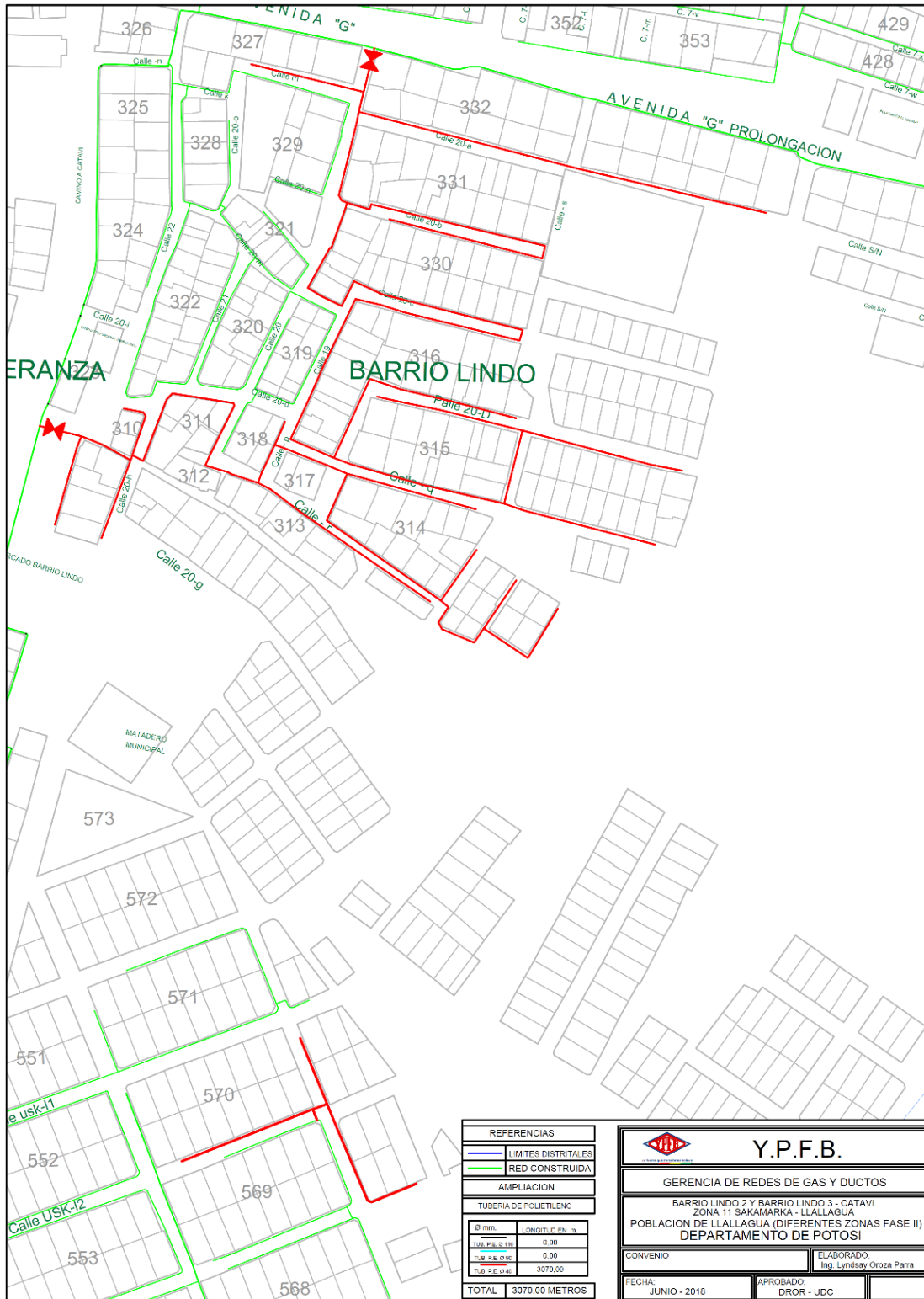


**YACIMIENTOS PETROLÍFEROS FISCALES BOLIVIANOS
GERENCIA DE REDES DE GAS Y DUCTOS
DISTRITO REDES DE GAS ORURO**

Anexo 4

PLANOS

Hoja:
2 de 3



REFERENCIAS	
	LIMITES DISTRITALES
	RED CONSTRUIDA
AMPLIACION	
TUBERIA DE POLIETILENO	
Ø mm.	LONGITUD EN. m.
100. P.E. Ø 100	0.00
100. P.E. Ø 80	0.00
100. P.E. Ø 40	3070.00
TOTAL	3070.00 METROS

 Y.P.F.B.	
GERENCIA DE REDES DE GAS Y DUCTOS	
BARRIO LINDO 2 Y BARRIO LINDO 3 - CATAVI ZONA 11 SAKAMARKA - LLALLAGUA POBLACION DE LLALLAGUA (DIFERENTES ZONAS FASE II) DEPARTAMENTO DE POTOSI	
CONVENIO:	ELABORADO: Ing. Lindsay Croza Parra
FECHA: JUNIO - 2018	APROBADO: DROR - UDC



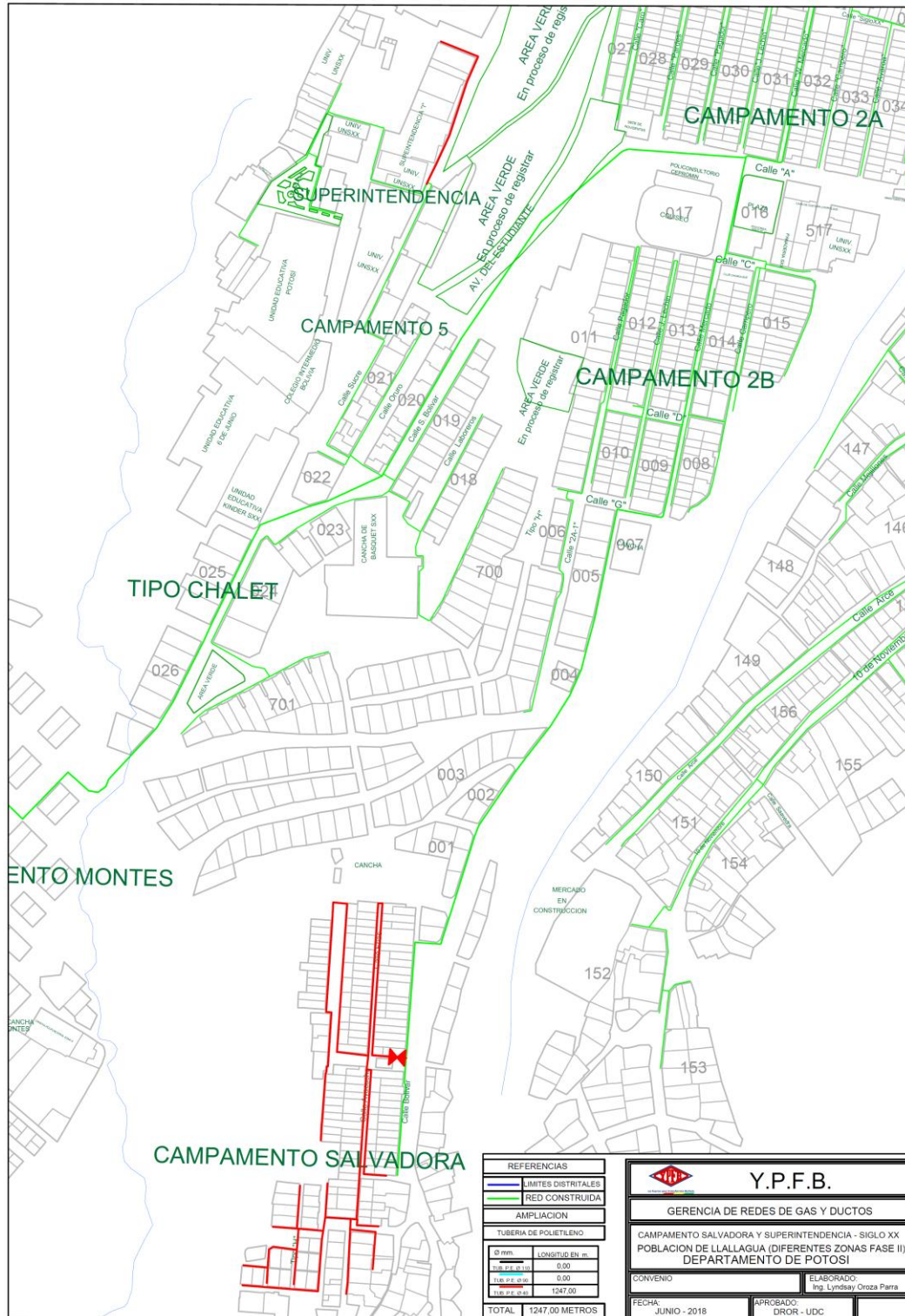
La fuerza que transforma Bolivia

YACIMIENTOS PETROLÍFEROS FISCALES BOLIVIANOS
GERENCIA DE REDES DE GAS Y DUCTOS
DISTRITO REDES DE GAS ORURO

Anexo 4

PLANOS

Hoja:
3 de 3



Fecha: 30 de julio de 2018