PLANO DE ALCANTARILLADO SANITARIO Y PLUVIAL

ESCALA 1:100

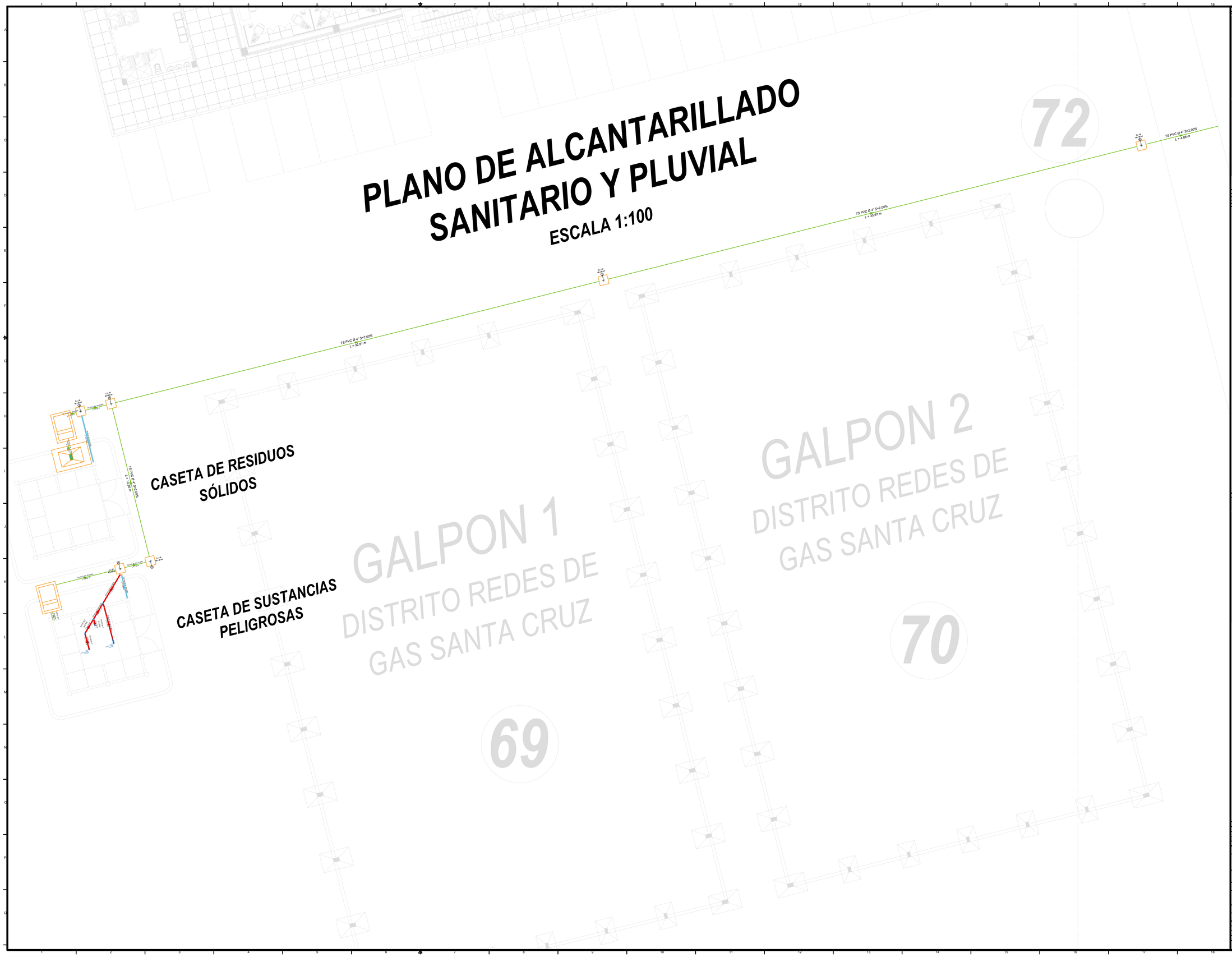

INFORMACIÓN GENERAL

Mapa de ubicación

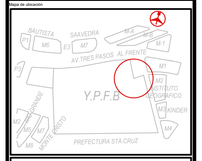

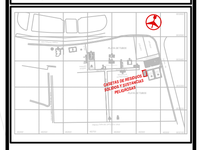

DOCUMENTOS DE REFERENCIA

CÓDIGO N°	DESCRIPCIÓN

LEYENDAS

SIMBOLO	DESCRIPCIÓN
	TUBERIA DE DESAGUE Ø 4"
	TUBERIA DE DESAGUE Ø 3"
	TUBERIA DESAGUE PLUVIAL Ø 4"
	CAMARA DESGRASADORA
	FOSA DE LIMPIEZA
	REJILLA METALICA
	CAMARA DE INSPECCIÓN 60 x 60
	TEE SANITARIA PVC Ø 4"
	TEE SANITARIA PVC Ø 2"
	CODO SANITARIA PVC Ø 2"
	REJILLA DE PISO SIFONADA

REV	DESCRIPCIÓN EMISIÓN	FECHA	ELAB.	REVIS.	APROB.
0	PLANO HIDROSANITARIO - ASP	25-09-19	T.V.A.	J.F.G.V.	A.V.O.C.

REVISIÓN / VALIDACIÓN

LA INFORMACIÓN DE ESTA DOCUMENTO SON DE PROPIEDAD DE YPFB, SIENDO PROHIBIDA SU UTILIZACIÓN TOTAL O PARCIAL, DIFUSIÓN, SIN PREVIA AUTORIZACIÓN EXPRESA POR ESCRITO.

Proyecto: CONSTRUCCIÓN DE AMBIENTES DE MANEJO DE RESIDUOS SÓLIDOS RECICLABLES Y SUSTANCIAS PELIGROSAS DEL DRSC

Título: PLANO HIDROSANITARIO - ALCANTARILLADO SANITARIO Y PLUVIAL

Área: PLANO HIDROSANITARIO

Lugar: SANTA CRUZ DE LA SIERRA

Descripción	Nombre	Fecha	Firma		
Dibujó:	T.V.A.	25-09-2019		Elaboró:	PROYECTO
Proyectó:	T.V.A.	25-09-2019		Formato:	A1
Revisó:	J.F.G.V.	25-09-2019		Escala:	1:100
Número de dibujo:	GIPI-DIM-UFEI-P-SANIT-ASP_4-10			Hoja:	4 de 10
				N° Rev:	0