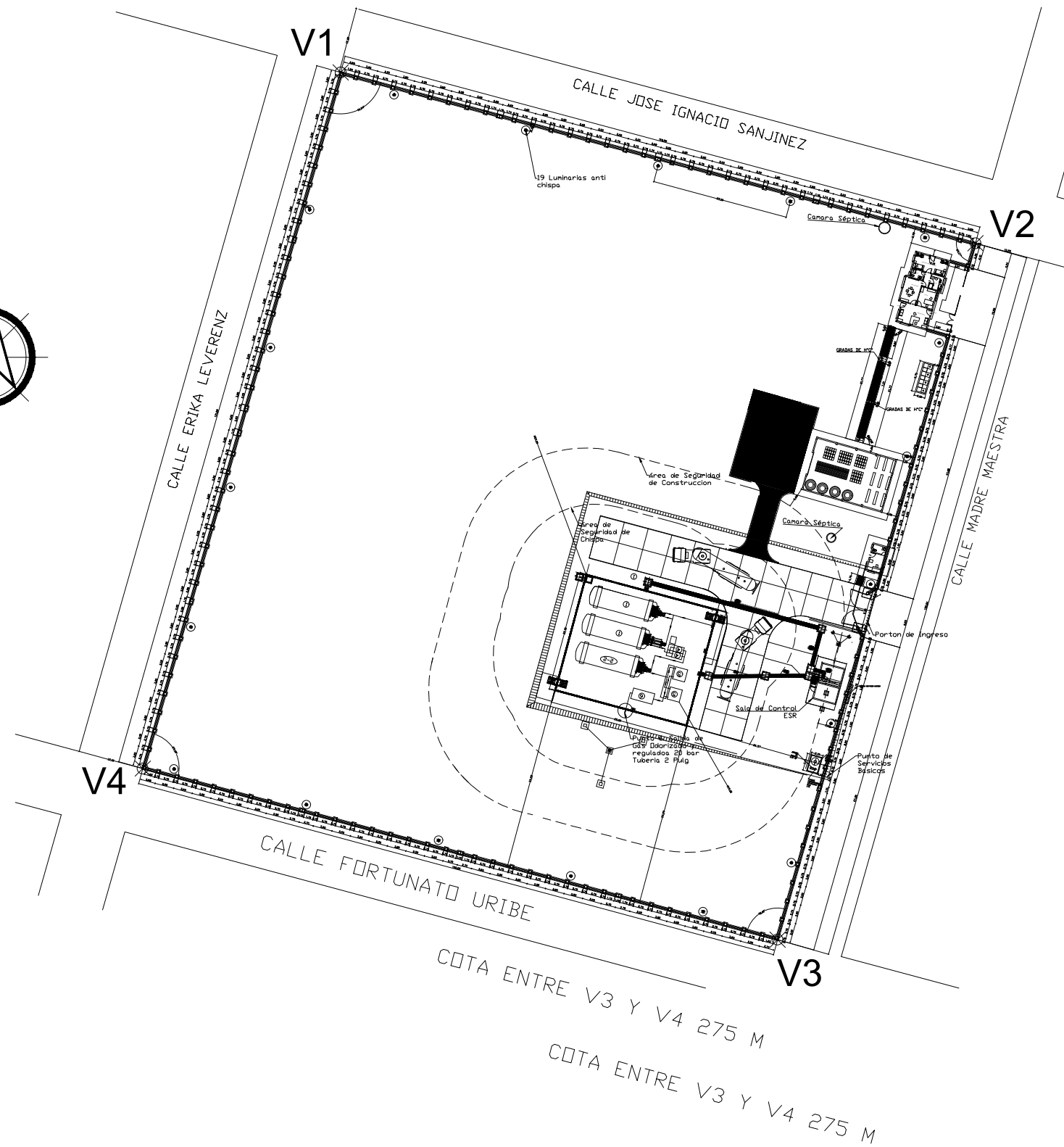
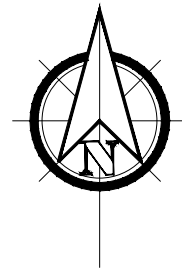


ESR COBIJA



DIMENSIONES EXPRESADAS EN METROS

ELABORADO POR:

APROBADO POR:

UBICACIÓN:

DEPARTAMENTO

PANDO

PROVINCIA

NICOLAS SUAREZ

MUNICIPIO

COBIJA



PROPIETARIO:

**YACIMIENTOS PETROLÍFEROS
FISCALES BOLIVIANOS**

GERENCIA DE REDES DE GAS Y DUCTOS
DIRECCIÓN GAS VIRTUAL

OBRA:

PROYECTO CONSTRUCCIÓN DE OBRAS CIVILES COMPLEMENTARIAS
DE LA ESR DE COBIJA

DESCRIPCIÓN:

PLANO PLANTA MURO PERIMETRAL COBIJA

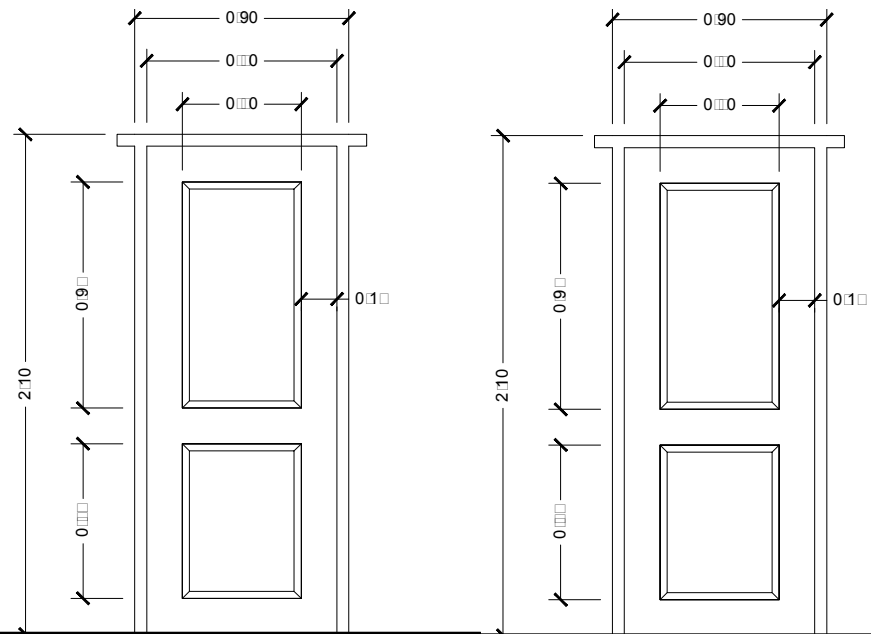
ESPECIALIDAD:
ARQUITECTURA

FECHA:
AGOSTO 2017

ESCALA:
1:1000

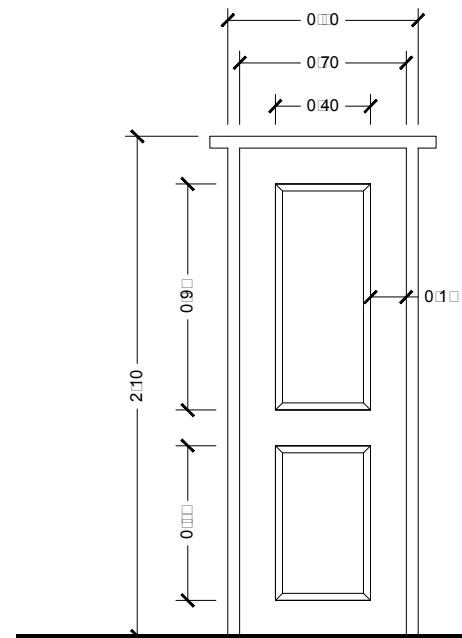
LÁMINA:
1/1

CARPINTERIAS EN MADERA



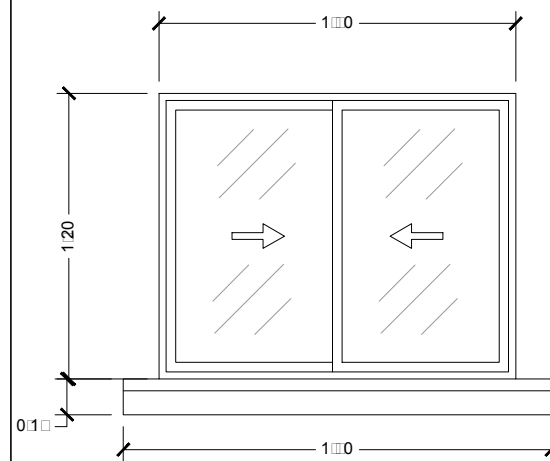
P1 □ DETALLE PUERTA
MARCO DE 4" □ 2"
ESC. 1:1 □

P2 □ DETALLE PUERTA
MARCO DE 4" □ 2"
ESC. 1:1 □

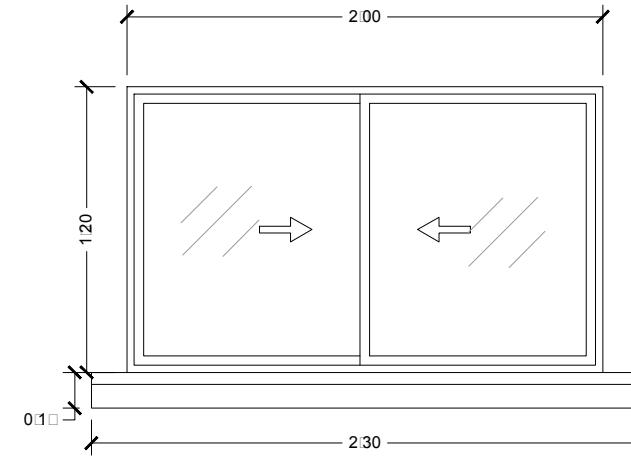


P3 □ DETALLE PUERTA
MARCO DE 4" □ 2"
ESC. 1:1 □

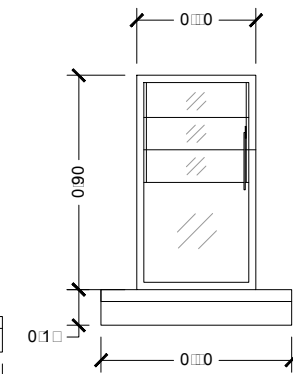
CARPINTERIAS EN ALUMINIO



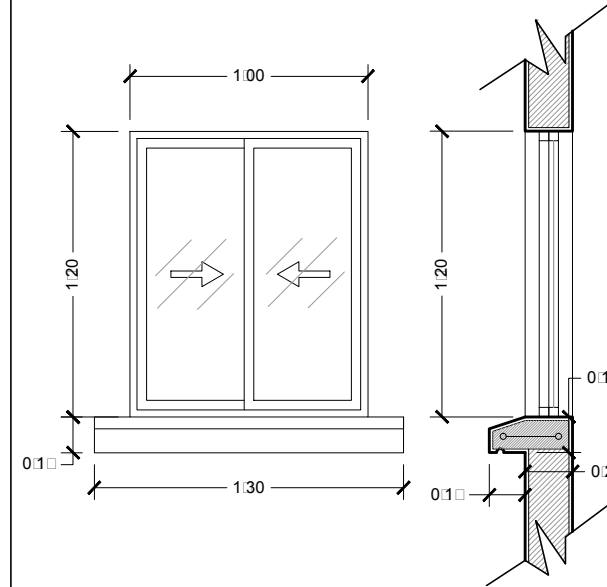
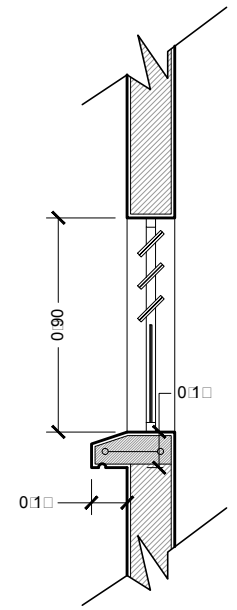
V1 □ DETALLE VENTANA
1.00 □ 1.20 □
ESC. 1:1 □



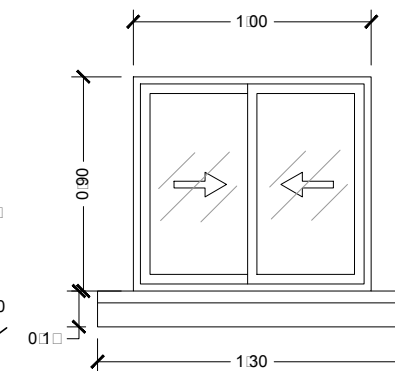
V2 □ DETALLE VENTANA
2.00 □ 1.20 □
ESC. 1:1 □



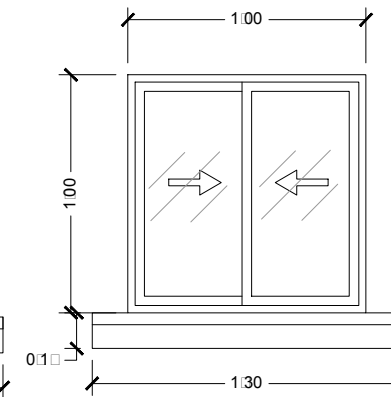
V3 □ DETALLE VENTANA
0.90 □ 0.90 □
ESC. 1:1 □



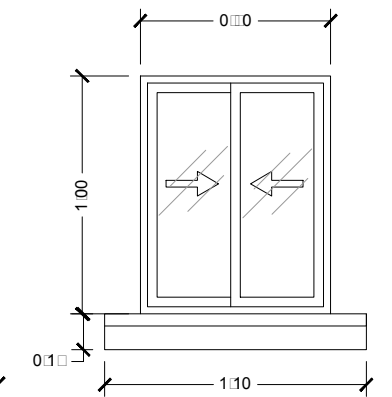
V4 □ DETALLE VENTANA
1.00 □ 1.20 □
ESC. 1:1 □




V5 □ DETALLE VENTANA
1.00 □ 0.90 □
ESC. 1:1 □

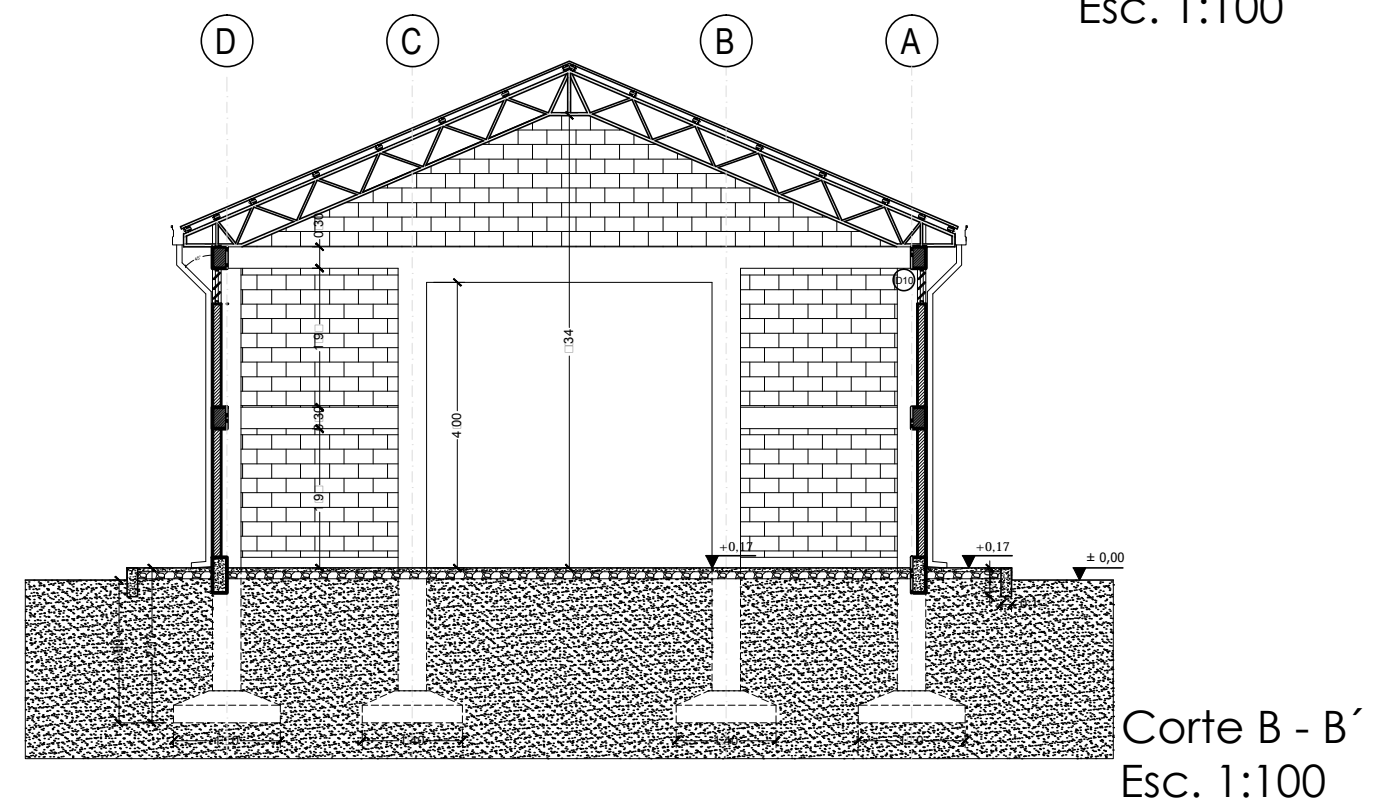
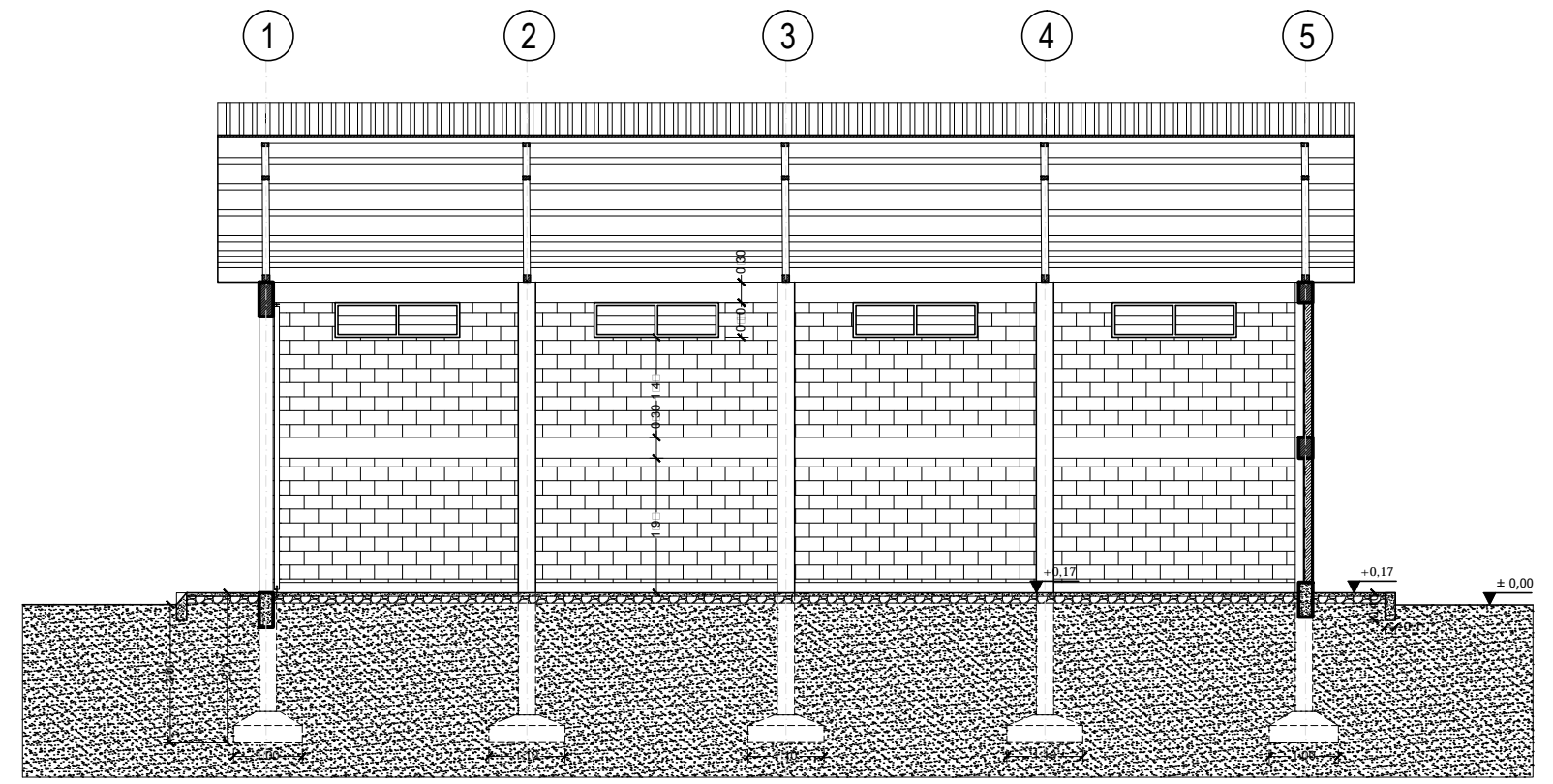
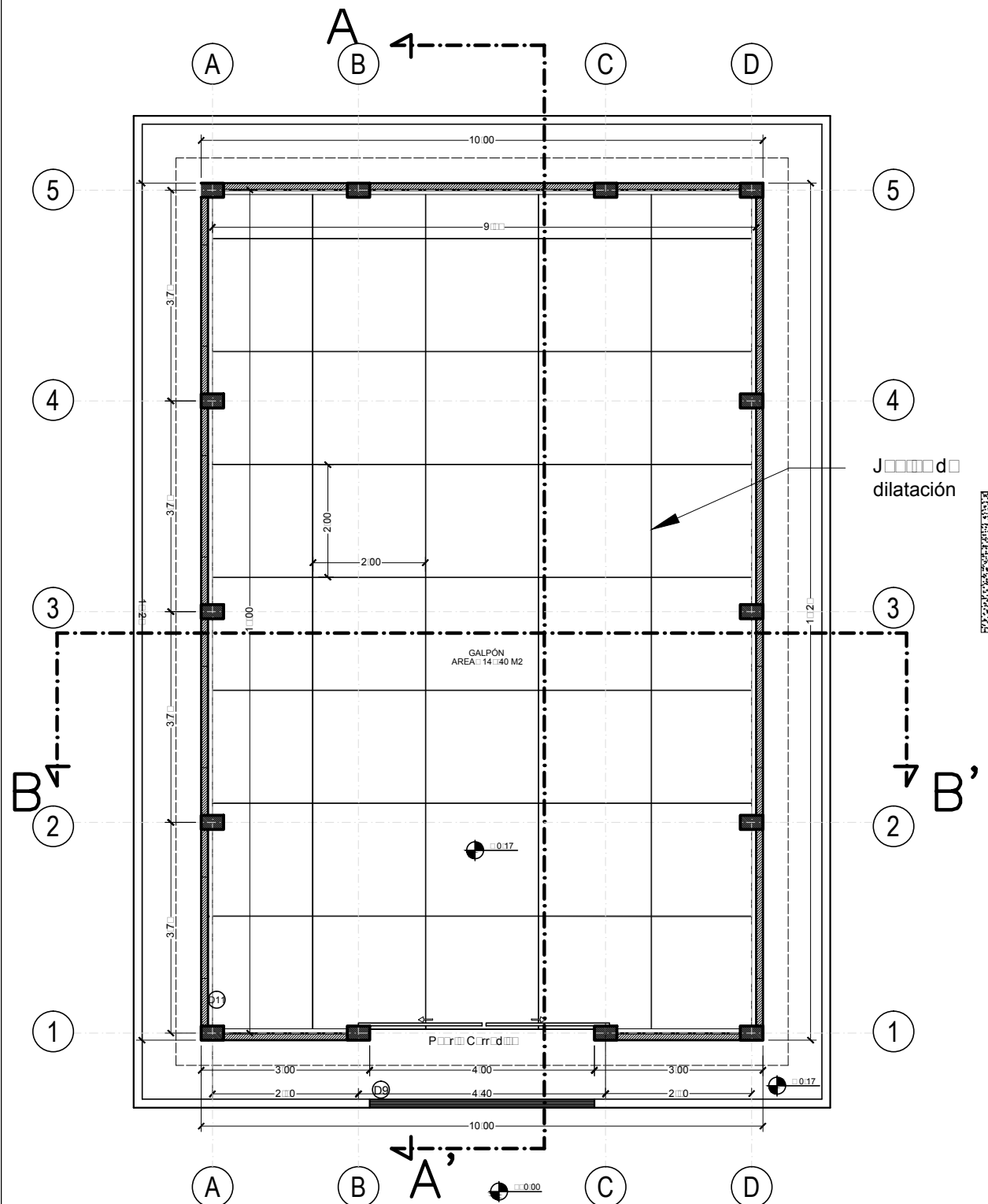



V6 □ DETALLE VENTANA
1.00 □ 1.00 □
ESC. 1:1 □

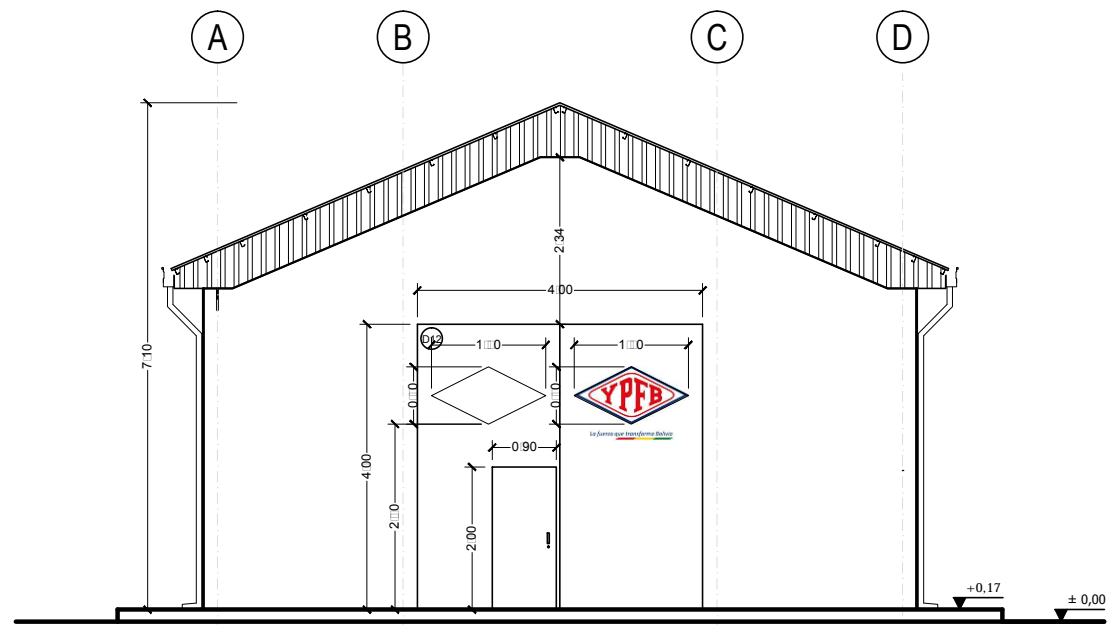


V7 □ DETALLE VENTANA
0.90 □ 1.00 □
ESC. 1:1 □

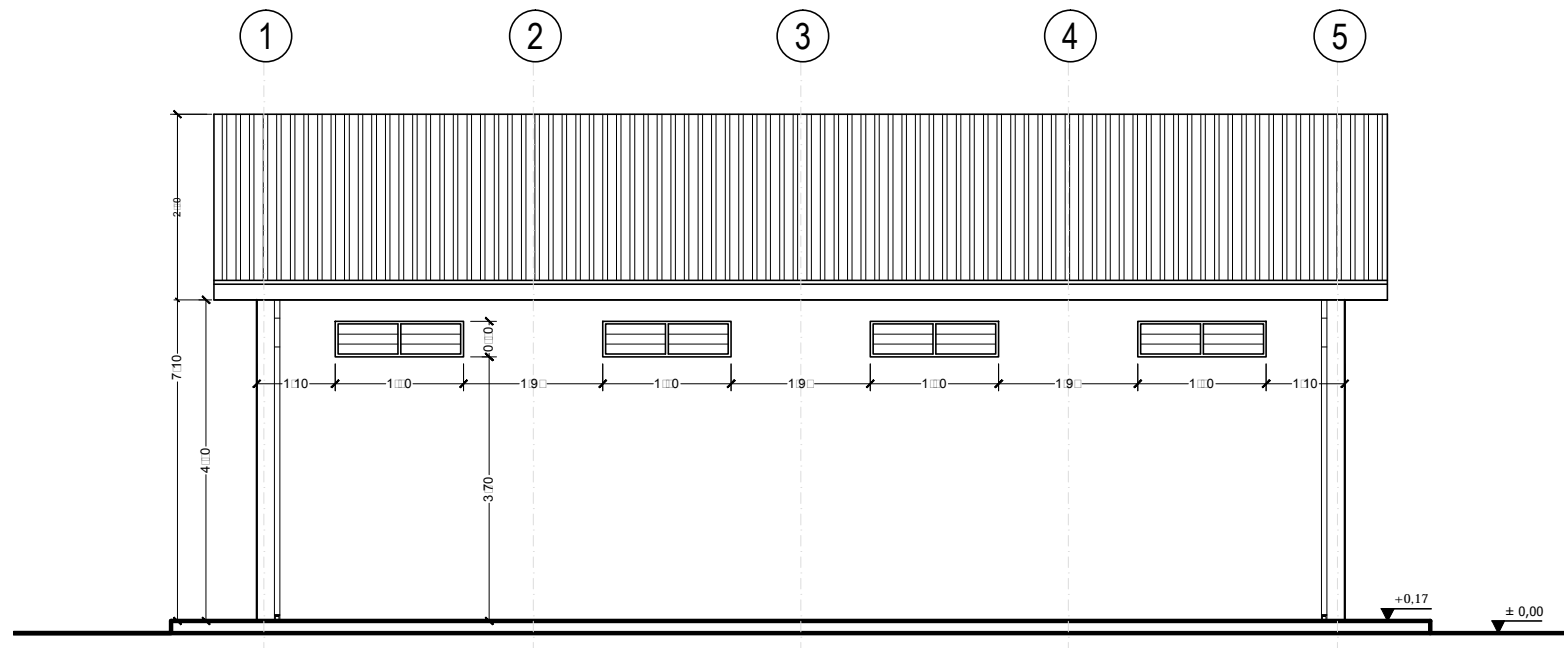
REVISIÓN NÚMERO :	FECHA :	ELABORADO POR:	APROBADO POR:	UBICACION:	 <p>PROPIETARIO: YACIMIENTOS PETROLIFEROS FISCALES BOLIVIANOS GERENCIA DE REDES DE GAS Y DUCTOS DIRECCION GAS VIRTUAL</p>	OBRA:	PROYECTO CONSTRUCCION DE OBRAS CIVILES COMPLEMENTARIAS PARA LAS ESRs DE COBILJA Y RIBERALTA			
DIMENSIONES EXPRESADAS EN METROS				DEPARTAMENTO		BENI □ PANDO	DESCRIPCIÓN:	DETALLE DE CARPINTERIAS		
				PROVINCIA			ESPECIALIDAD:	ARQUITECTURA	FECHA:	AGOSTO/2017
				MUNICIPIO			ESCALA:	INDICADAS	LÁMINA:	1/1



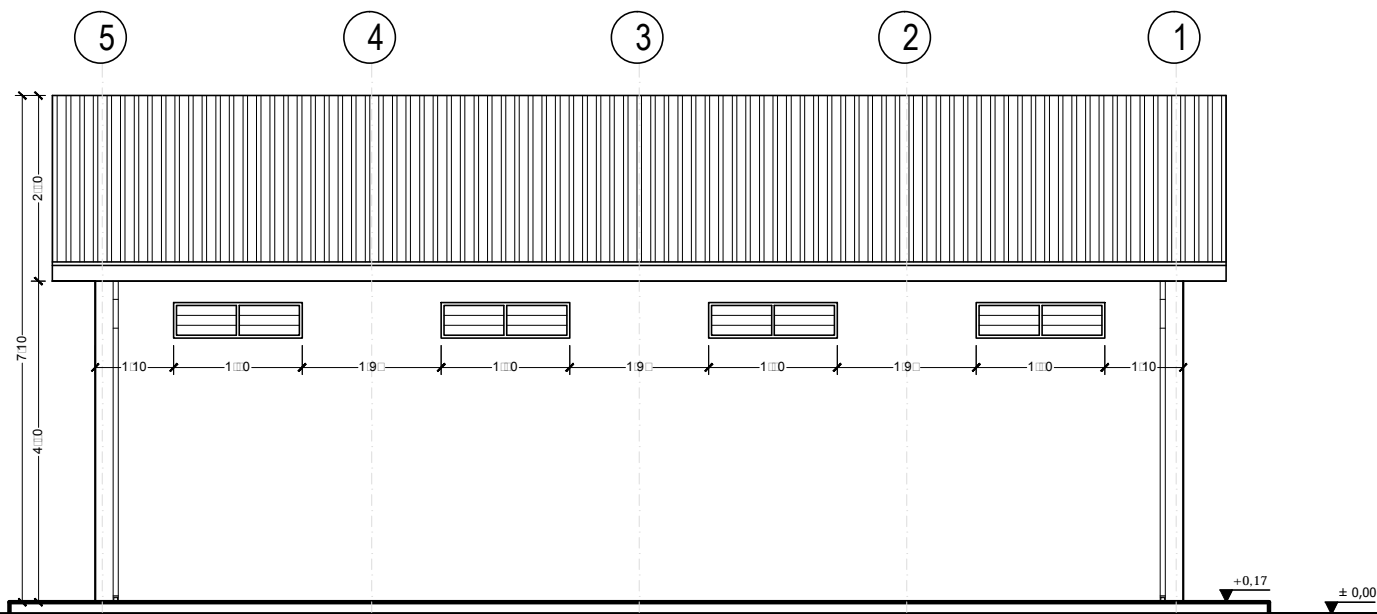
REVISIÓN NÚMERO :	FECHA :	ELABORADO POR:	APROBADO POR:	UBICACION:		PROPIETARIO:	OBRA:						
				DEPARTAMENTO		PANDO	ACIEMTOS PETROLIFEROS FISCALES BOLIVIANOS	PROYECTO CONSTRUCCION DE OBRAS CIVILES COMPLEMENTARIAS DE ESR COBIJA					
				PROVINCIA		NICOLAS SUAREZ	GERENCIA DE REDES DE GAS DUCTOS DIRECCION GAS VIRTUAL	DESCRIPCIÓN: PLANOS GALPÓN					
DIMENSIONES EXPRESADAS EN METROS				MUNICIPIO	COBIJA	ESPECIALIDAD:	ARQUITECTURA	FECHA:	AGOSTO/2017	ESCALA:	INDICADAS	LÁMINA:	1/3



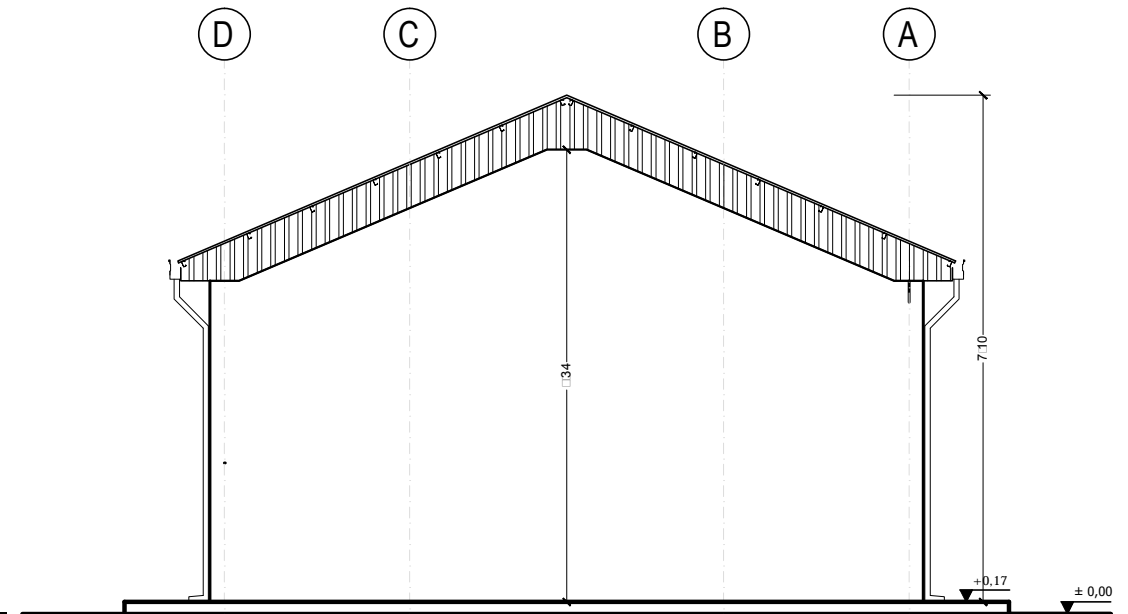
Elevación Frontal
Esc. 1:100




Elevación Lateral
Esc. 1:100

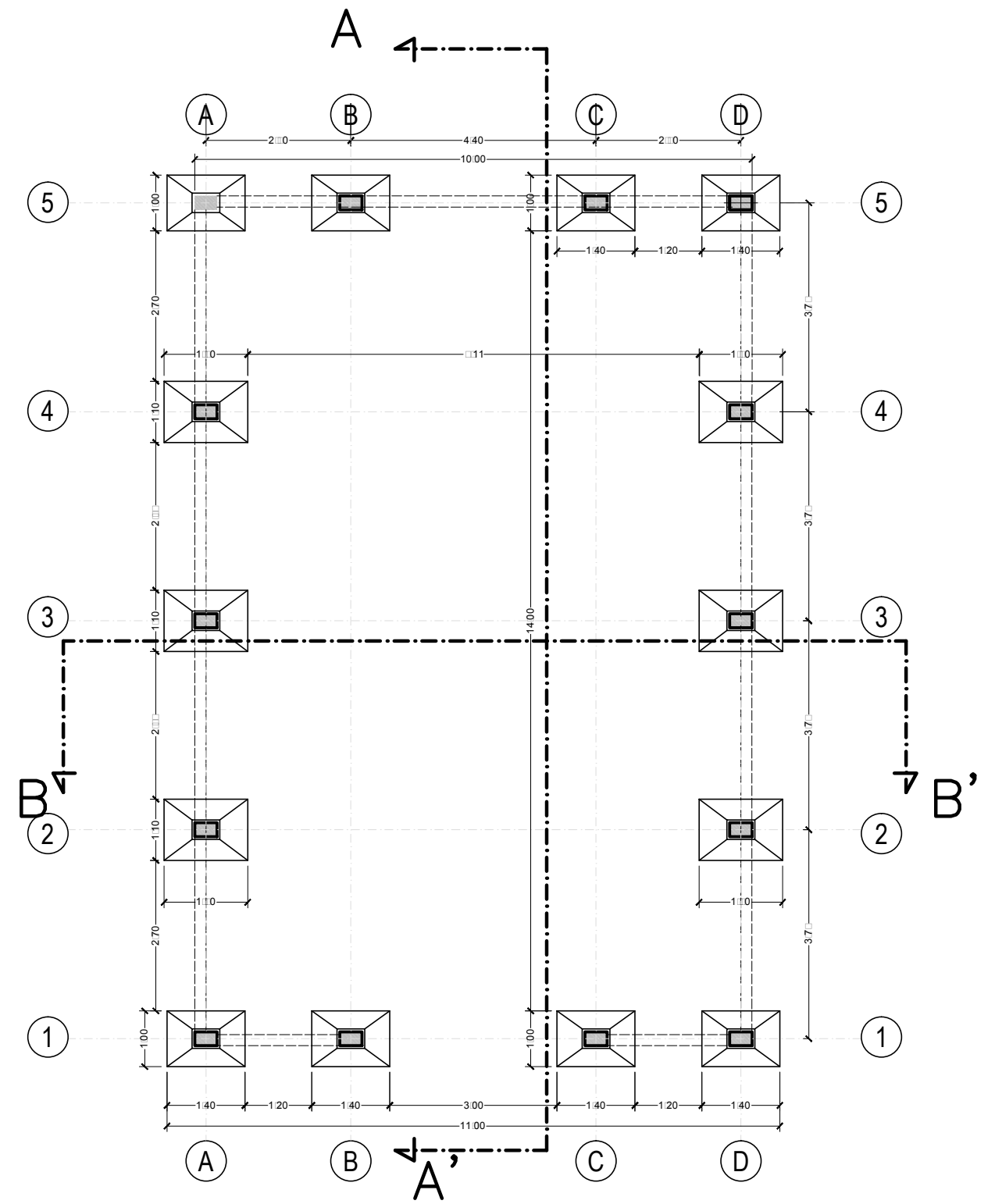
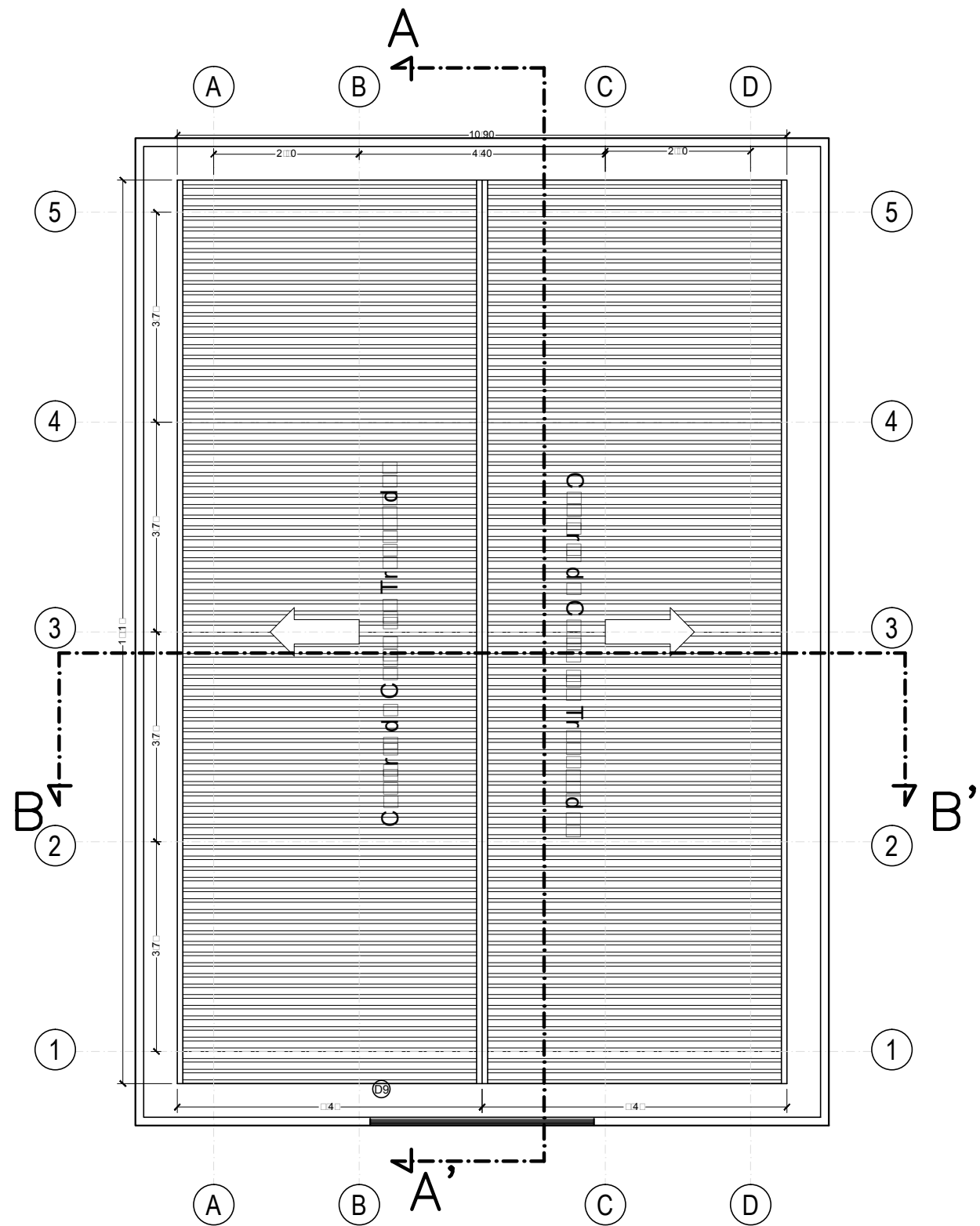



Elevación Lateral
Esc. 1:100

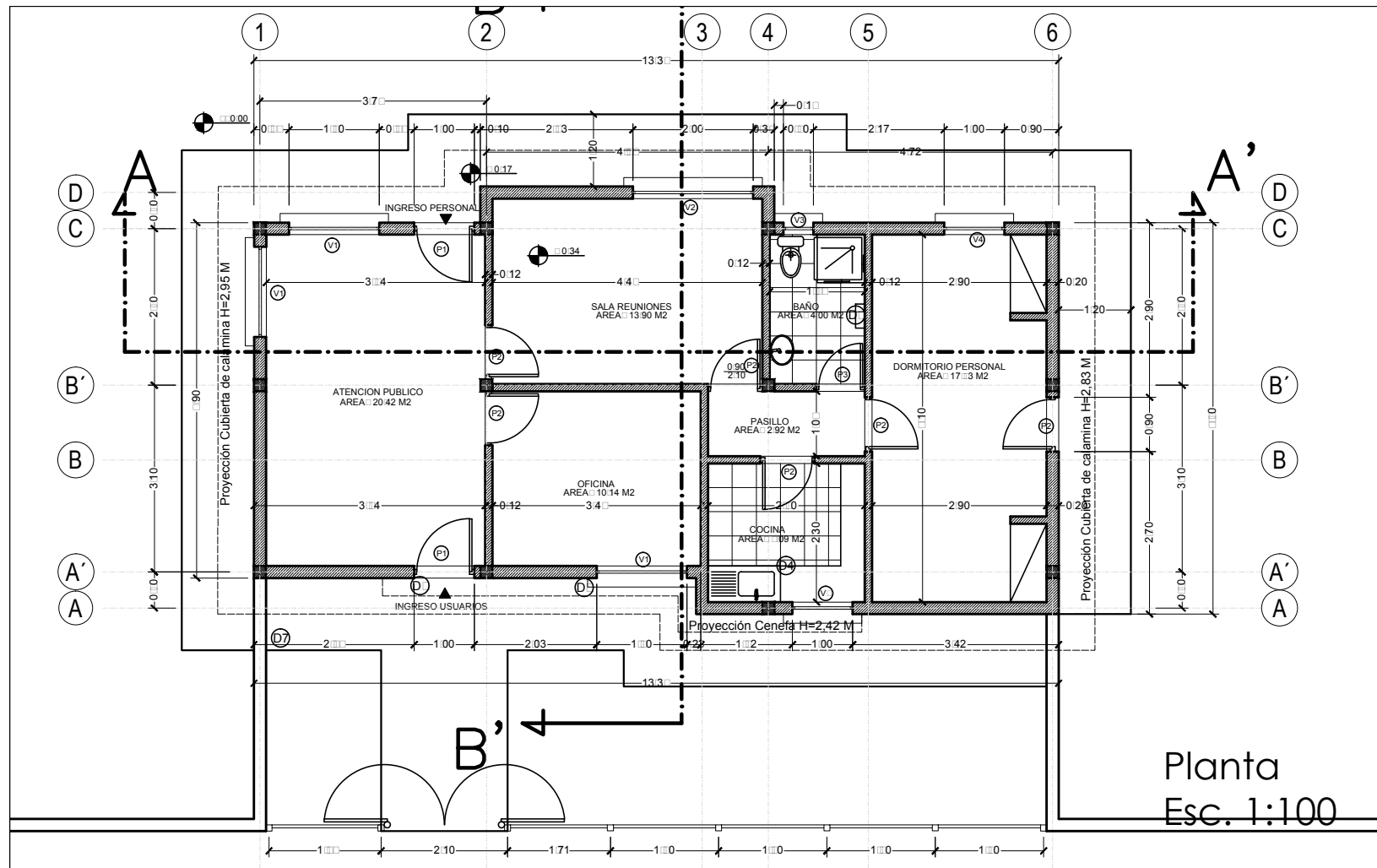


Elevación Posterior
Esc. 1:100

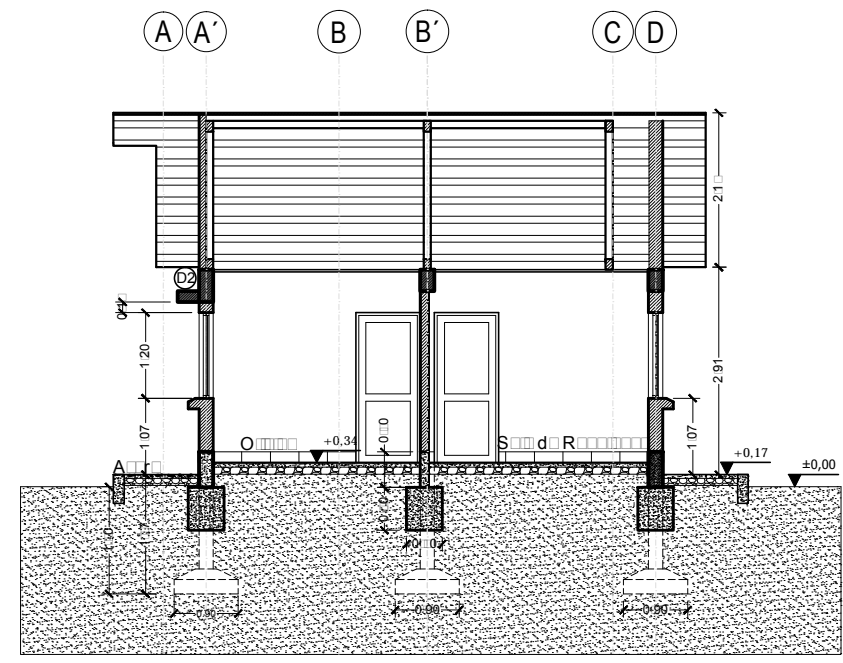
REVISIÓN NÚMERO :	FECHA :	ELABORADO POR:	APROBADO POR:	UBICACION:		PROPIETARIO:	OBRA:			
				DEPARTAMENTO		PANDO	ACIEMIENTOS PETROLIFEROS FISCALES BOLIVIANOS	PROYECTO CONSTRUCCION DE OBRAS CIVILES COMPLEMENTARIAS DE ESR COBIJA		
				PROVINCIA		NICOLAS SUAREZ	GERENCIA DE REDES DE GAS DUCTOS DIRECCION GAS VIRTUAL	DESCRIPCIÓN: PLANOS GALPÓN		
DIMENSIONES EXPRESADAS EN METROS				MUNICIPIO	COBIJA		ESPECIALIDAD: ARQUITECTURA	FECHA: AGOSTO/2017	ESCALA: INDICADAS	LÁMINA: 2/3



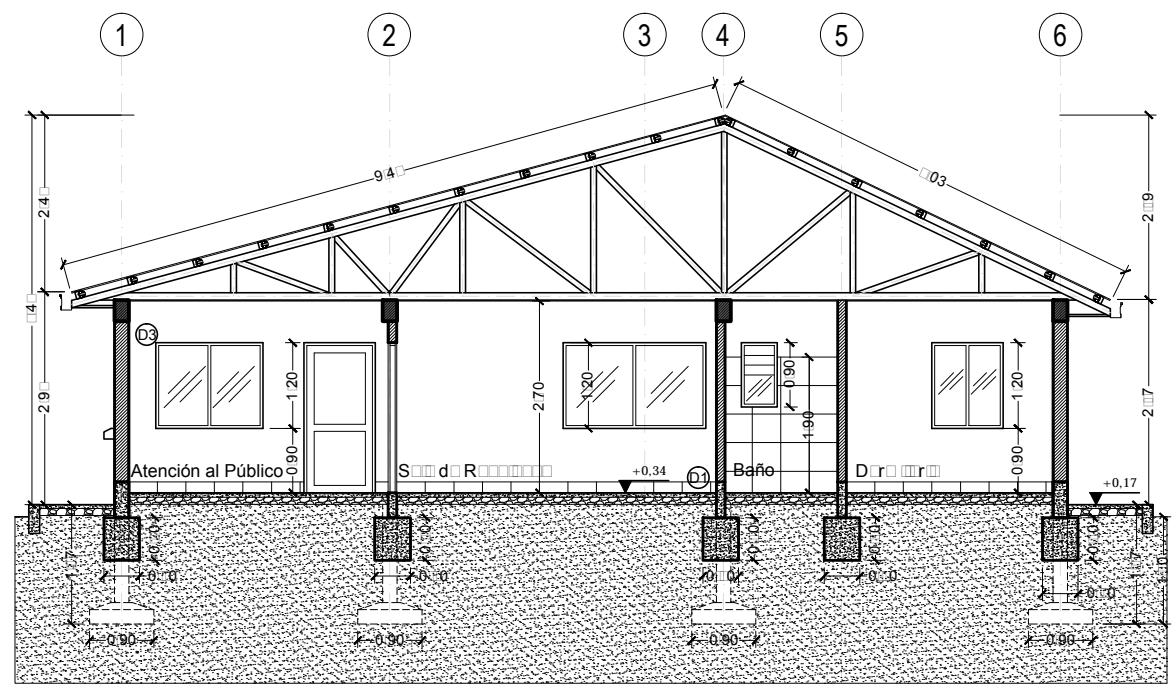
REVISIÓN NÚMERO :	FECHA :	ELABORADO POR:	APROBADO POR:	UBICACION:		PROPIETARIO:	OBRA:		
				DEPARTAMENTO		<input type="checkbox"/> ACIMIENTOS PETROLIFEROS <input type="checkbox"/> FISCALES BOLIVIANOS	PROYECTO CONSTRUCCION DE OBRAS CIVILES COMPLEMENTARIAS DE ESR COBIJA		
				PROVINCIA		GERENCIA DE REDES DE GAS <input type="checkbox"/> DUCTOS DIRECCION GAS VIRTUAL	DESCRIPCIÓN:		
DIMENSIONES EXPRESADAS EN METROS				MUNICIPIO	COBIJA		PLANOS GALPÓN		
						ESPECIALIDAD:	FECHA:	ESCALA:	LÁMINA:
						ARQUITECTURA	AGOSTO/2017	INDICADAS	3/3



Planta
Esc. 1:100

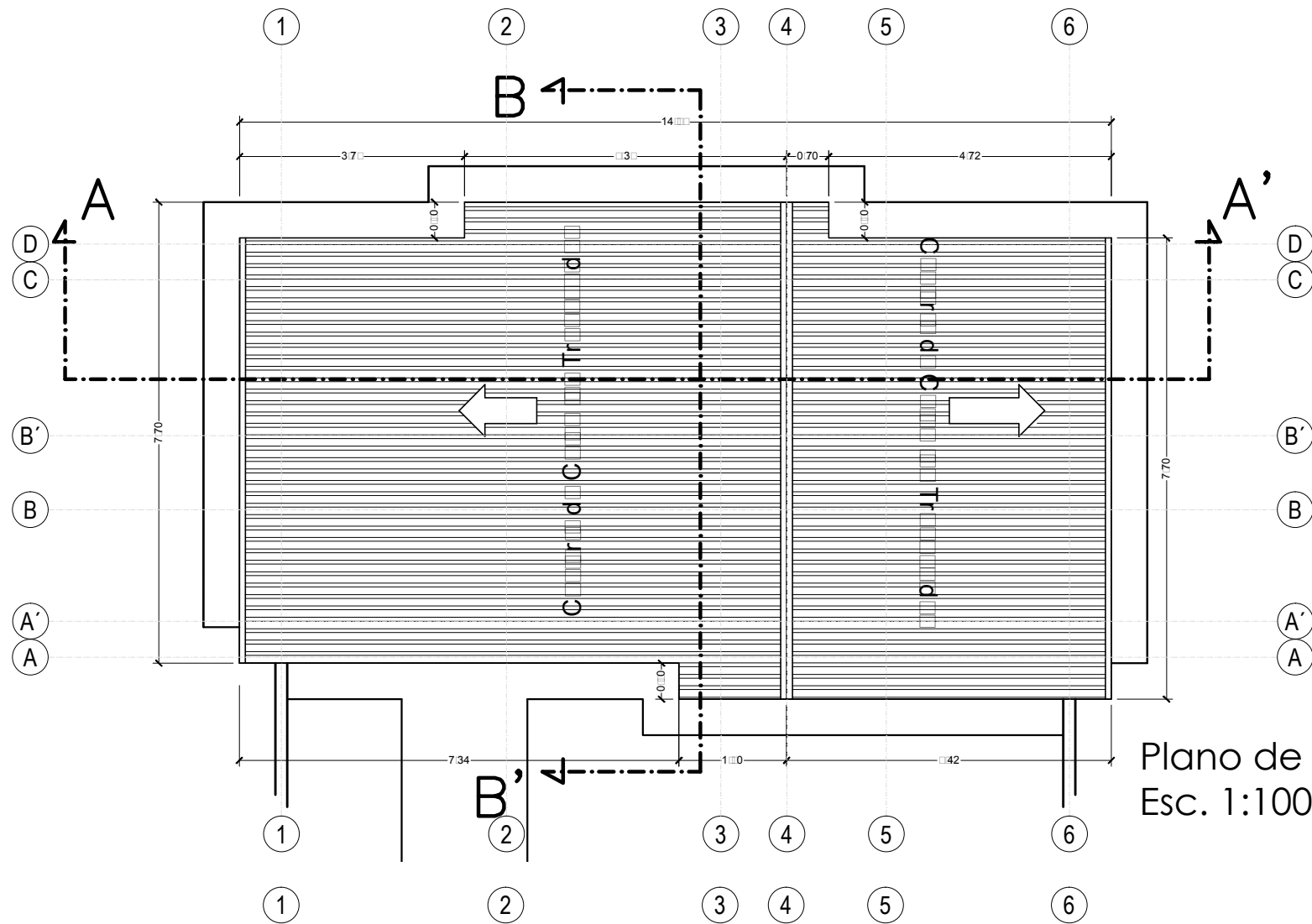


Corte B - B'
Esc. 1:100

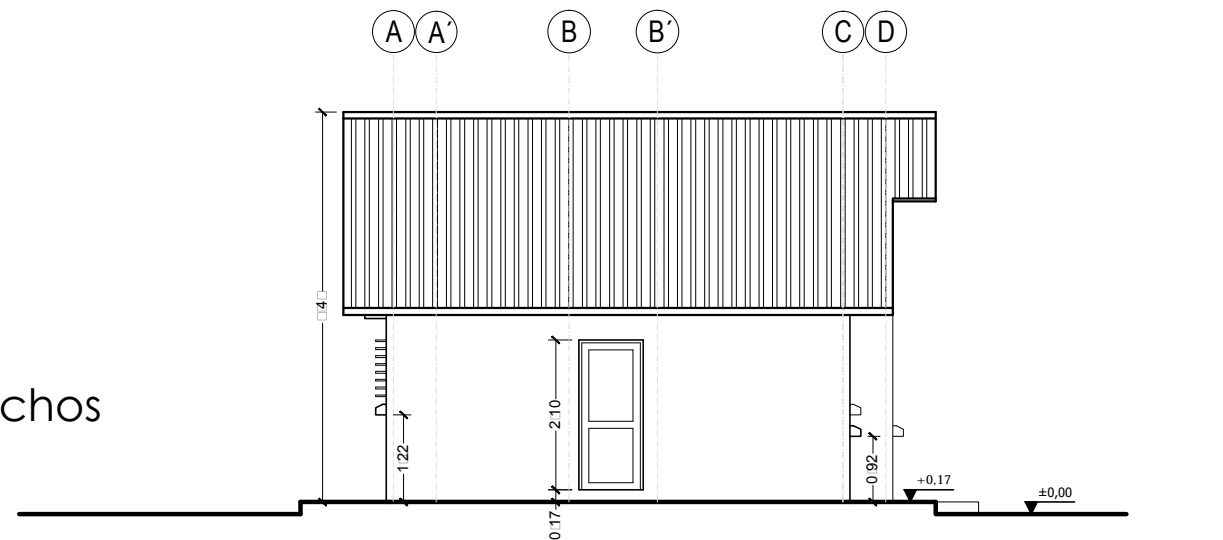


Corte A - A'
Esc. 1:100

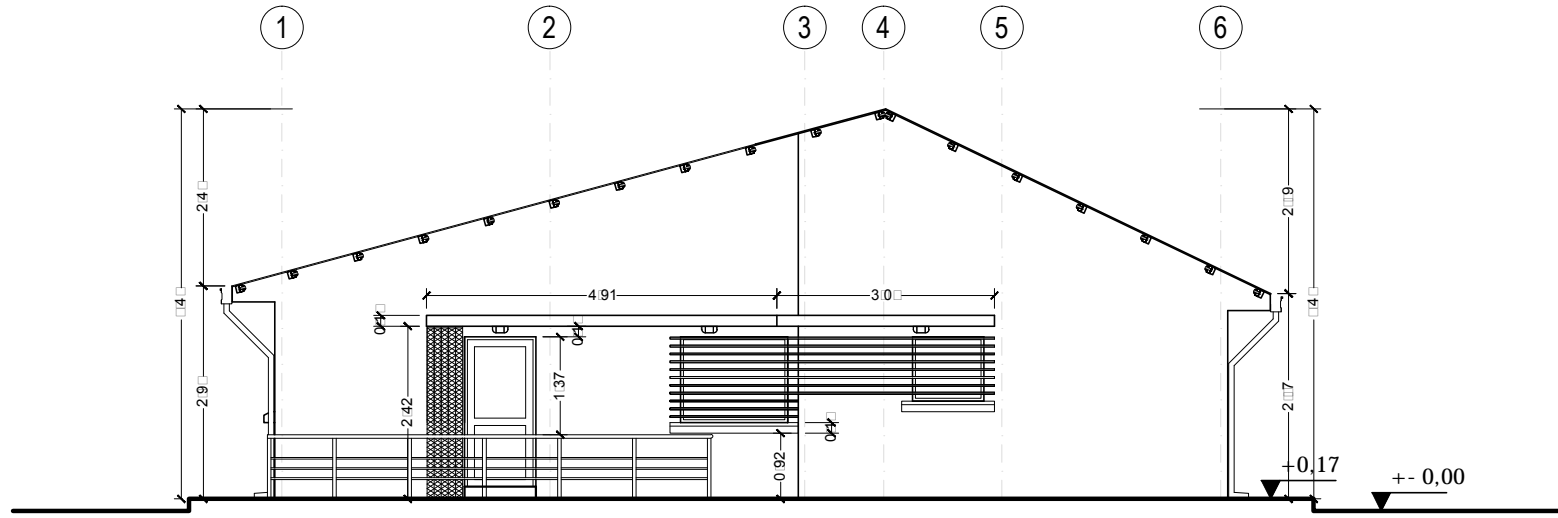
REVISIÓN NÚMERO :	FECHA :	ELABORADO POR:	APROBADO POR:	UBICACION:		PROPIETARIO:	OBRA:	
				DEPARTAMENTO		<input type="checkbox"/> ACIMIENTOS PETROLIFEROS <input type="checkbox"/> FISCALES BOLIVIANOS	PROYECTO CONSTRUCCION DE OBRAS CIVILES COMPLEMENTARIAS DE ESR COBIJA	
				PROVINCIA		GERENCIA DE REDES DE GAS <input type="checkbox"/> DUCTOS DIRECCION GAS VIRTUAL	DESCRIPCIÓN:	
				MUNICIPIO			PLANOS OFICINA ESPECIALIDAD: ARQUITECTURA	
DIMENSIONES EXPRESADAS EN METROS						FECHA:	ESCALA:	LÁMINA:
						AGOSTO/2017	INDICADAS	1/3




Plano de techos
Esc. 1:100

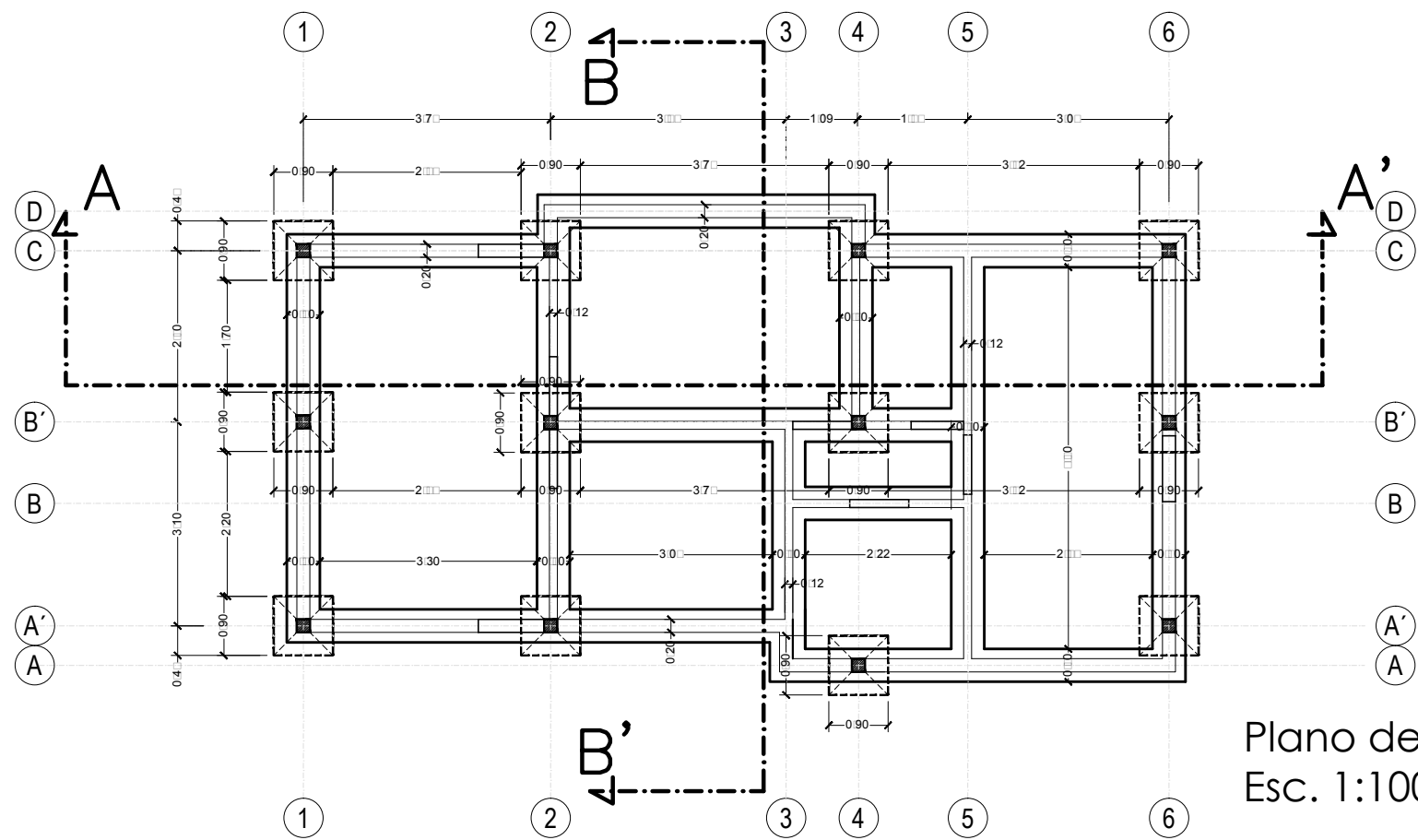


Elevación Lateral
Esc. 1:100

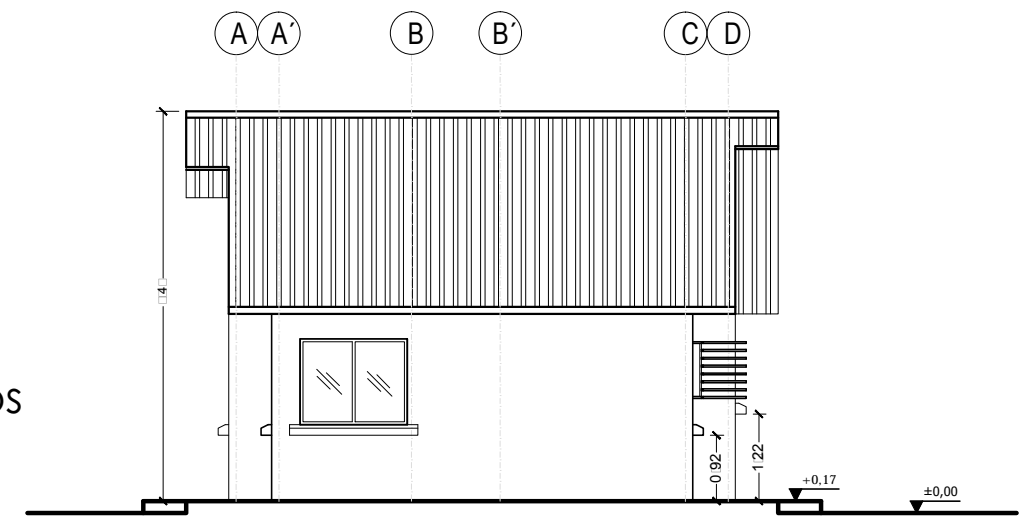


Elevación Frontal
Esc. 1:100

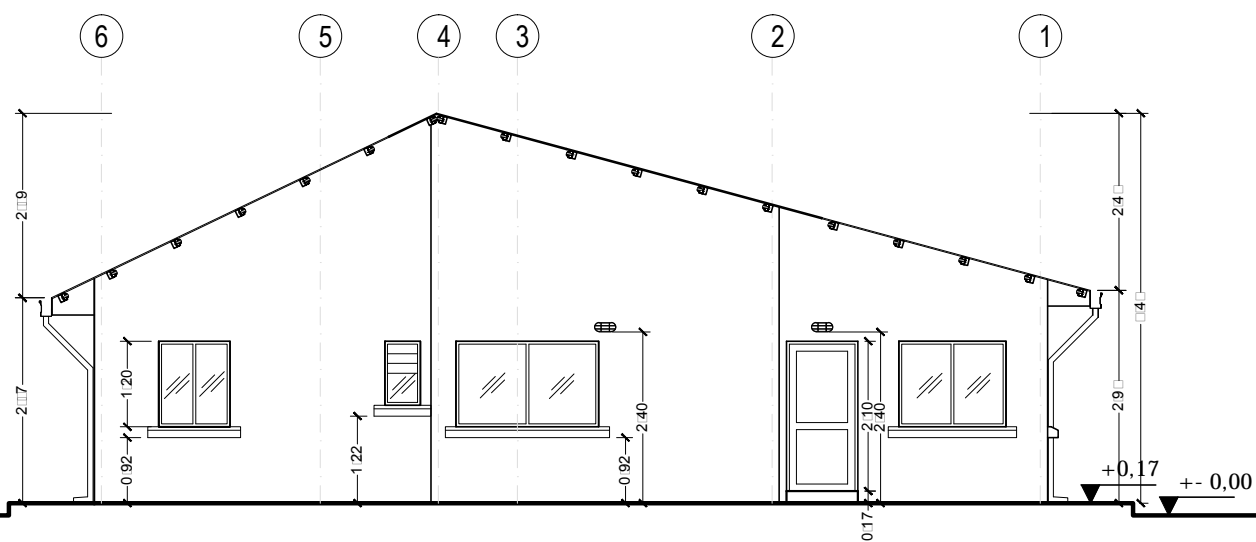
REVISIÓN NÚMERO :	FECHA :	ELABORADO POR:	APROBADO POR:	UBICACION: DEPARTAMENTO PANDO PROVINCIA NICOLAS SUAREZ MUNICIPIO COBIJA		PROPIETARIO: ACIEMIENTOS PETROLIFEROS FISCALES BOLIVIANOS GERENCIA DE REDES DE GAS DUCTOS DIRECCION GAS VIRTUAL	OBRA: PROYECTO CONSTRUCCION DE OBRAS CIVILES COMPLEMENTARIAS DE ESR COBIJA			
DIMENSIONES EXPRESADAS EN METROS							DESCRIPCIÓN: PLANOS OFICINA	ESPECIALIDAD: ARQUITECTURA	FECHA: AGOSTO/2017	ESCALA: INDICADAS




Plano de Cimientos
Esc. 1:100



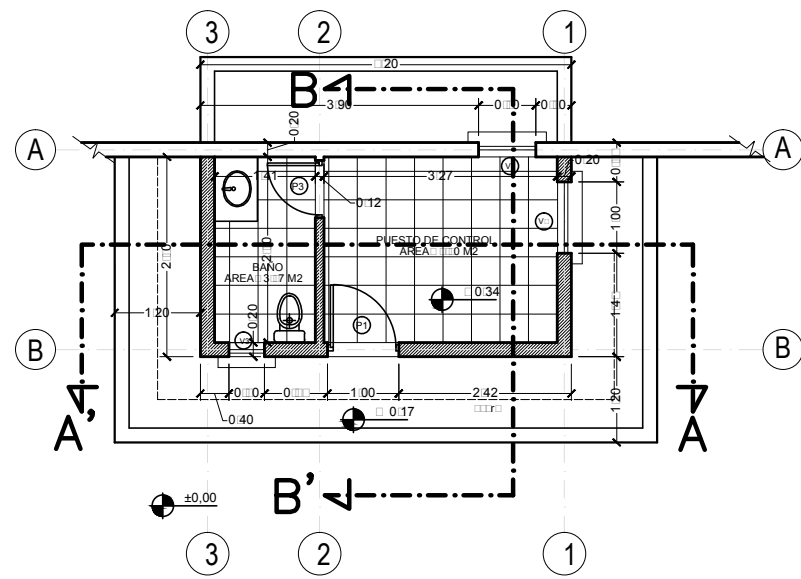
Elevación Lateral
Esc. 1:100



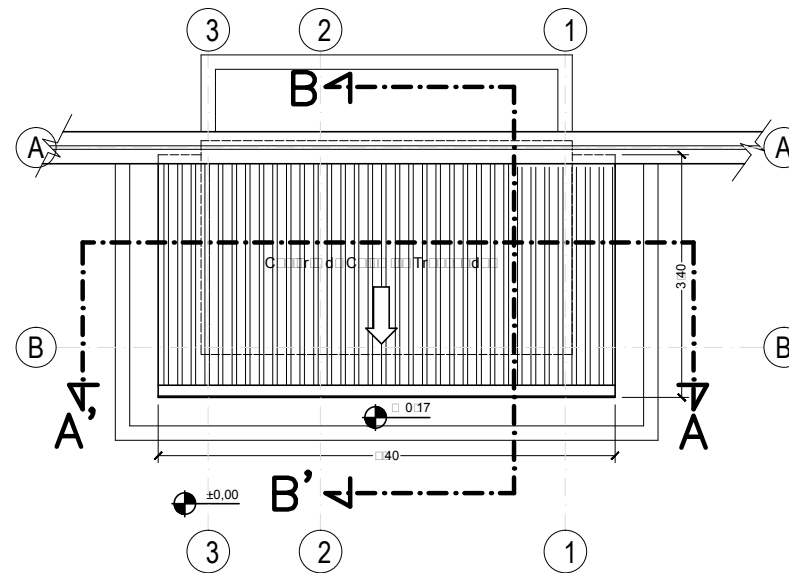
Elevación Posterior
Esc. 1:100

REVISIÓN NÚMERO :	FECHA :	ELABORADO POR:	APROBADO POR:	UBICACION:	 <p>La fuerza que transforma Bolivia</p>	PROPIETARIO:	OBRA:	PROYECTO CONSTRUCCION DE OBRAS CIVILES COMPLEMENTARIAS DE ESR COBIJA				
				DEPARTAMENTO		PANDO	<input type="checkbox"/> ACIEMENTOS PETROLIFEROS <input type="checkbox"/> FISCALES BOLIVIANOS	DESCRIPCIÓN:	PLANOS OFICINA			
				PROVINCIA		NICOLAS SUAREZ		GERENCIA DE REDES DE GAS <input type="checkbox"/> DUCTOS DIRECCION GAS VIRTUAL	ESPECIALIDAD:	ARQUITECTURA	FECHA:	AGOSTO/2017
				MUNICIPIO		COBIJA		ESCALA:	INDICADAS	LÁMINA:	3/3	

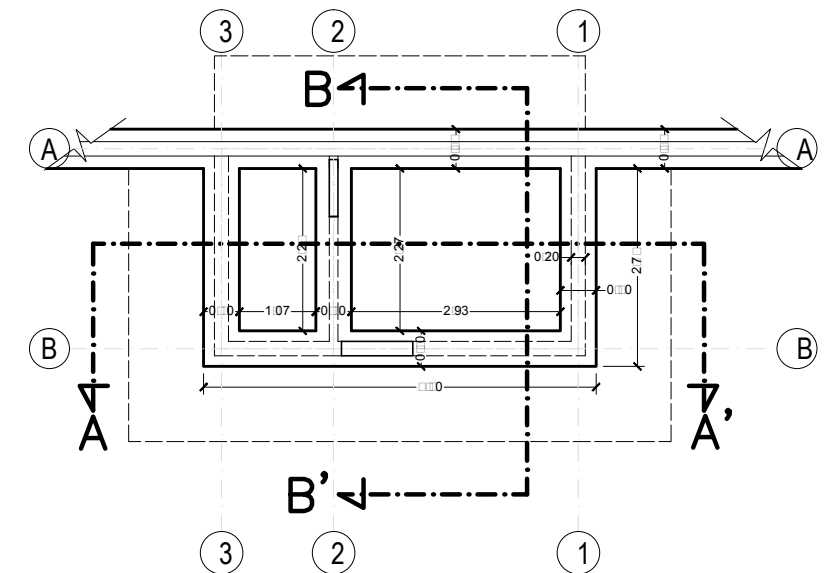
DIMENSIONES EXPRESADAS EN METROS



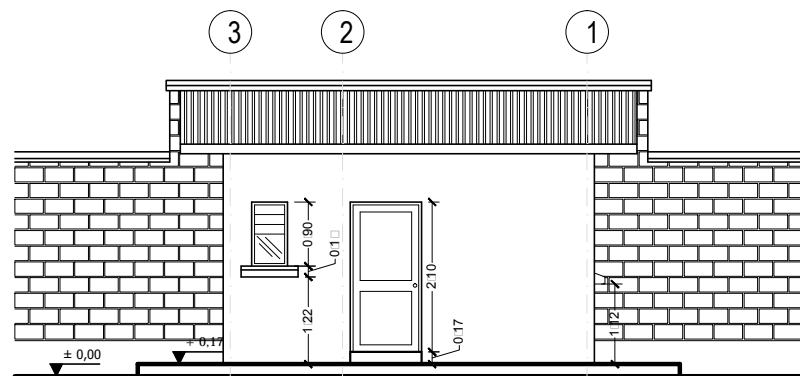
Planta
Esc. 1:100



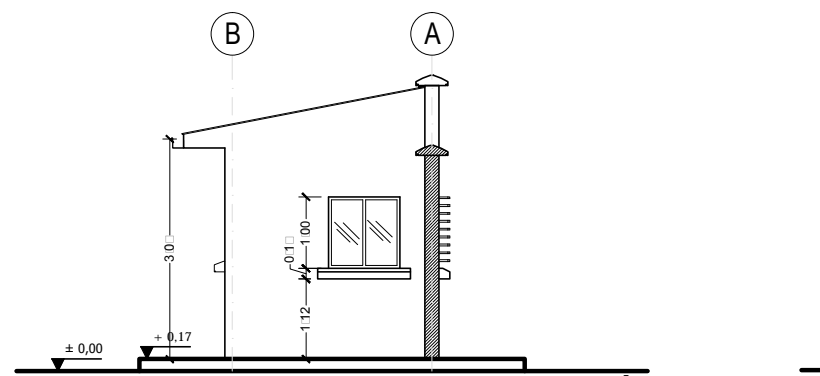
Plano de techos
Esc. 1:100



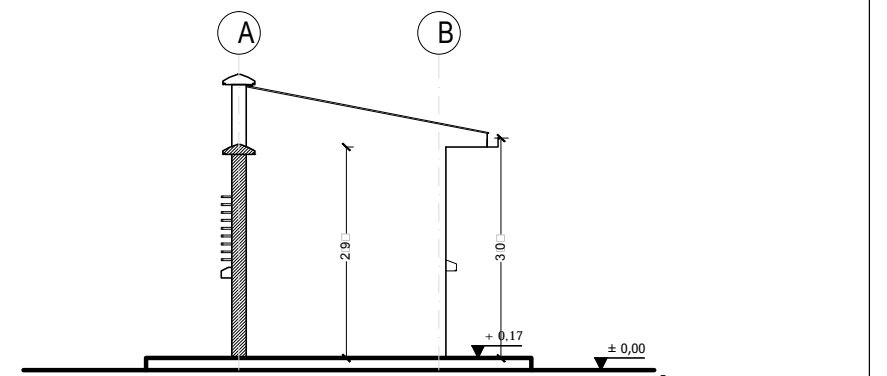
Plano de Cimientos
Esc. 1:100



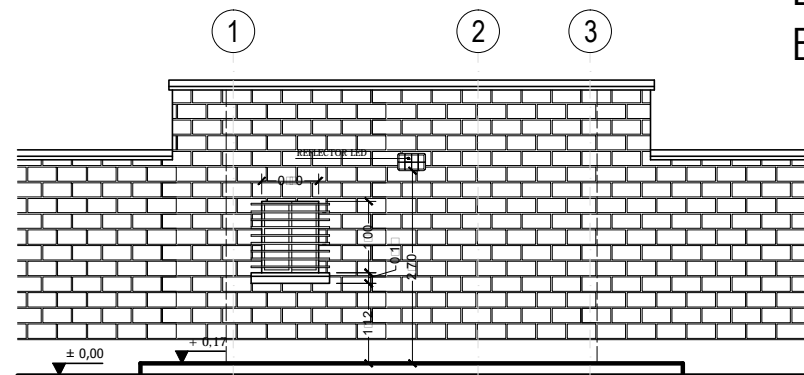
Elevación Frontal
Esc. 1:100



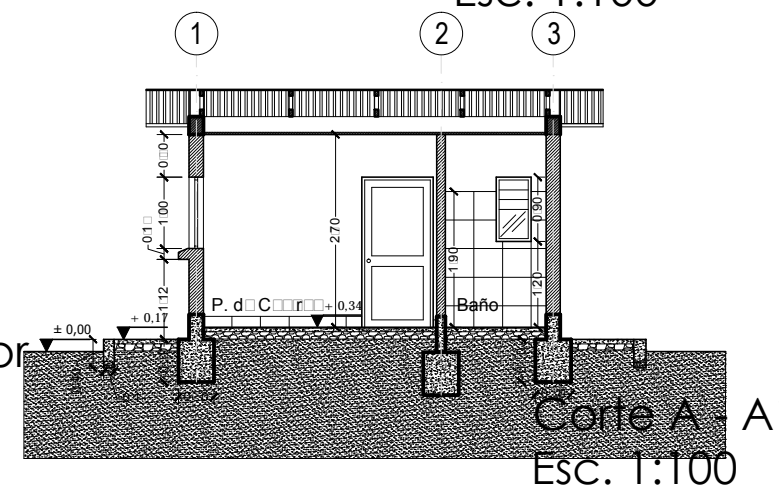
Elevación Lateral
Esc. 1:100



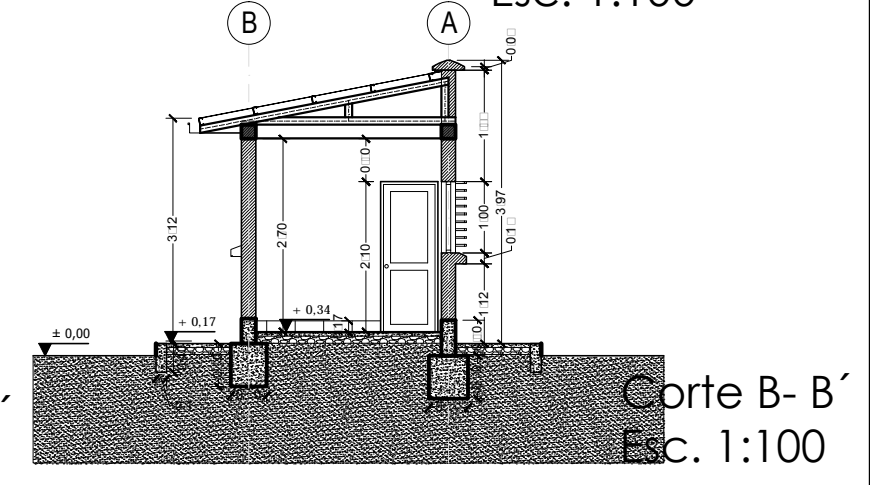
Elevación Lateral
Esc. 1:100



Elevación Posterior
Esc. 1:100



Corte A-A'
Esc. 1:100

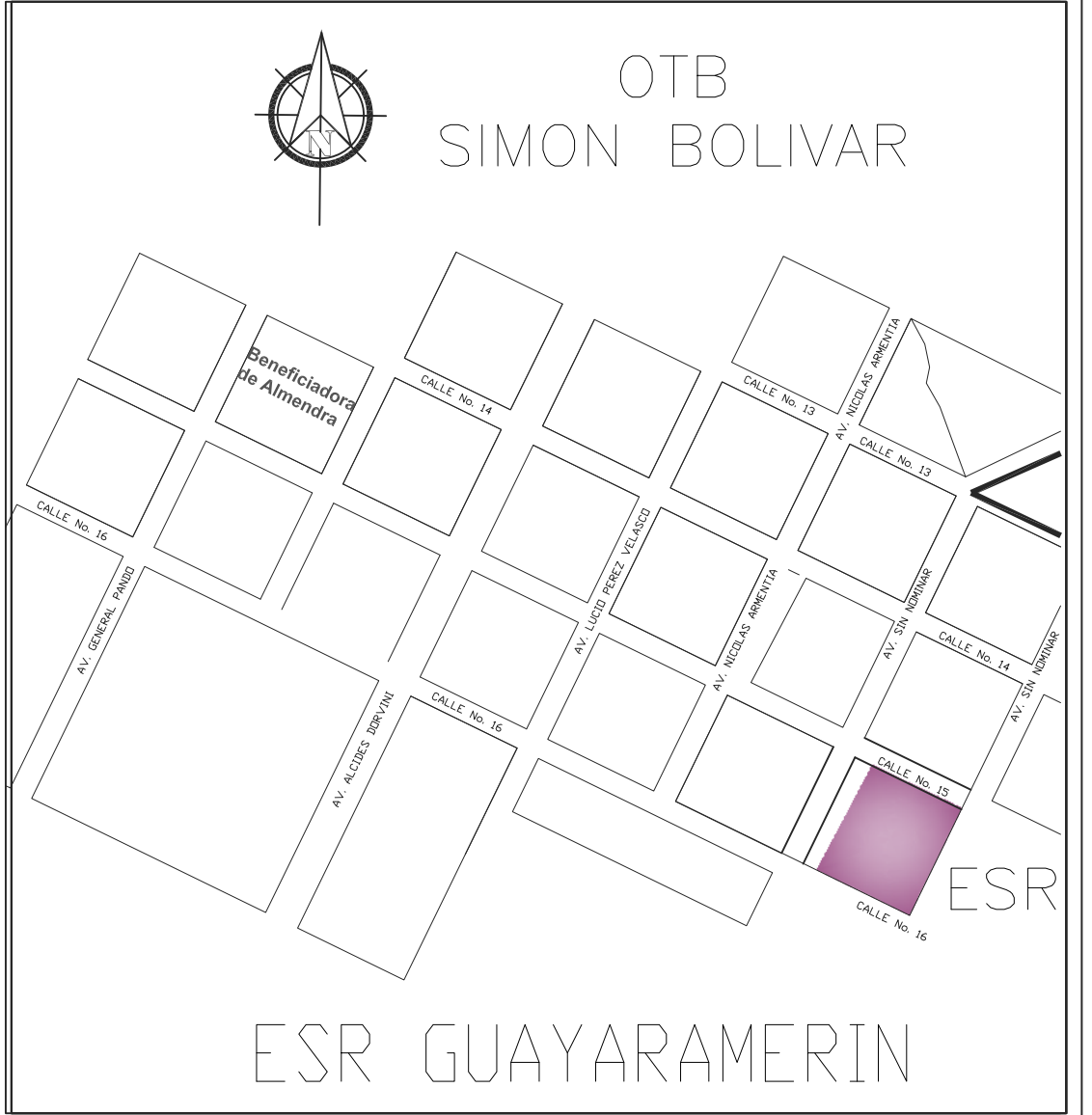


Corte B-B'
Esc. 1:100

REVISIÓN NÚMERO :	FECHA :	ELABORADO POR:	APROBADO POR:	UBICACION:	PROPIETARIO:	OBRA:	DESCRIPCIÓN:	ESPECIALIDAD:	FECHA:	ESCALA:	LÁMINA:
				DEPARTAMENTO PANDO PROVINCIA NICOLAS SUAREZ MUNICIPIO COBIJA	ACIEMENTOS PETROLIFEROS FISCALES BOLIVIANOS GERENCIA DE REDES DE GAS DUCTOS DIRECCION GAS VIRTUAL	PROYECTO CONSTRUCCION DE OBRAS CIVILES COMPLEMENTARIAS DE ESR COBIJA	PLANOS PUESTO DE CONTROL	ARQUITECTURA	AGOSTO/2017	INDICADAS	1/1

DIMENSIONES EXPRESADAS EN METROS





CARACTERISTICAS PRINCIPALES:	
AREA DEL LOTE TOTAL	6.500,00 M2
AREA DEL LOTE DESTINADA A LA ESR	5.296,00 M2
AREA DEL LOTE DESTINADA A LA EE.SS	1.204,00 M2
MURO DE CERCO + PORTON INGRESO	330,00 ML
OFICINA	83,47 M2
GALPON	152,50 M2
PUESTO CONTROL	15,60 M2

REVISIÓN NÚMERO : FECHA :

ELABORADO POR:

APROBADO POR:

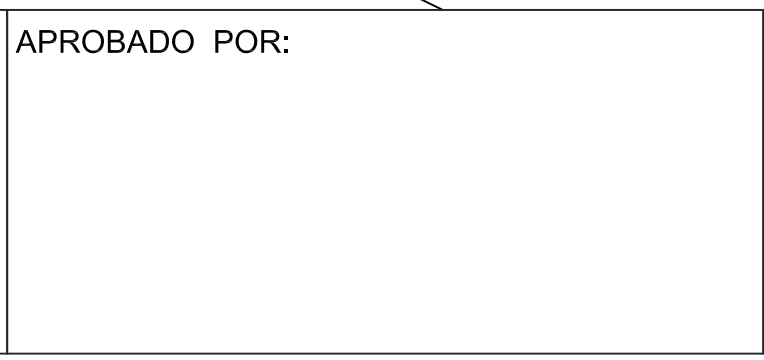
DIMENSIONES EXPRESADAS EN METROS

UBICACION:

DEPARTAMENTO BENI

PROVINCIA VACA DIEZ

MUNICIPIO GUAYARAMERIN



PROPIETARIO:

YACIMIENTOS PETROLIFEROS FISCALES BOLIVIANOS

GERENCIA DE INGENIERIA, PROYECTOS E INFRAESTRUCTURA

OBRA: **PROYECTO CONSTRUCCION DE OBRAS CIVILES COMPLEMENTARIAS DE ESR GUAYARAMERIN**

DESCRIPCIÓN: **PLANO GENERAL DE SITIO**

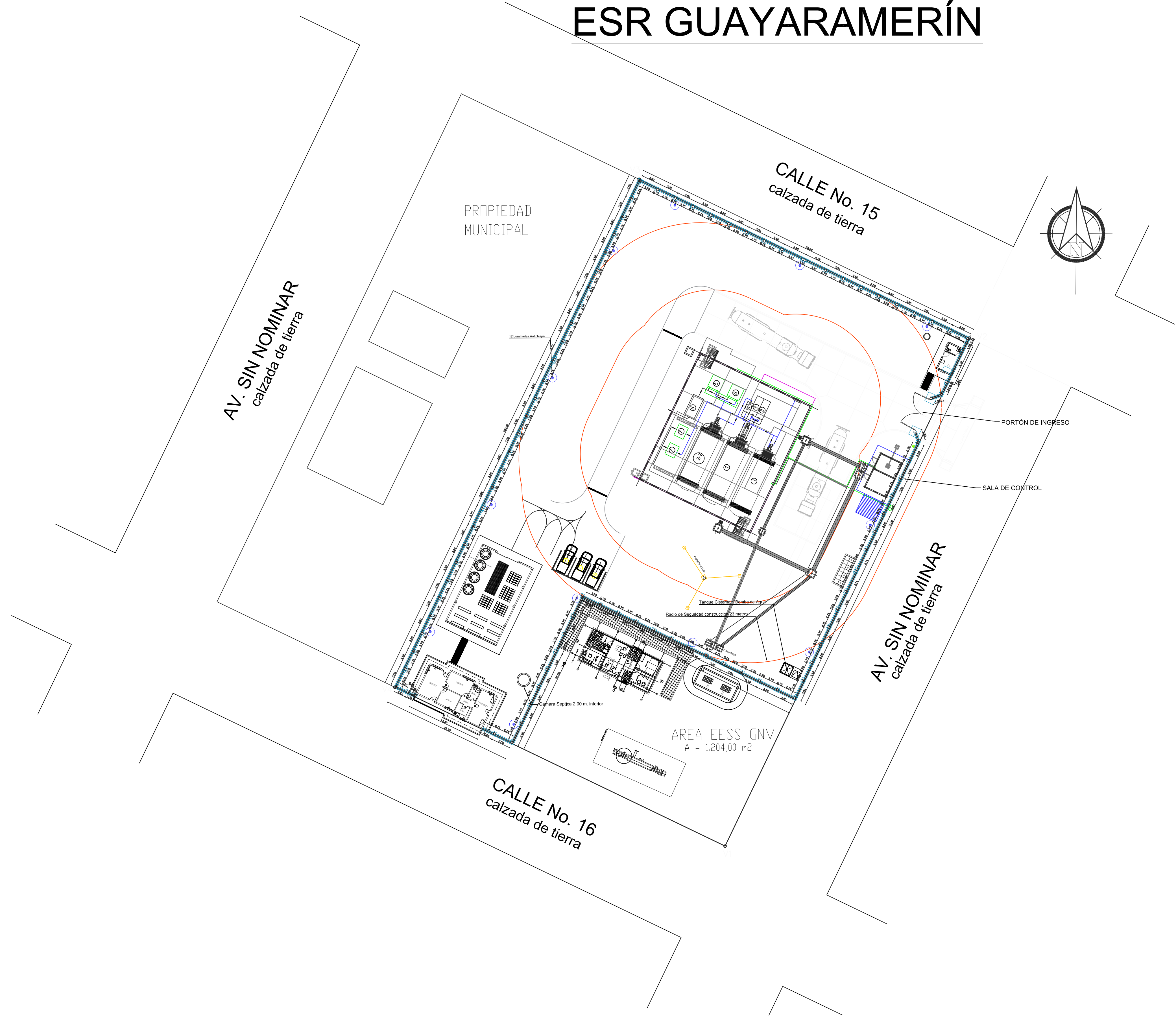
ESPECIALIDAD: **ESTRUCTURAS**

FECHA: **SEPTIEMBRE 2016**

ESCALA: **INDICADAS**

LÁMINA: **1/1**

ESR GUAYARAMERÍN



DIMENSIONES EN METROS:

ELABORADO POR:

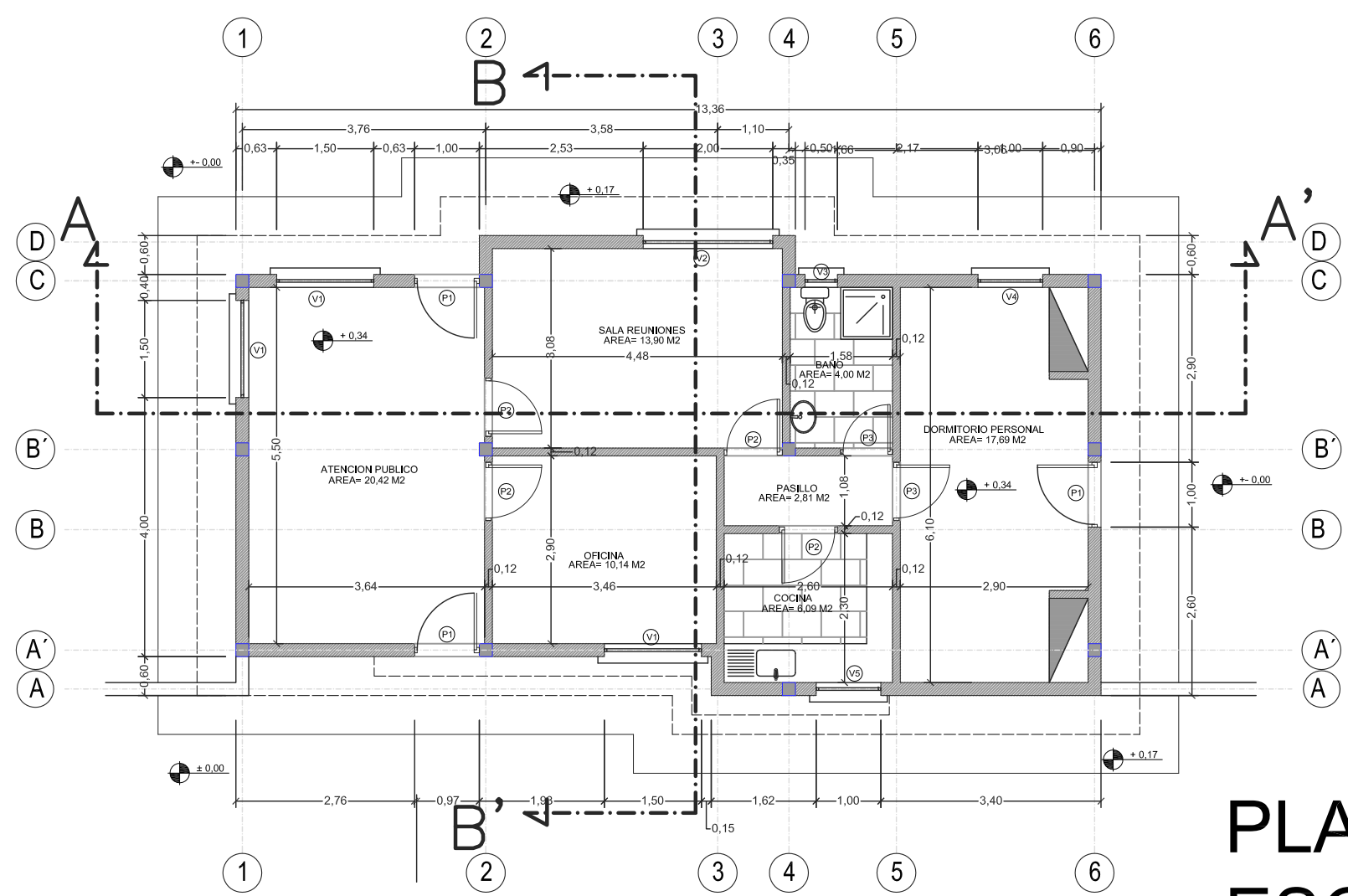
APROBADO POR:

UBICACIÓN:
 DEPARTAMENTO BENI
 PROVINCIA ANTONIO VACA DIEZ
 MUNICIPIO GUAYARAMERÍN

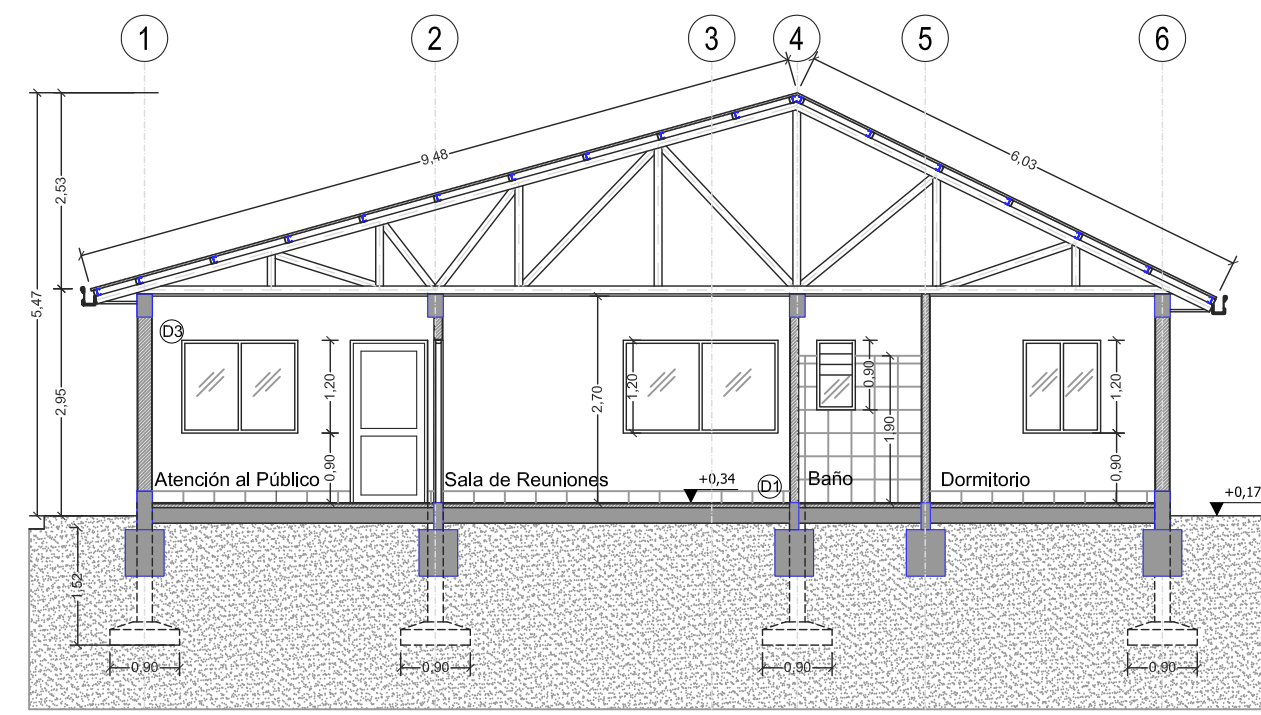


PROPIETARIO:
 YACIMIENTOS PETROLÍFEROS FISCALES BOLIVIANOS
 GERENCIA DE INGENIERIA, PROYECTOS E INFRAESTRUCTURA
 DIRECCIÓN GAS VIRTUAL

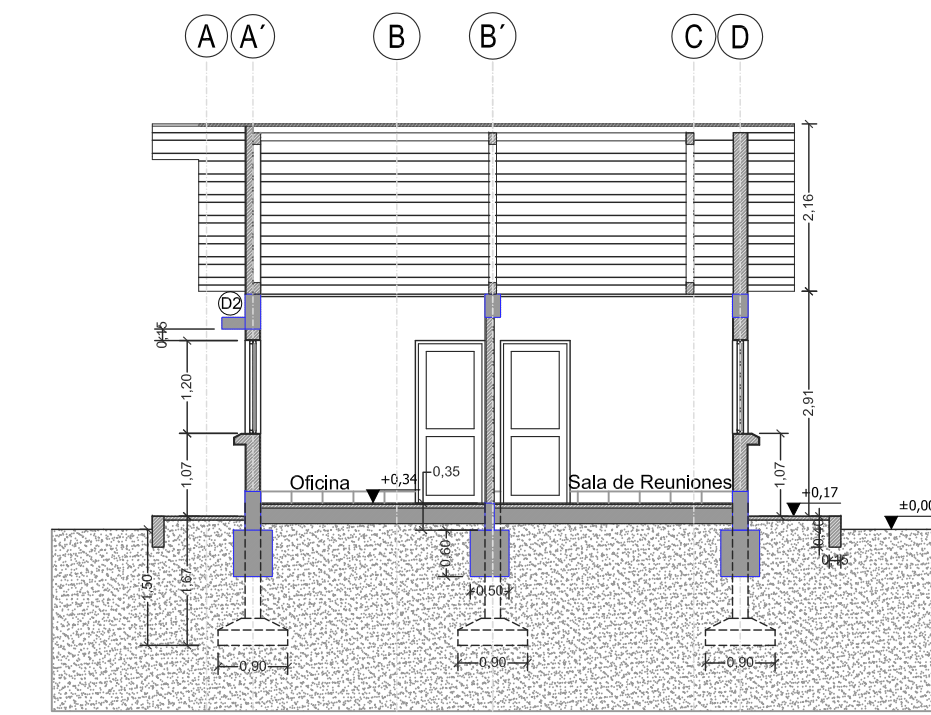
OBRA:
 PROYECTO CONSTRUCCIÓN DE OBRAS CIVILES COMPLEMENTARIAS PARA LA ESR DE GUAYARAMERÍN
 DESCRIPCIÓN:
 PLANO PLANTA MURO PERIMETRAL GUAYARAMERÍN
 ESPECIALIDAD:
 ARQUITECTURA
 FECHA:
 AGOSTO 2017
 ESCALA:
 1:800
 LÁMINA:
 1/1



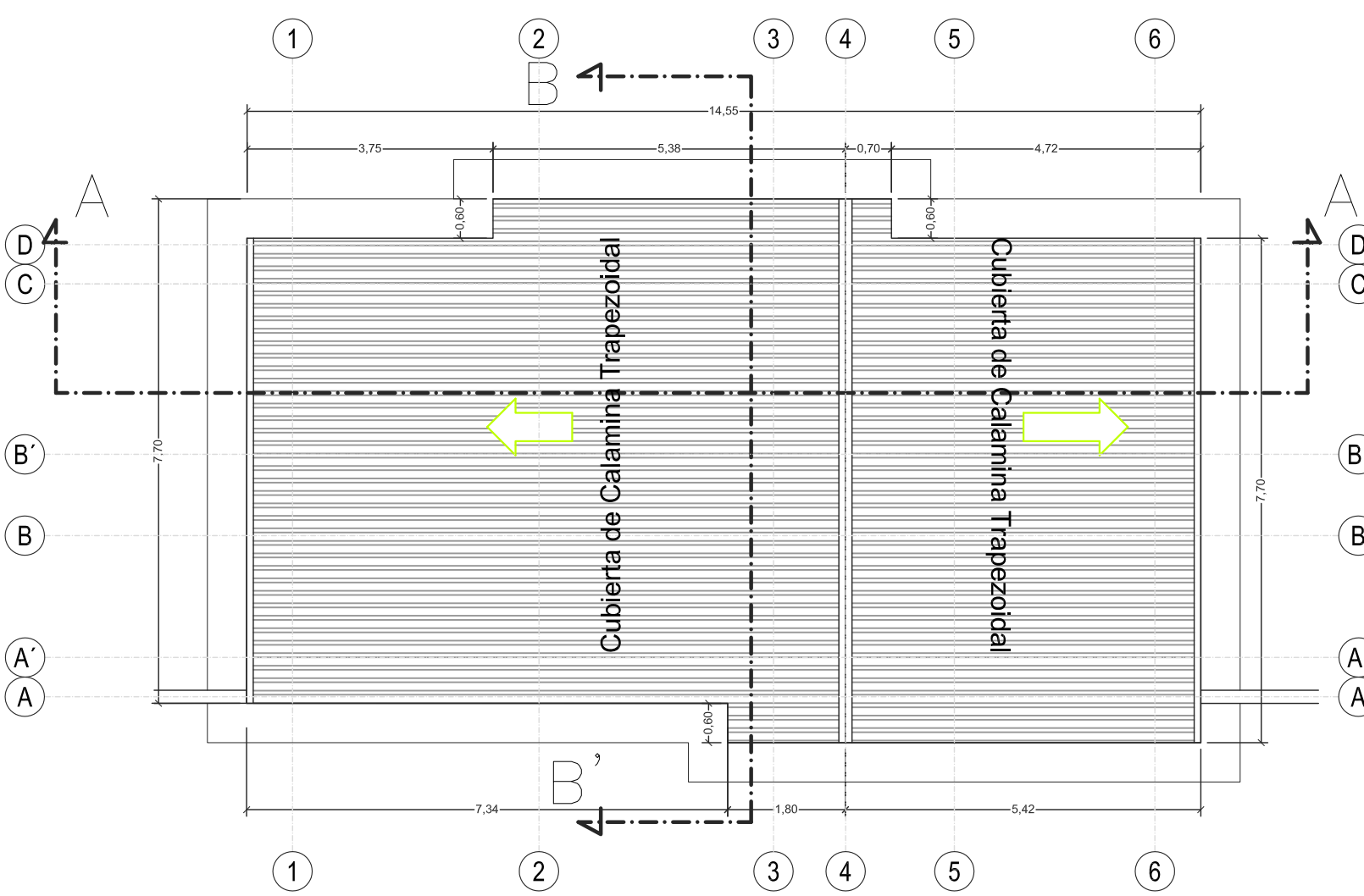
PLANTA
ESC. 1:100



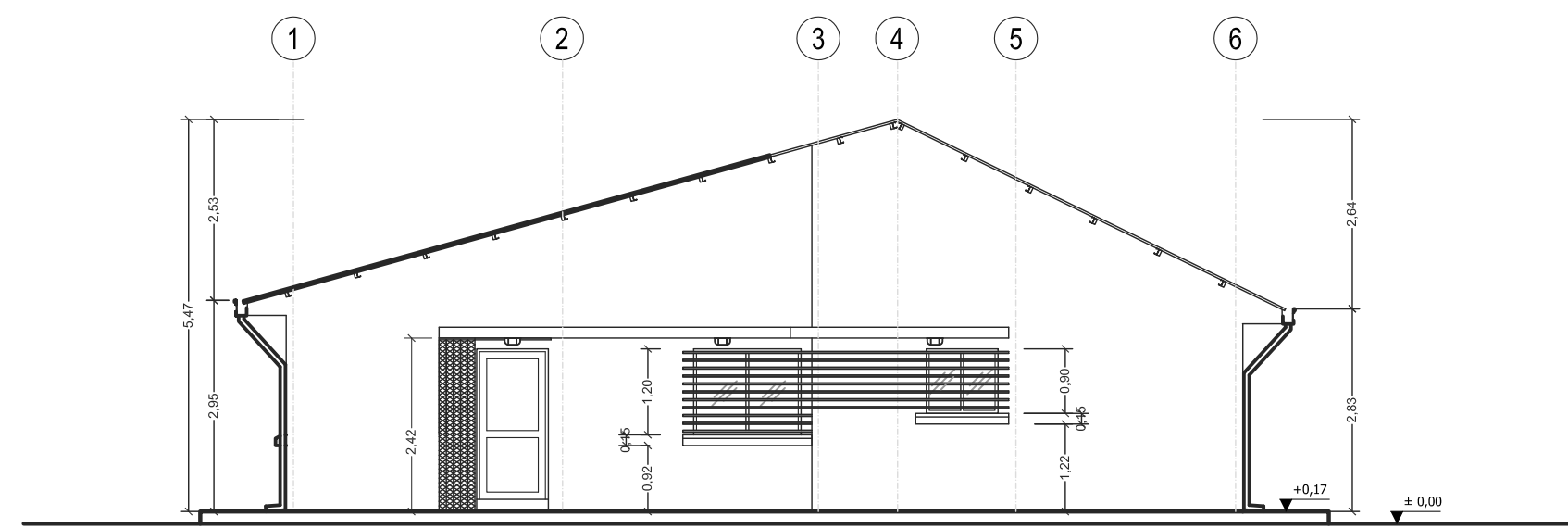
CORTE A - A'
ESC. 1:100



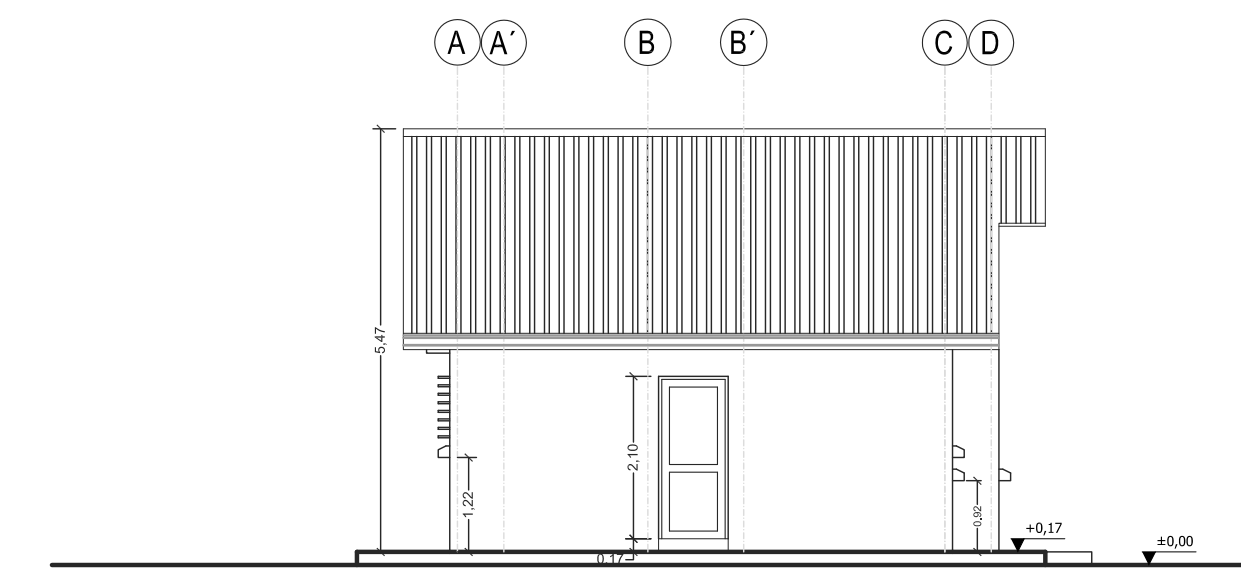
CORTE B - B'
ESC. 1:100



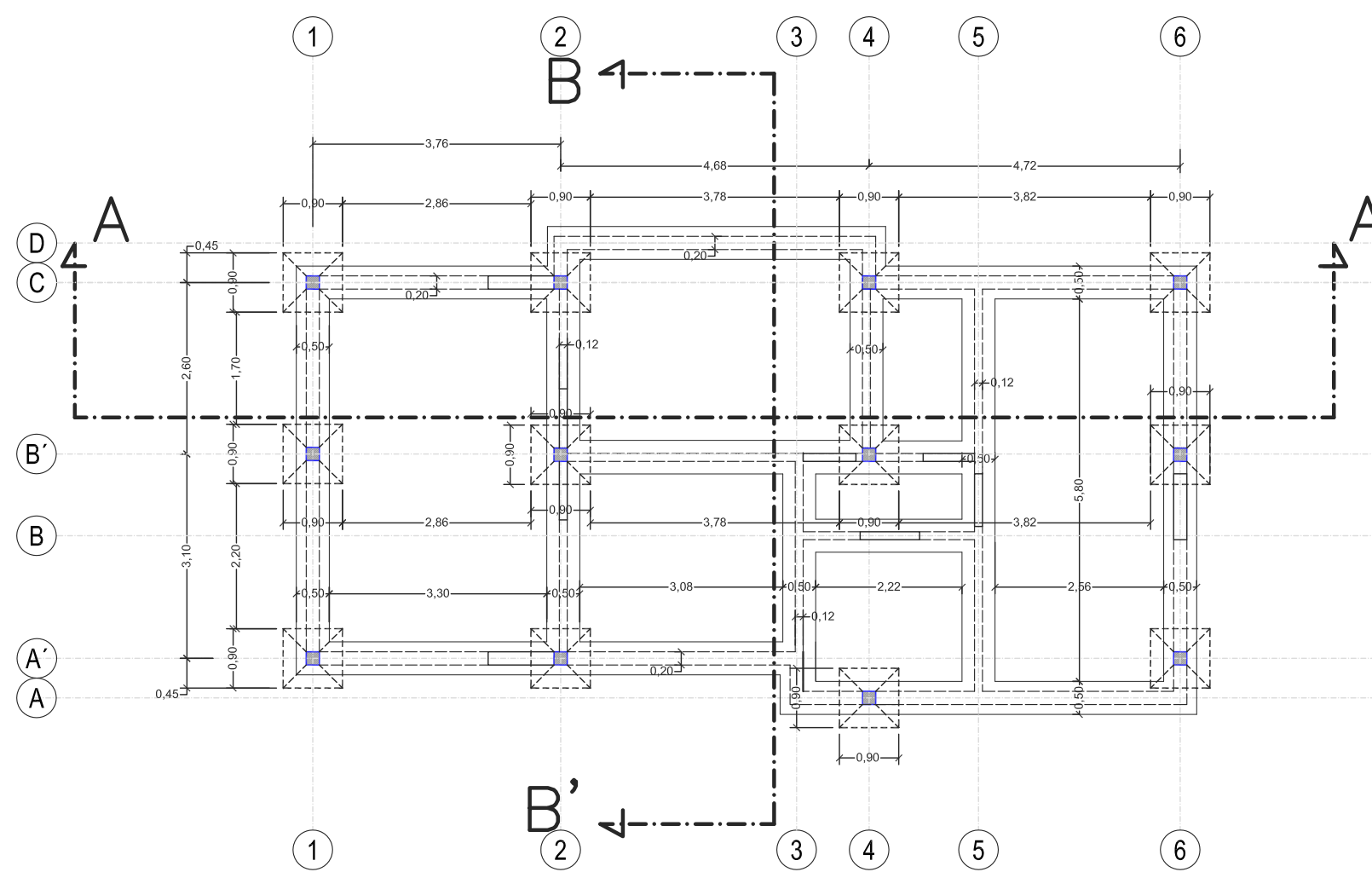
PLANO DE TECHOS
ESC. 1:100



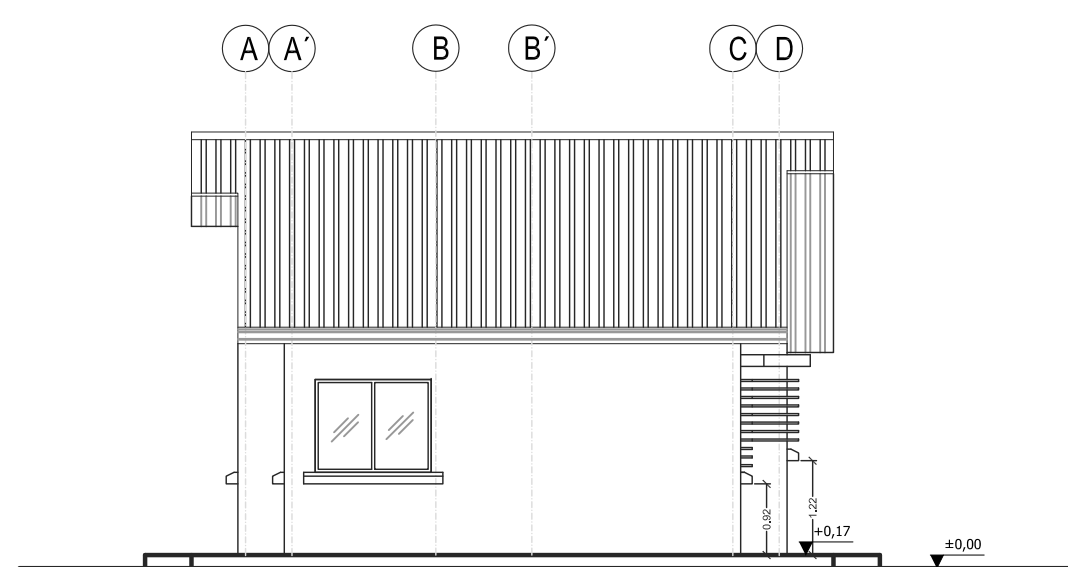
ELEVACION FRONTAL
ESC. 1:100



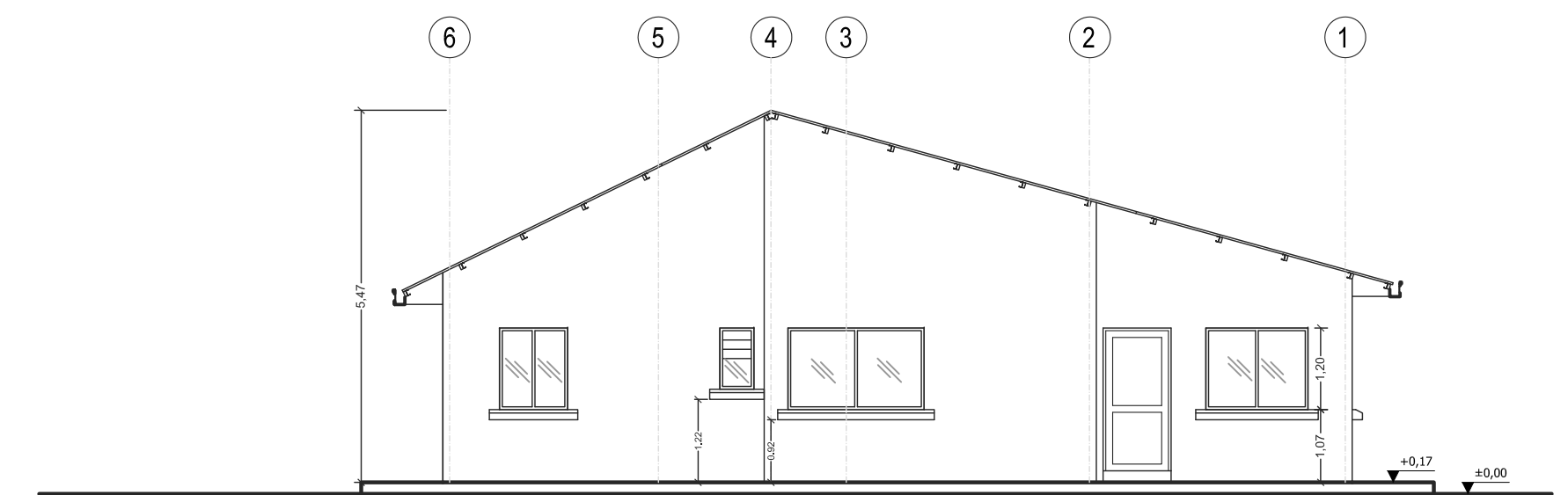
ELEVACION LATERAL
ESC. 1:100



PLANO DE CIMIENTOS
ESC. 1:100



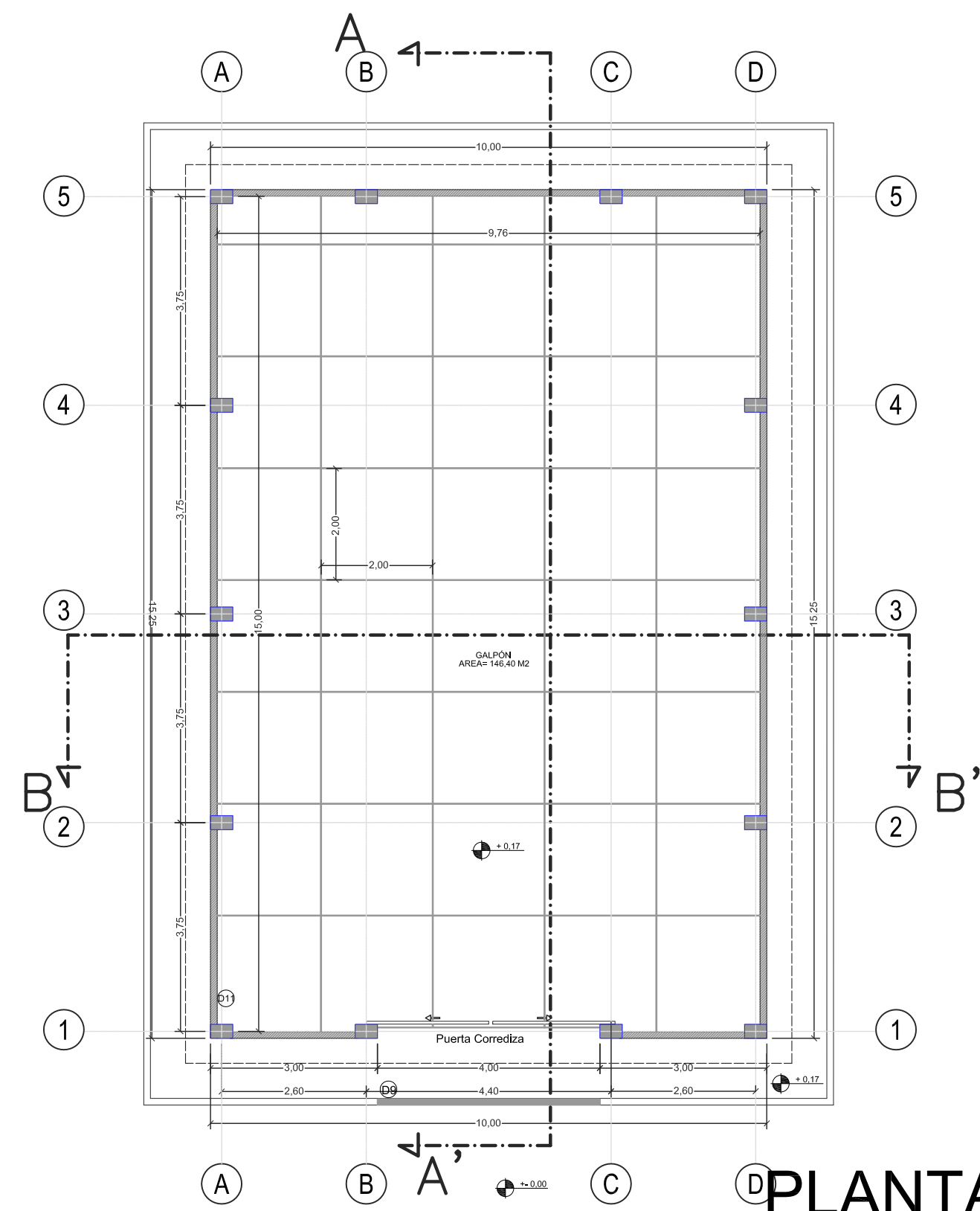
ELEVACION LATERAL
ESC. 1:100



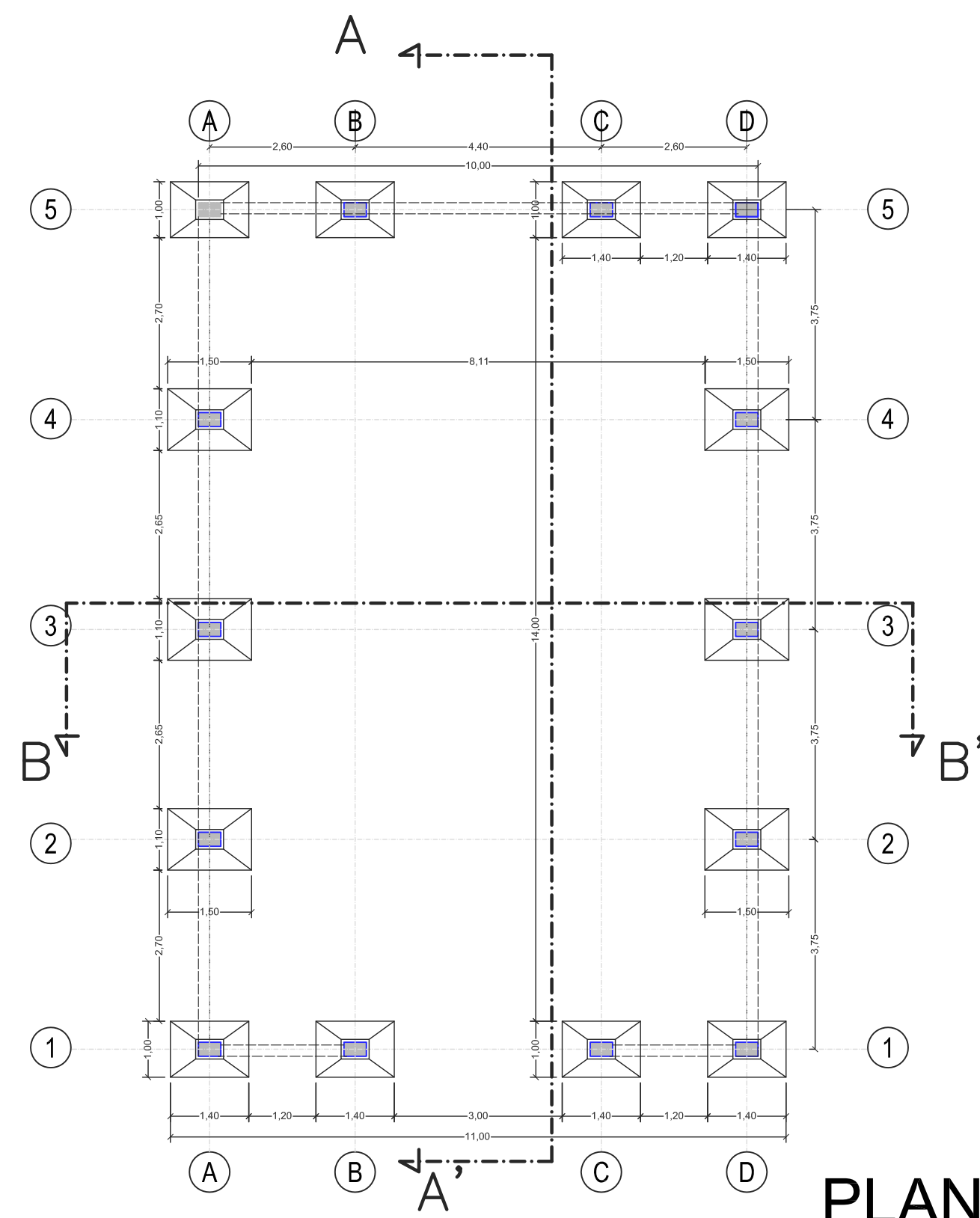
ELEVACION POSTERIOR
ESC. 1:100

REVISIÓN NÚMERO :	FECHA :	ELABORADO POR:	APROBADO POR:	UBICACION:	PROPIETARIO:	OBRA:
				DEPARTAMENTO BENI	YACIMIENTOS PETROLIFEROS FISCALES BOLIVIANOS	PROYECTO CONSTRUCCION DE OBRAS CIVILES COMPLEMENTARIAS DE ESR GUAYARAMERIN
				PROVINCIA VACA DIEZ	GERENCIA DE INGENIERIA, PROYECTOS E INFRAESTRUCTURA	DESCRIPCION: PLANOS OFICINAS
				MUNICIPIO GUAYARAMERIN	DIRECCION GAS VIRTUAL	ESPECIALIDAD: ARQUITECTURA
DIMENSIONES EXPRESADAS EN METROS						FECHA: FEBRERO/2017
						ESCALA: 1:100
						LÁMINA: 1/1

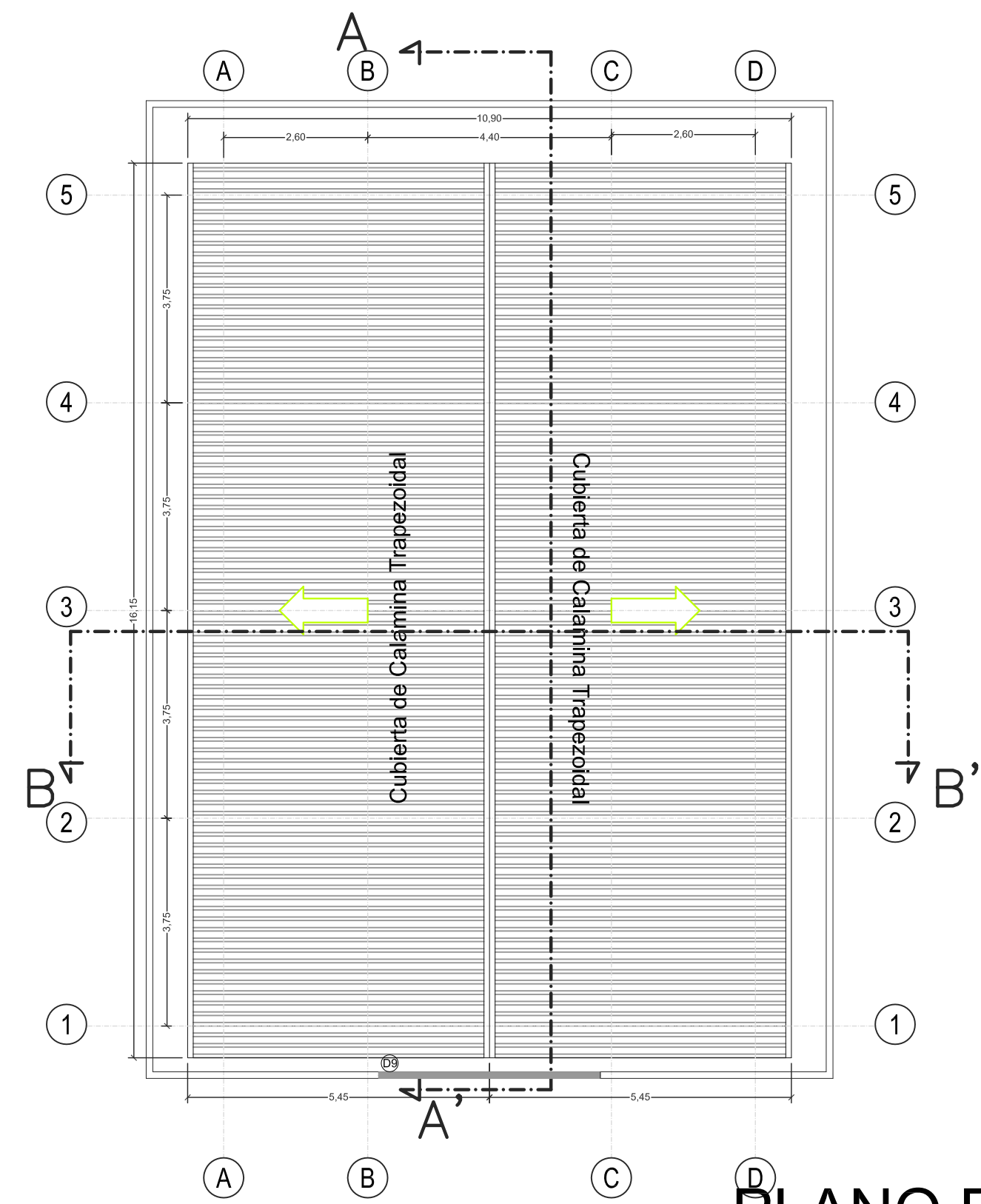




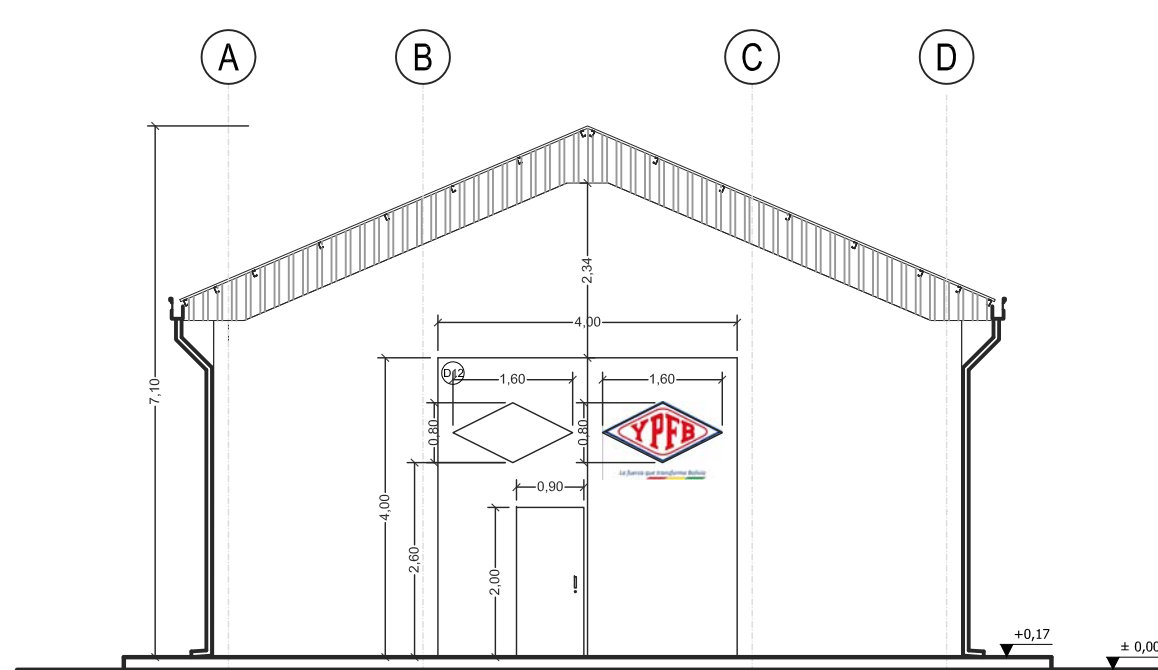
PLANTA
ESC. 1:100



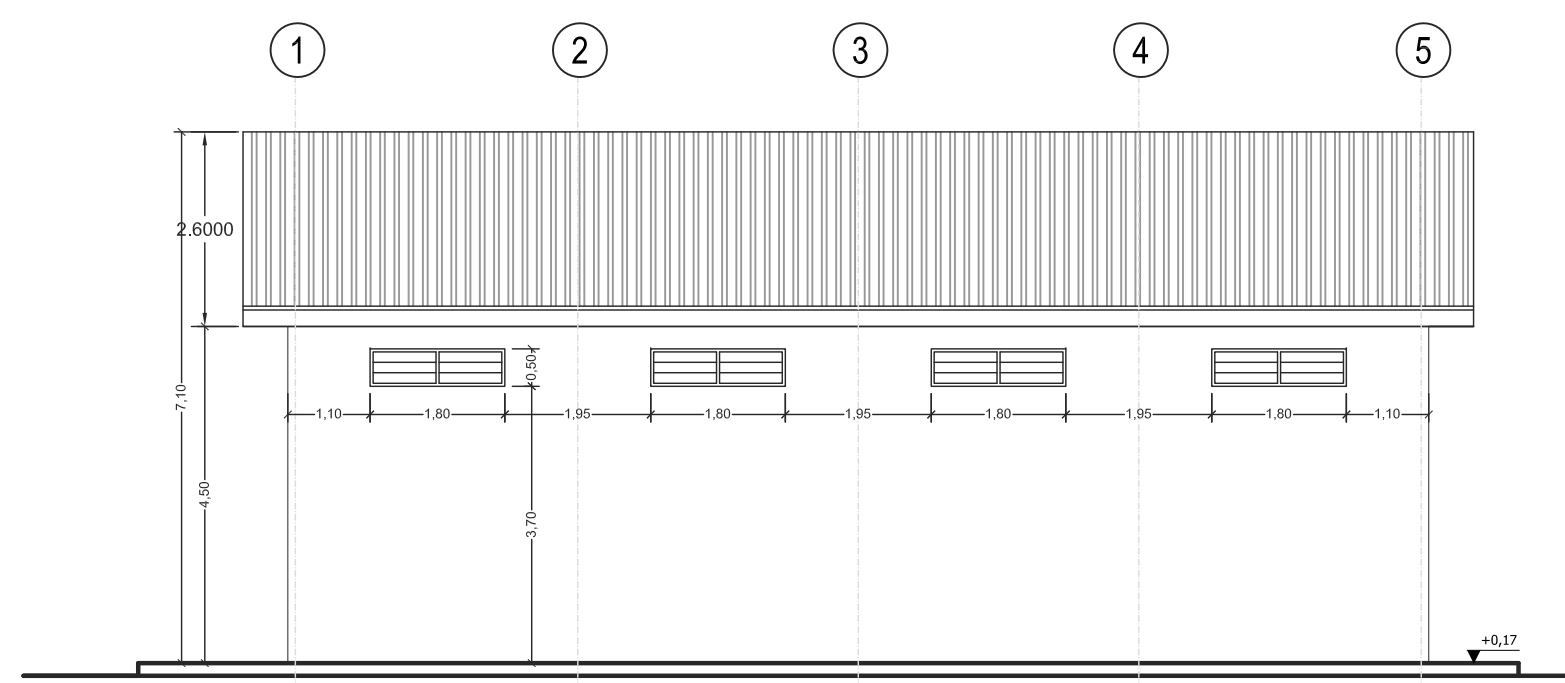
PLANO DE CIMIENTOS
ESC. 1:100



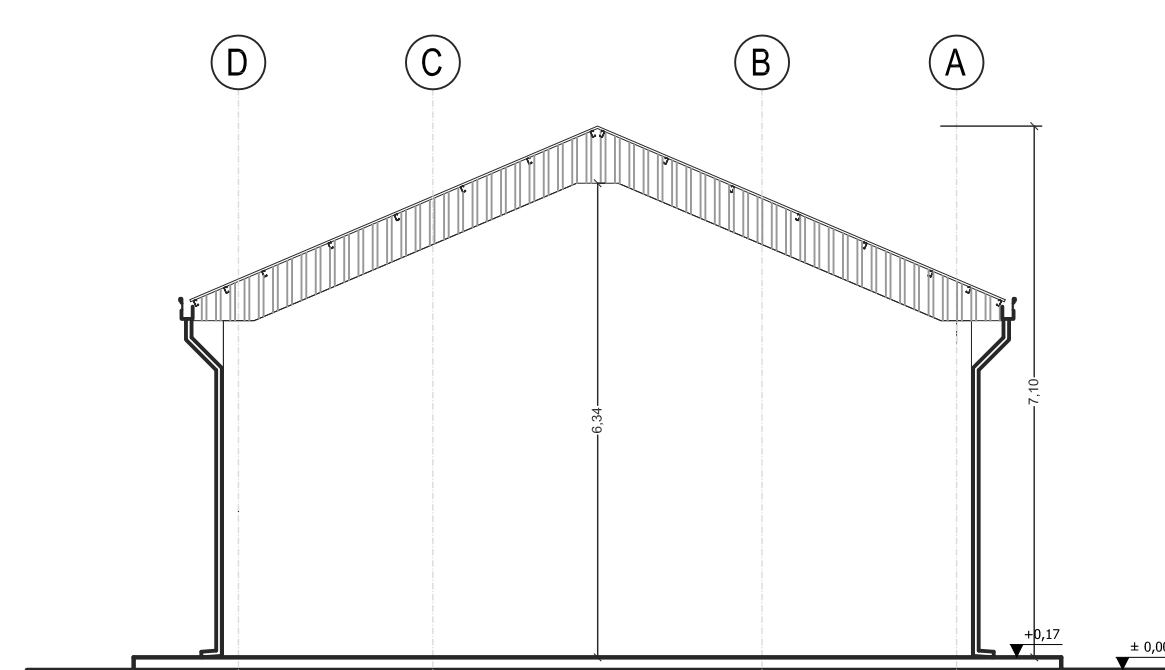
PLANO DE TECHOS
ESC. 1:100



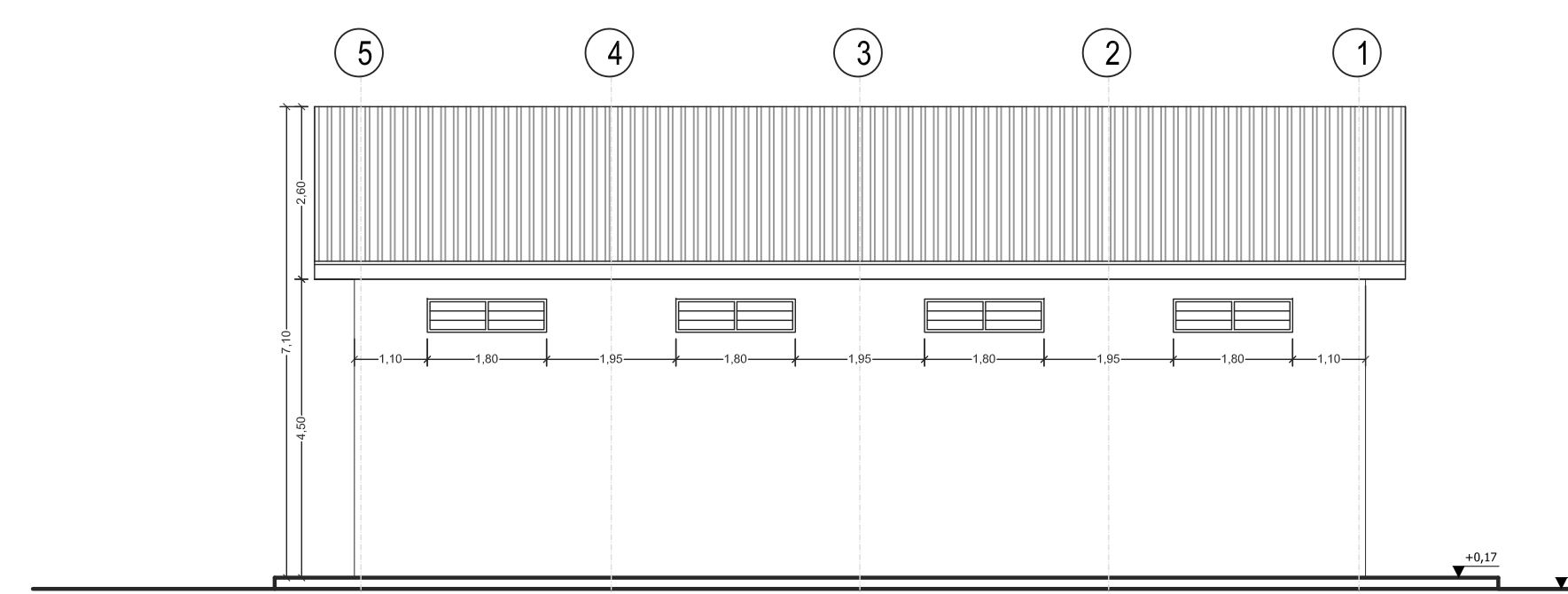
ELEVACIÓN FRONTAL
ESC. 1:100



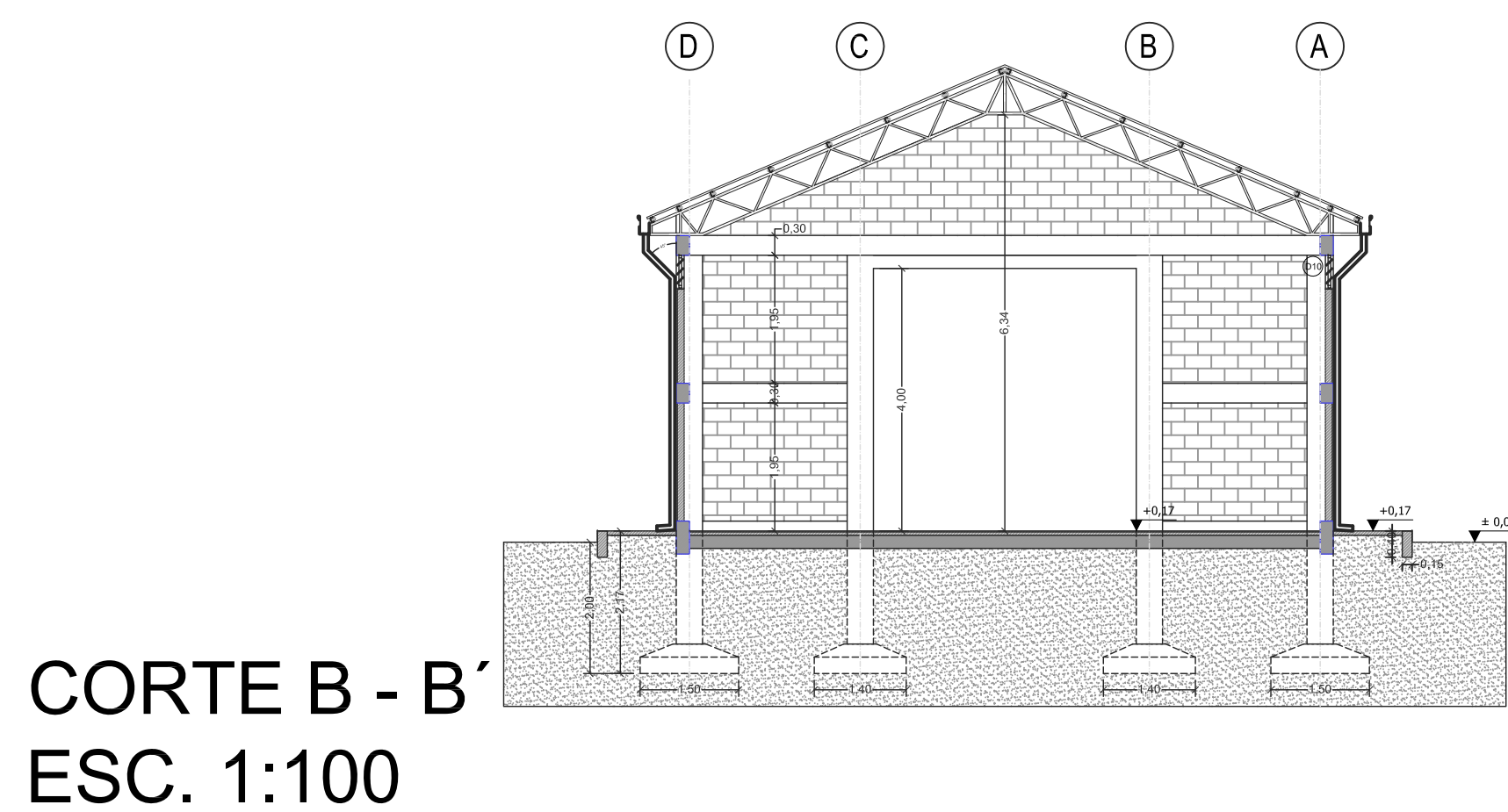
ELEVACIÓN LATERAL
ESC. 1:100



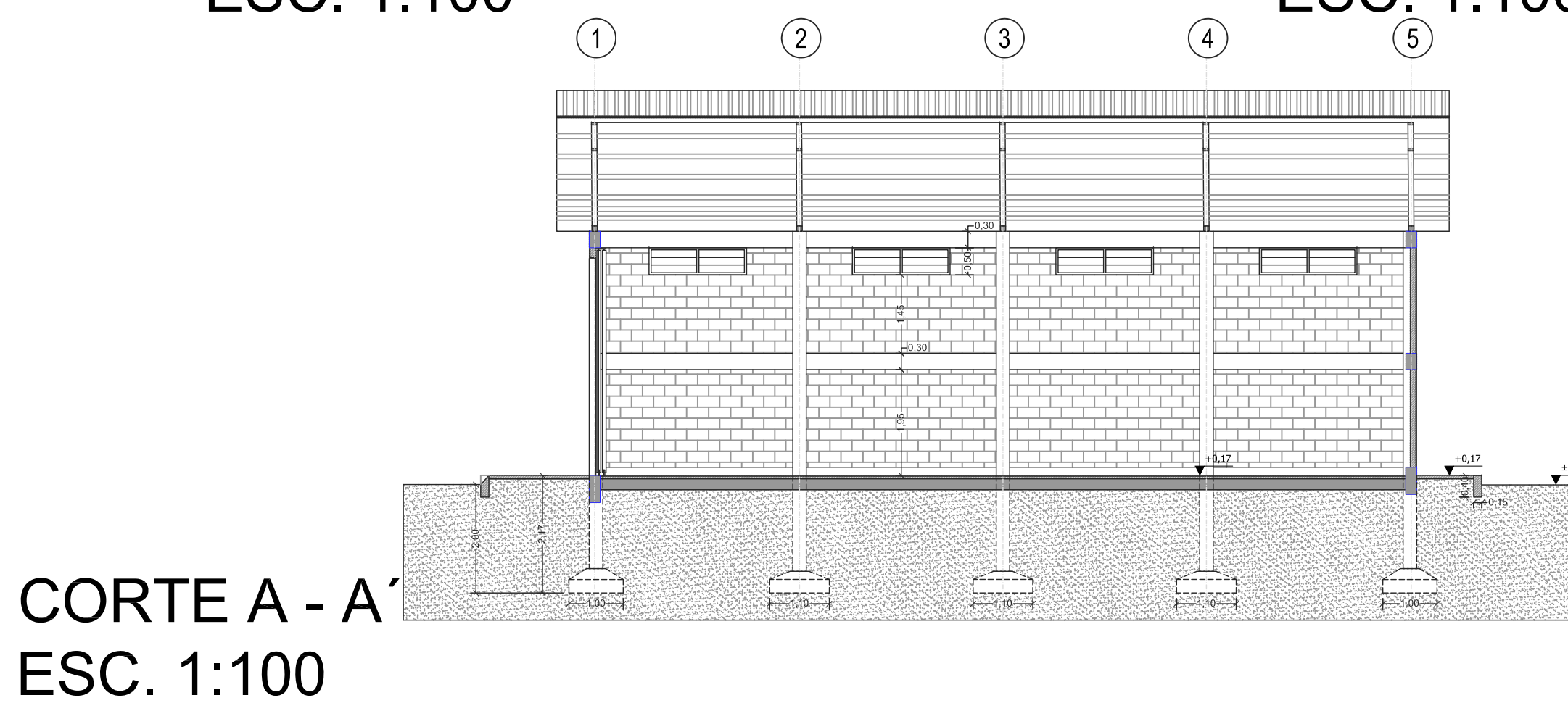
ELEVACIÓN POSTERIOR
ESC. 1:100




ELEVACIÓN LATERAL
ESC. 1:100

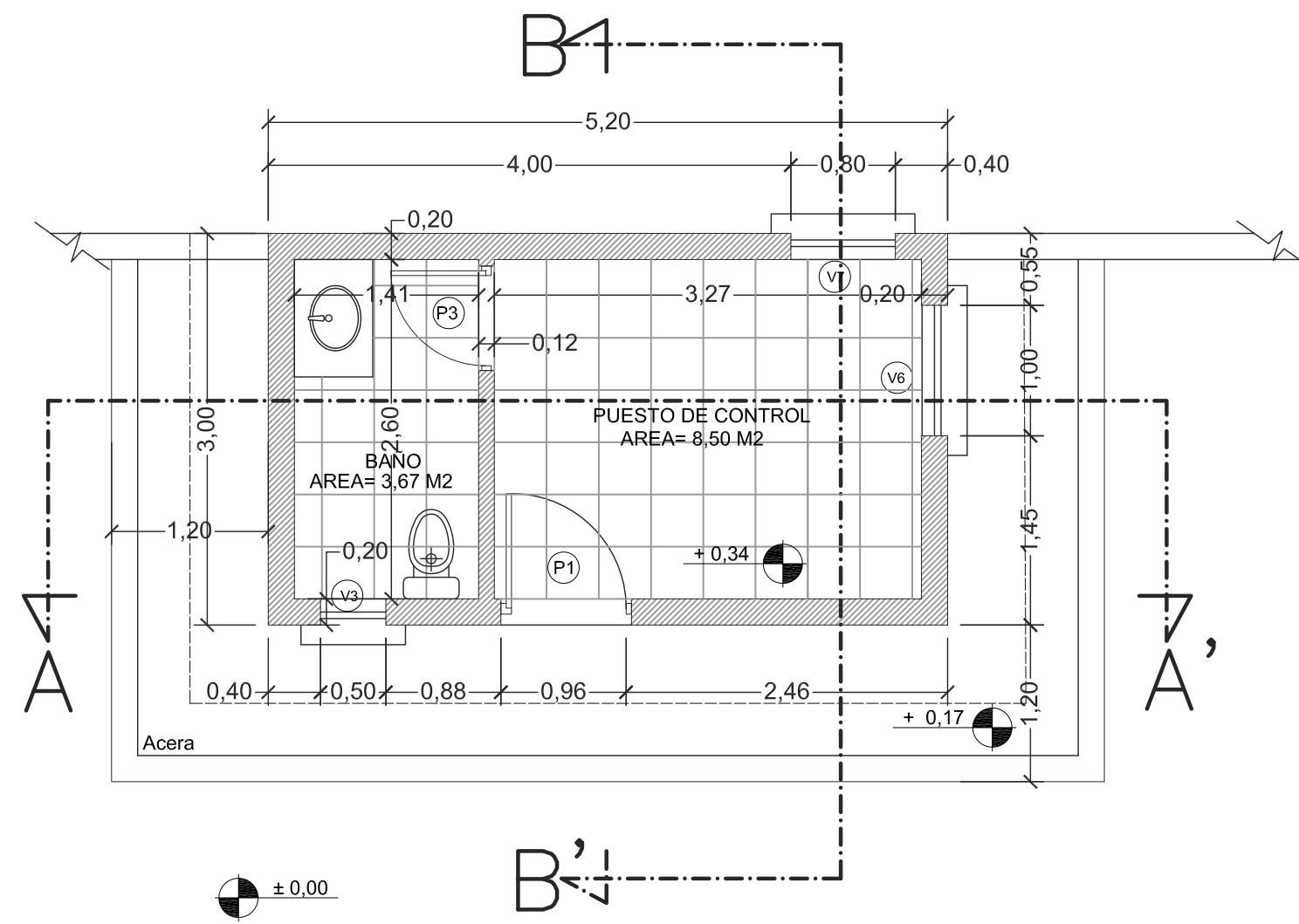


CORTE B - B'
ESC. 1:100

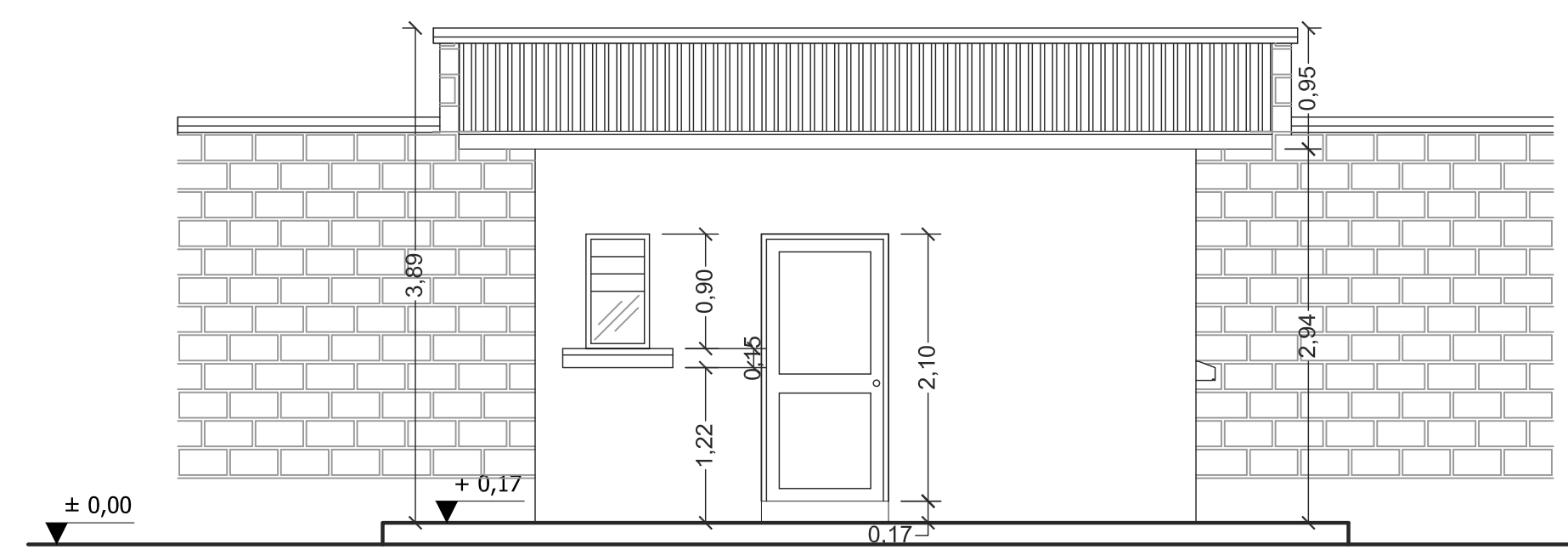


CORTE A - A'
ESC. 1:100

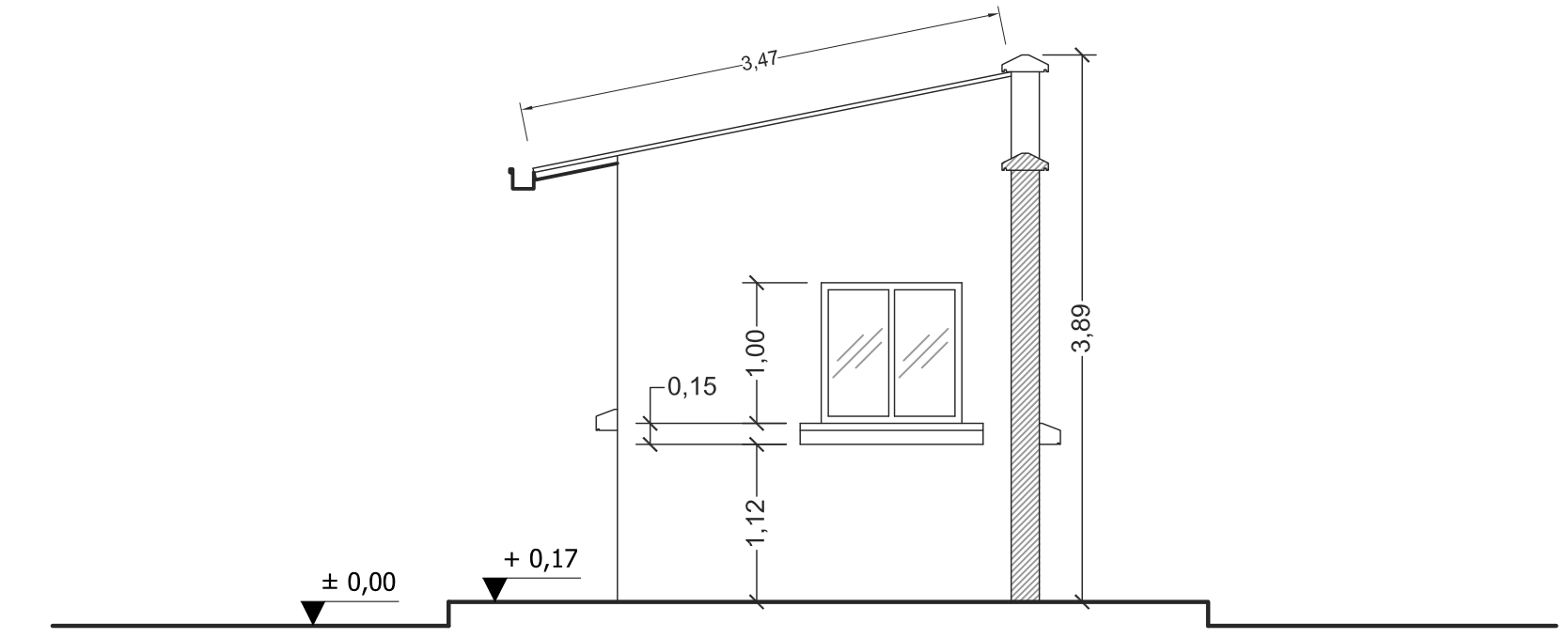
REVISIÓN NÚMERO :	FECHA :	ELABORADO POR:	APROBADO POR:	UBICACION:	 <p>YACIMIENTOS PETROLIFEROS FISCALES BOLIVIANOS GERENCIA DE INGENIERIA, PROYECTOS E INFRAESTRUCTURA DIRECCION GAS VIRTUAL.</p>	PROPIETARIO:	OBRA:				
				DEPARTAMENTO		BENI	PROYECTO CONSTRUCCION DE OBRAS CIVILES COMPLEMENTARIAS DE ESR GUAYARAMERIN				
				PROVINCIA		VACA DIEZ	DESCRIPCIÓN:	PLANOS GALPÓN			
				MUNICIPIO		GUAYARAMERIN	ESPECIALIDAD:	ARQUITECTURA			
DIMENSIONES EXPRESADAS EN METROS						FECHA:	FEBRERO/2017	ESCALA:	1:100	LÁMINA:	1/1



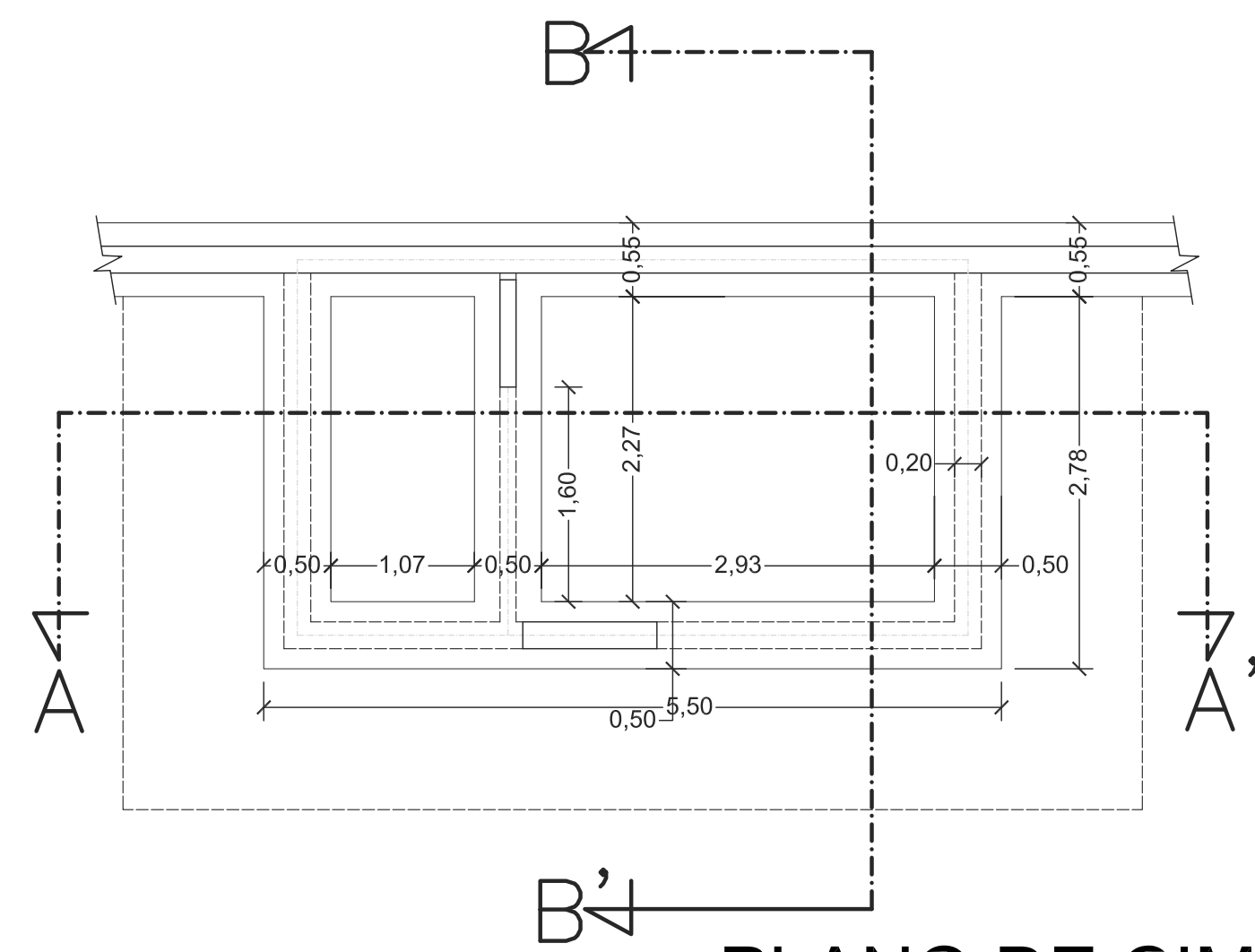
PLANTA
ESC. 1:50



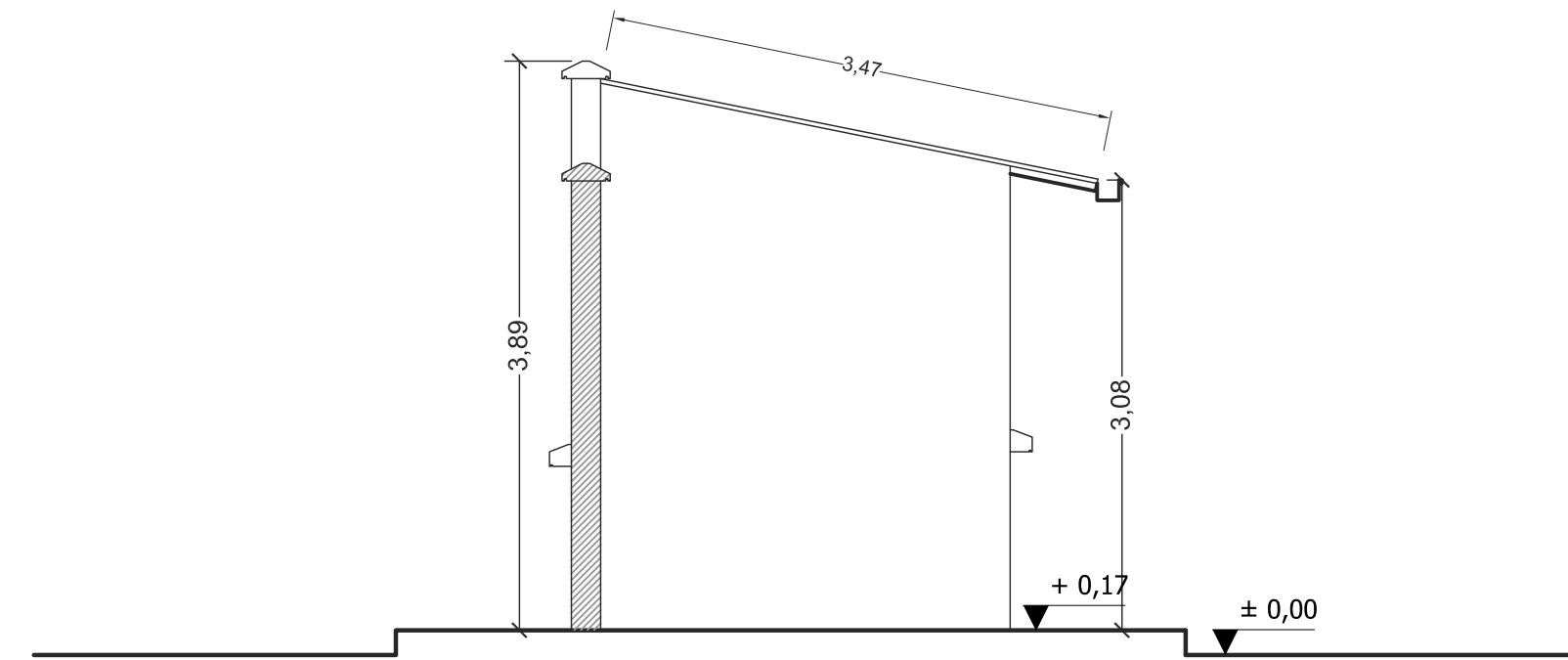
ELEVACIÓN FRONTAL
ESC. 1:50



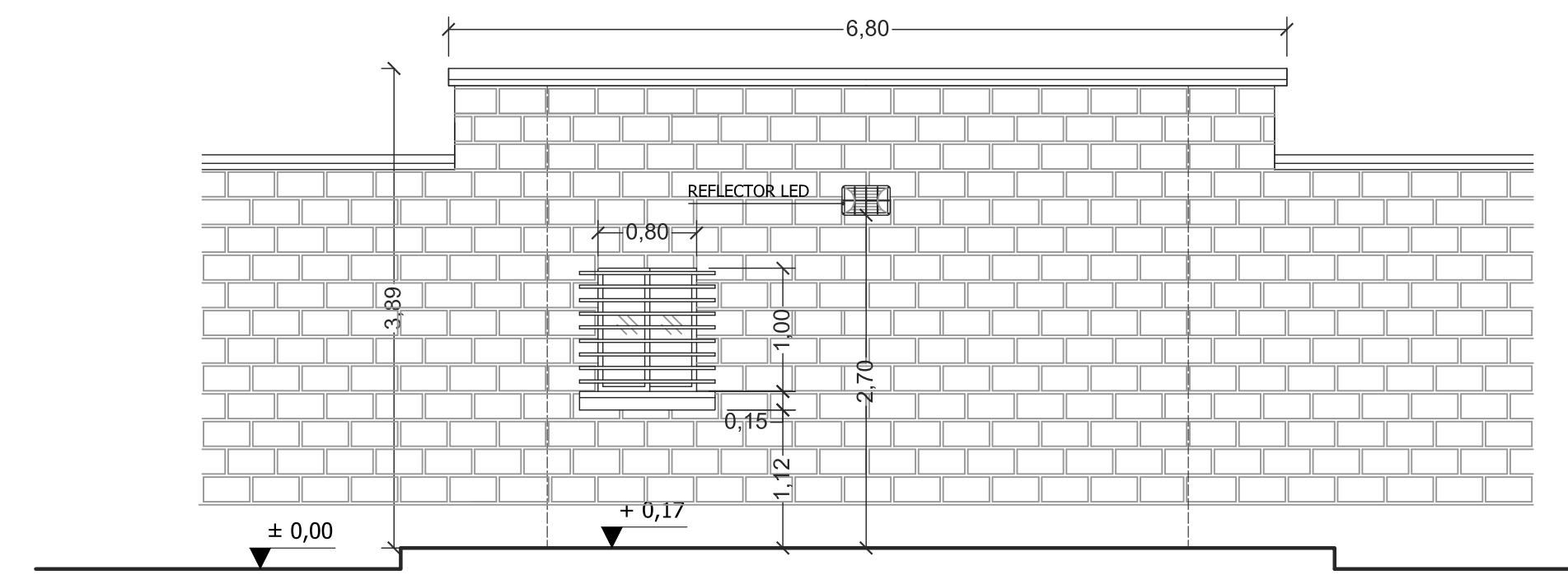
ELEVACIÓN LATERAL
ESC. 1:50



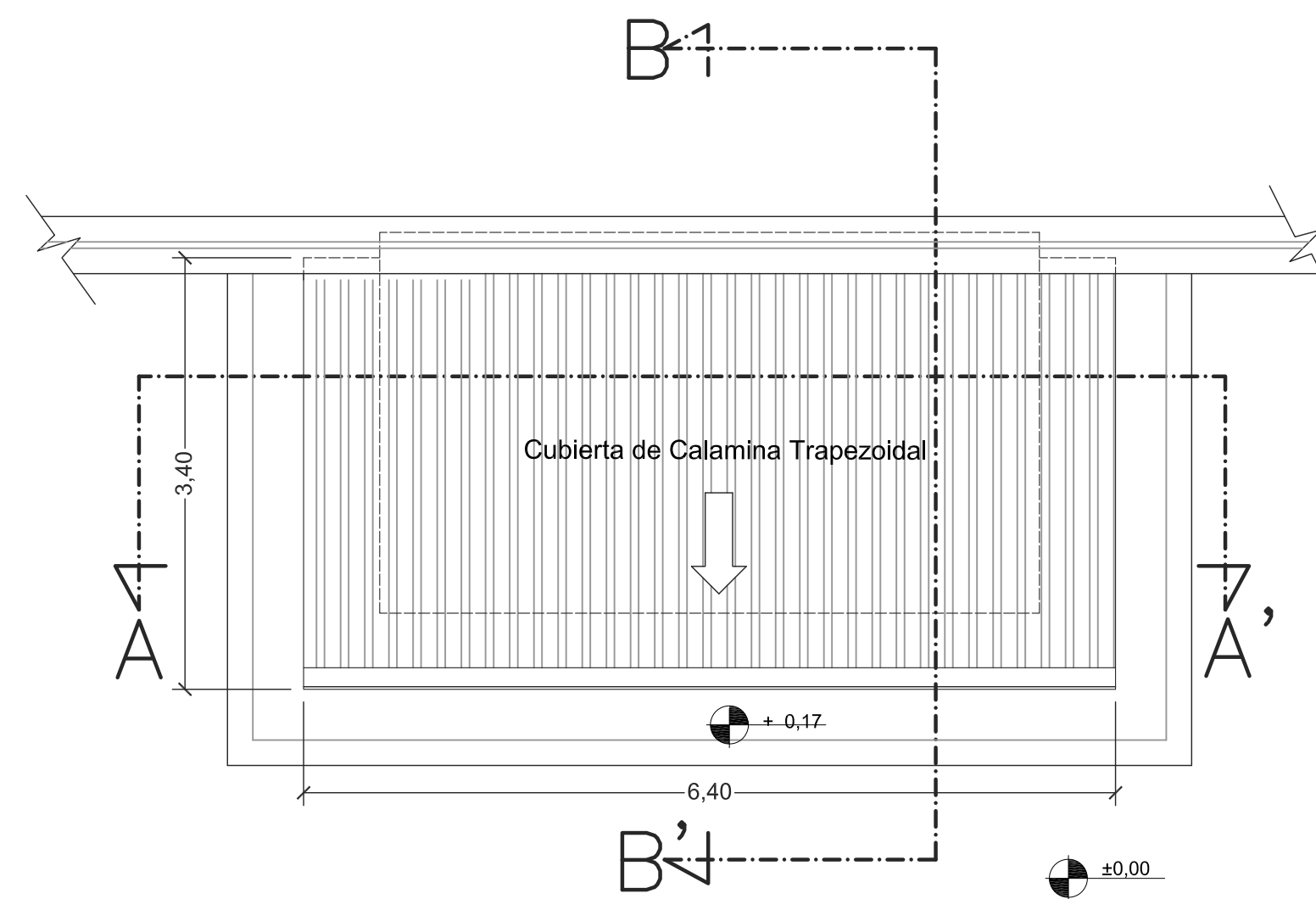
PLANO DE CIMIENTOS
ESC. 1:50



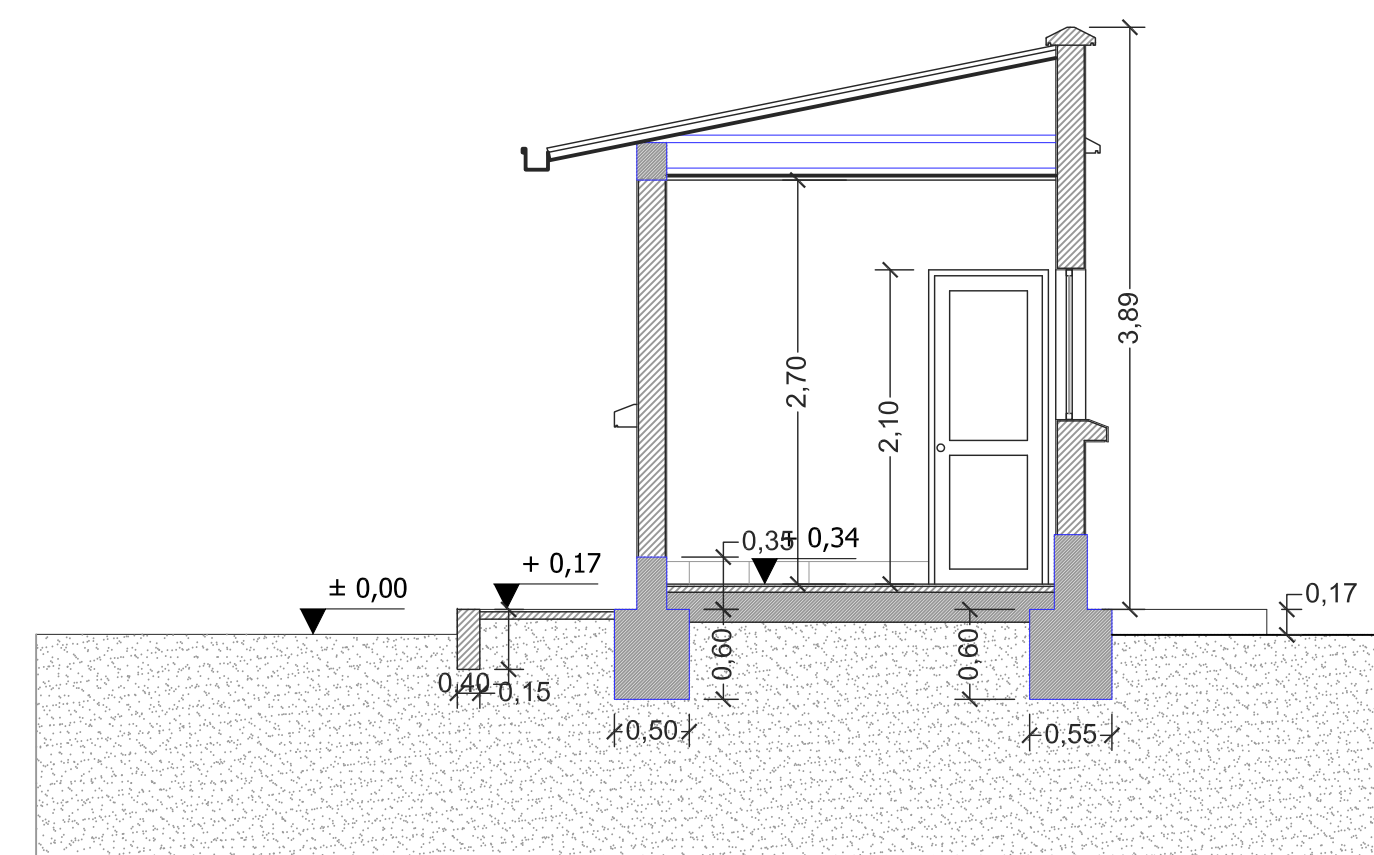
ELEVACIÓN LATERAL
ESC. 1:50



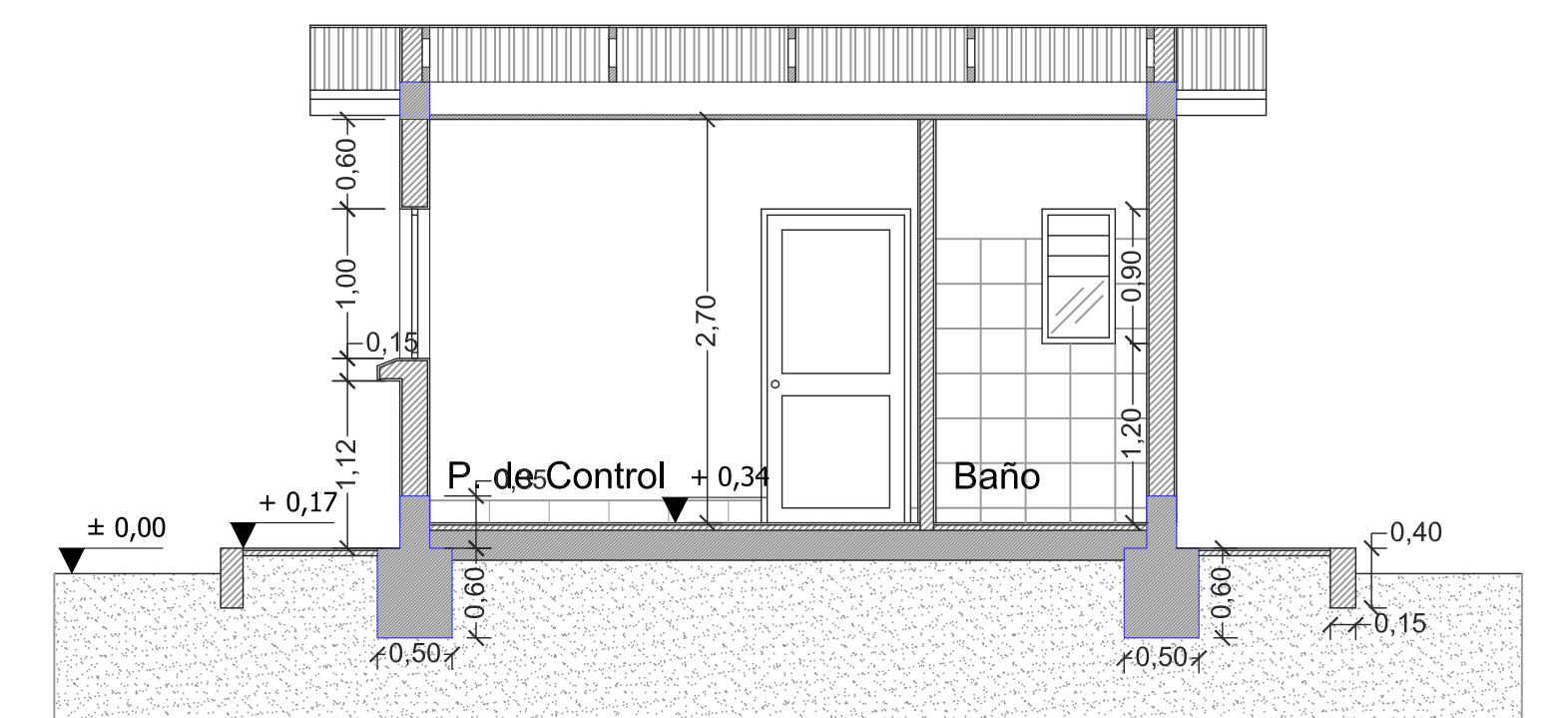
ELEVACIÓN POSTERIOR
ESC. 1:50



PLANO DE TECHOS
ESC. 1:50



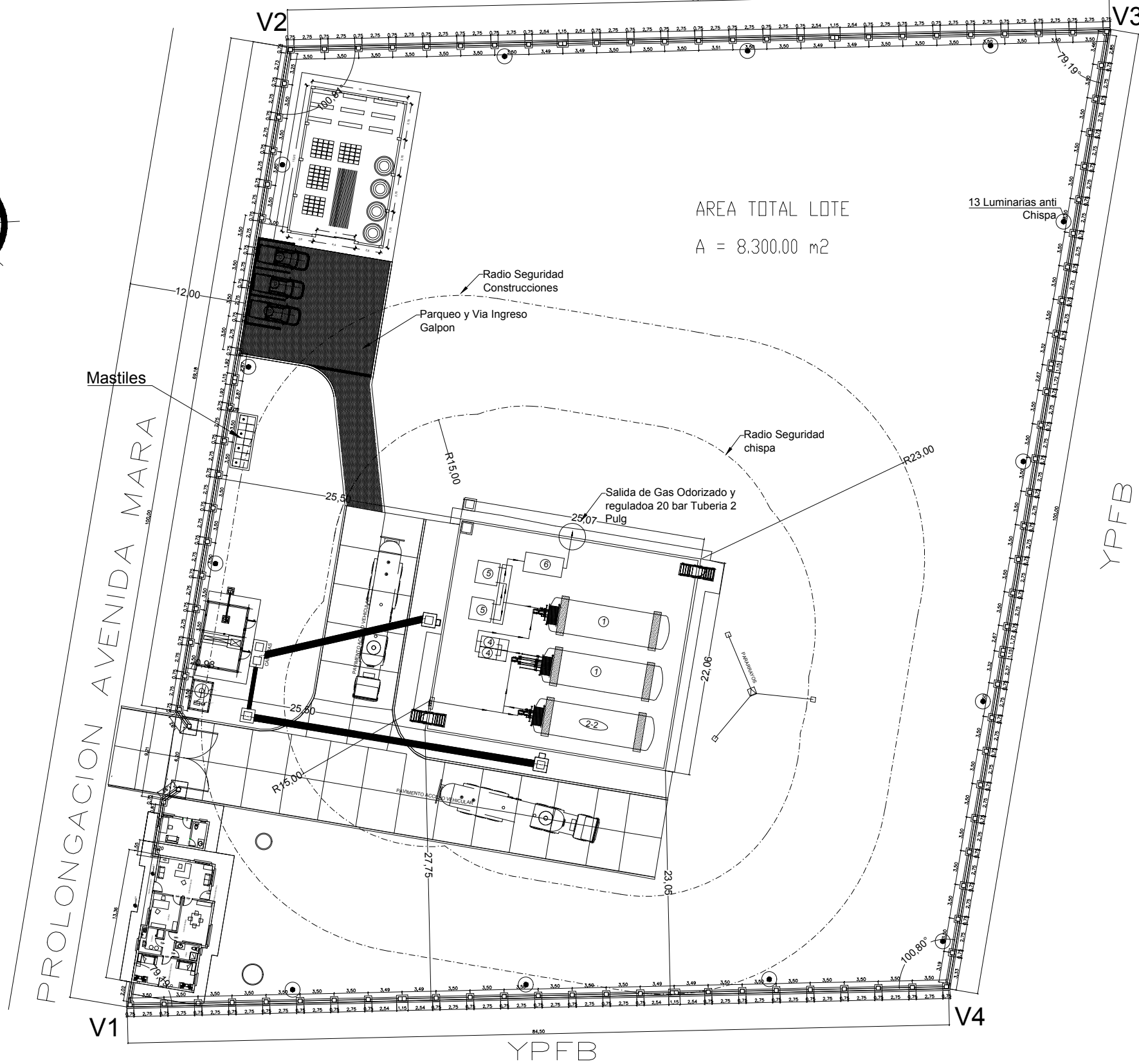
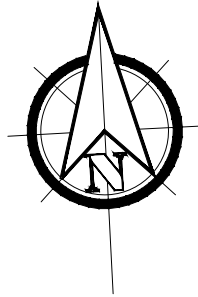
CORTE B - B'
ESC. 1:50



CORTE A - A'
ESC. 1:50

REVISIÓN NÚMERO :	FECHA :	ELABORADO POR:	APROBADO POR:	UBICACION:		PROPIETARIO:	OBRA:			
				DEPARTAMENTO		BENI	YACIMIENTOS PETROLIFEROS FISCALES BOLIVIANOS	PROYECTO CONSTRUCCION DE OBRAS CIVILES COMPLEMENTARIAS DE ESR GUAYARAMERIN		
				PROVINCIA		VACA DIEZ	GERENCIA DE INGENIERIA, PROYECTOS E INFRAESTRUCTURA	DESCRIPCIÓN:		
				MUNICIPIO		GUAYARAMERIN	DIRECCION GAS VIRTUAL	PLANOS PUESTO DE CONTROL		
DIMENSIONES EXPRESADAS EN METROS							ESPECIALIDAD:	FECHA:	ESCALA:	LÁMINA:
							ARQUITECTURA	FEBRERO/2017	1:50	1/1

UNIDAD EDUCATIVA



AREA TOTAL LOTE
A = 8.300,00 m²

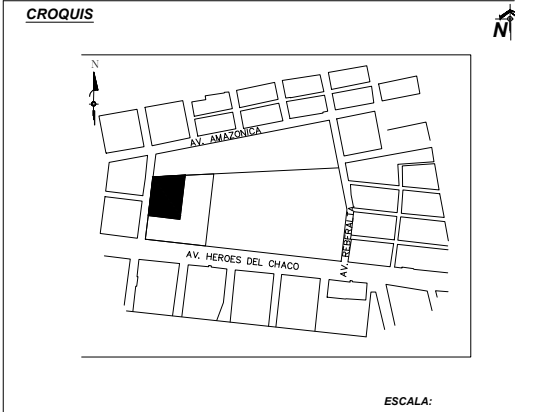


TABLA DE SUPERFICIES

ÁREA CUBIERTA		ÁREA EXTERNA	
ÁREA CUBIERTA CERRADA	ÁREA CUBIERTA ABIERTA	MURO	SUP. m ²
AMBIENTES	SUP. m ²	Muro Perimetral	1.162,38 m ²
Oficina Atención P.	85,35 m ²		
Galpon	152,50 m ²		
Puesto Control	15,60 m ²		
TOTAL	253,45 m²	TOTAL	1.162,38 m²

NIVELES	SUPERFICIE POR PLANTA m ²	SUPERFICIE SIN APROBACIÓN	OBSERVACIONES
PLANTA BAJA	253,45 m ²		
SUPERFICIE TOTAL CONSTRUIDA: 253,45 m ²			

PLANO DE CONSTRUCCIÓN C

ESCALA: _____

NOMBRE DEL EDIFICIO: Obras Civiles Complementarias a la ESR Trinidad Nº DE PISOS: Planta Rojas

PROPIETARIO (S): **YPFB**

ZONA y/o BARRIO: _____

AV. CALLE: _____

DISTRITO: _____ MANZANO: _____ PREDIO: _____

SUP. DEL LOTE: 8.300,00 M²

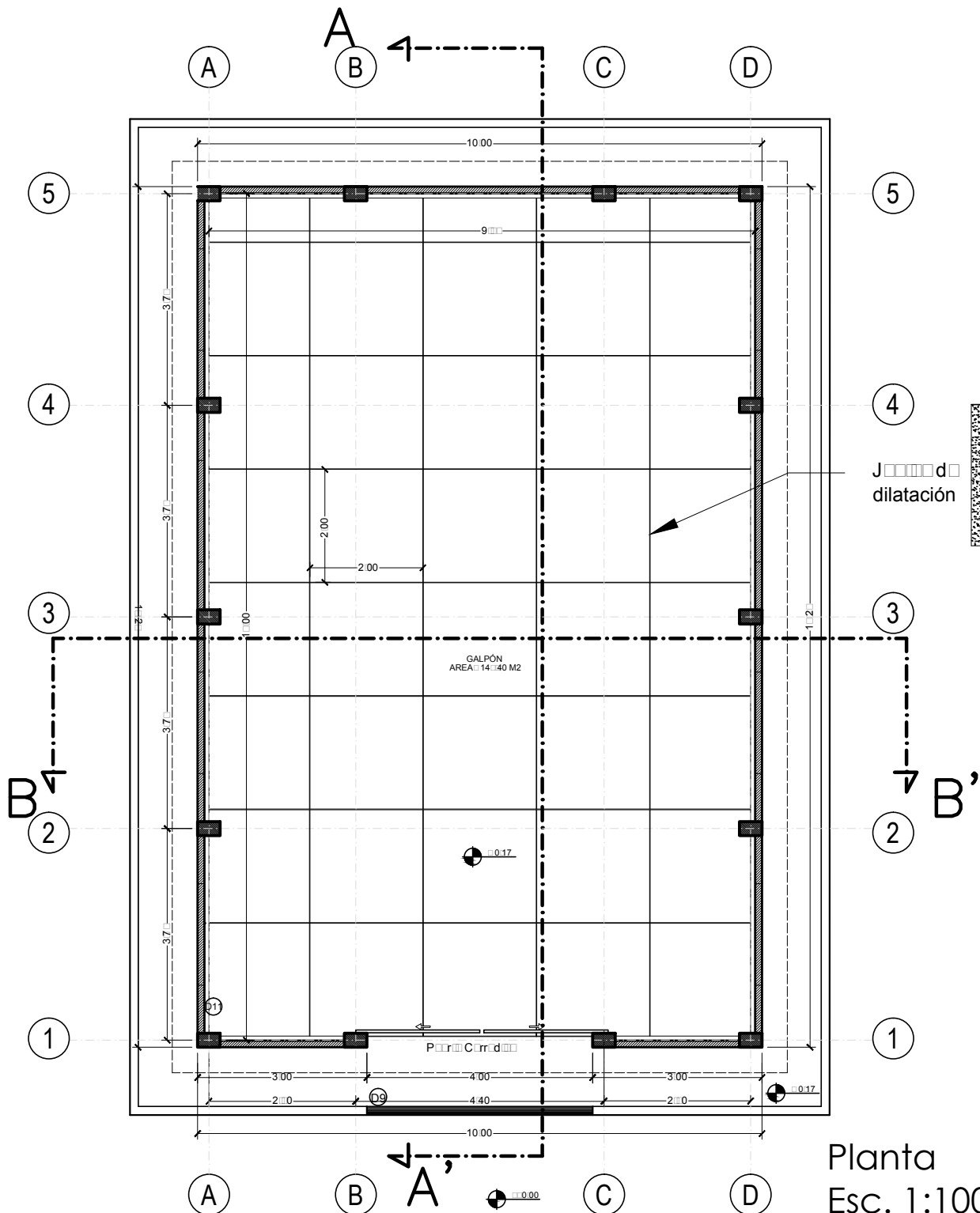
SUP. TOTAL CONSTRUIDA: 253,45 M²

CÓDIGO CATASTRAL: _____ FECHA: AGOSTO 2015

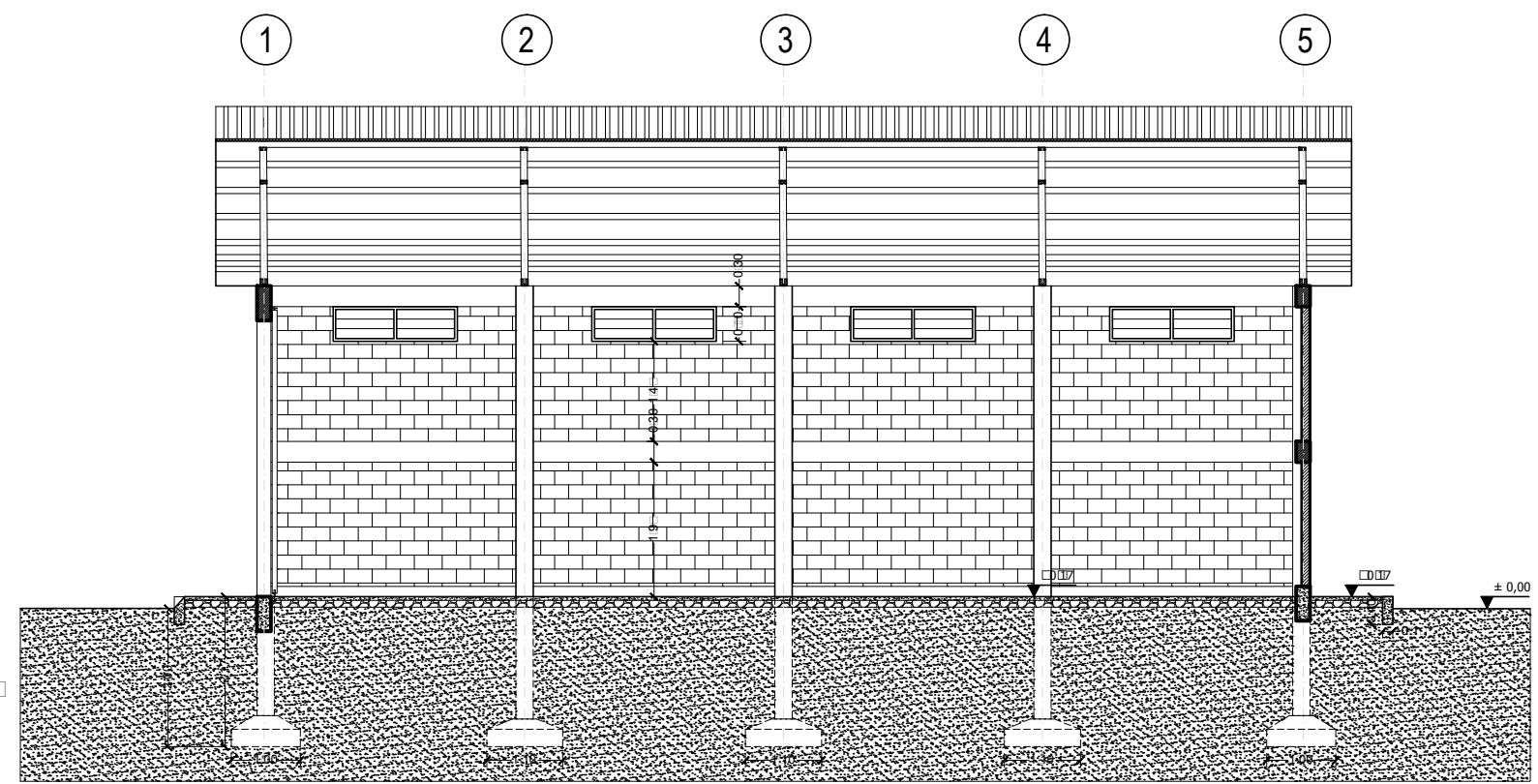
CARACTERISTICAS PRINCIPALES:

AREA DEL LOTE TOTAL	8.300,00 M ²
AREA DEL LOTE DESTINADA A LA ESR	8.300,00 M ²
MURO DE CERCO + PORTON INGRESO	369,02 ML
OFICINA	85,35 M ²
GALPON	152,50 M ²
PUESTO CONTROL	15,60 M ²

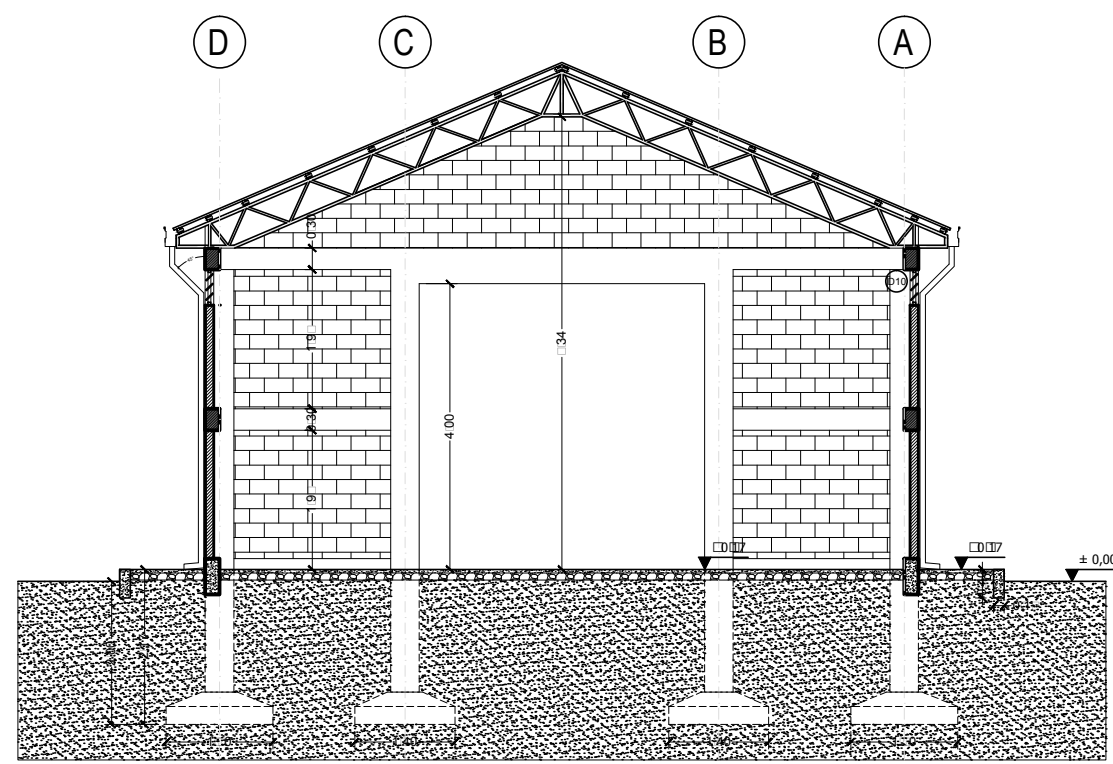
DIMENSIONES EXPRESADAS EN METROS	ELABORADO POR:	APROBADO POR:	UBICACIÓN:		PROPIETARIO:	OBRA: PROYECTO CONSTRUCCIÓN DE OBRAS CIVILES COMPLEMENTARIAS PARA LA ESR DE RIBERALTA DESCRIPCIÓN: PLANO PLANTA MURO PERIMETRAL RIBERALTA ESPECIALIDAD: ARQUITECTURA FECHA: AGOSTO 2017 ESCALA: 1:500 LÁMINA: 1/1	
			DEPARTAMENTO		BENI		YACIMIENTOS PETROLÍFEROS FISCALES BOLIVIANOS
			PROVINCIA		VACA DIEZ		GERENCIA DE REDES DE GAS Y DUCTOS DIRECCIÓN GAS VIRTUAL
			MUNICIPIO	RIBERALTA			




Planta
Esc. 1:100

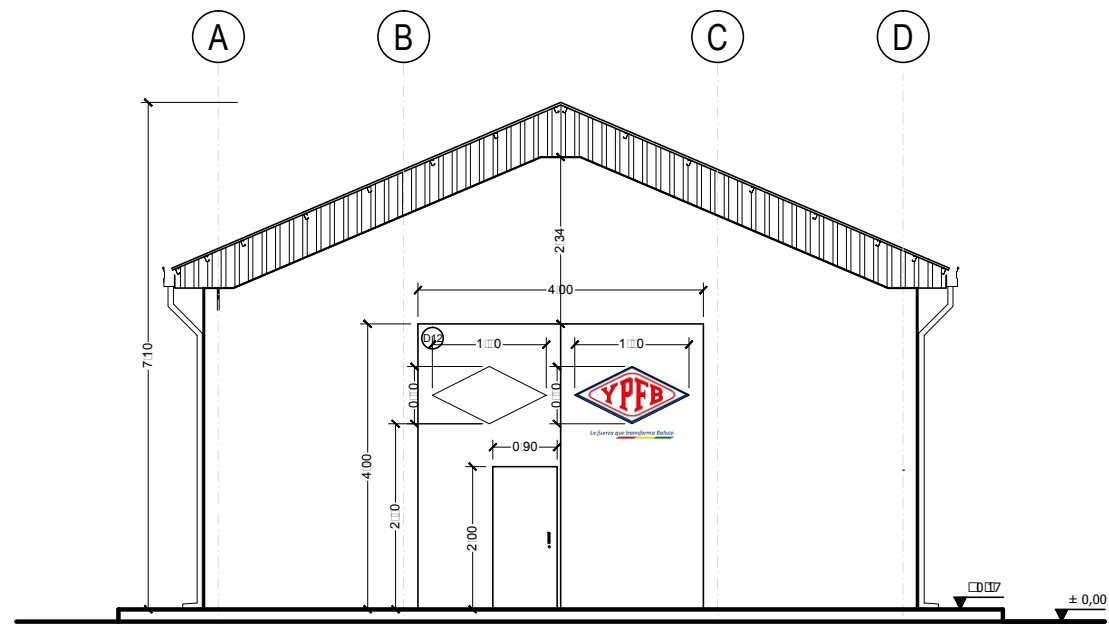


Corte A - A'
Esc. 1:100

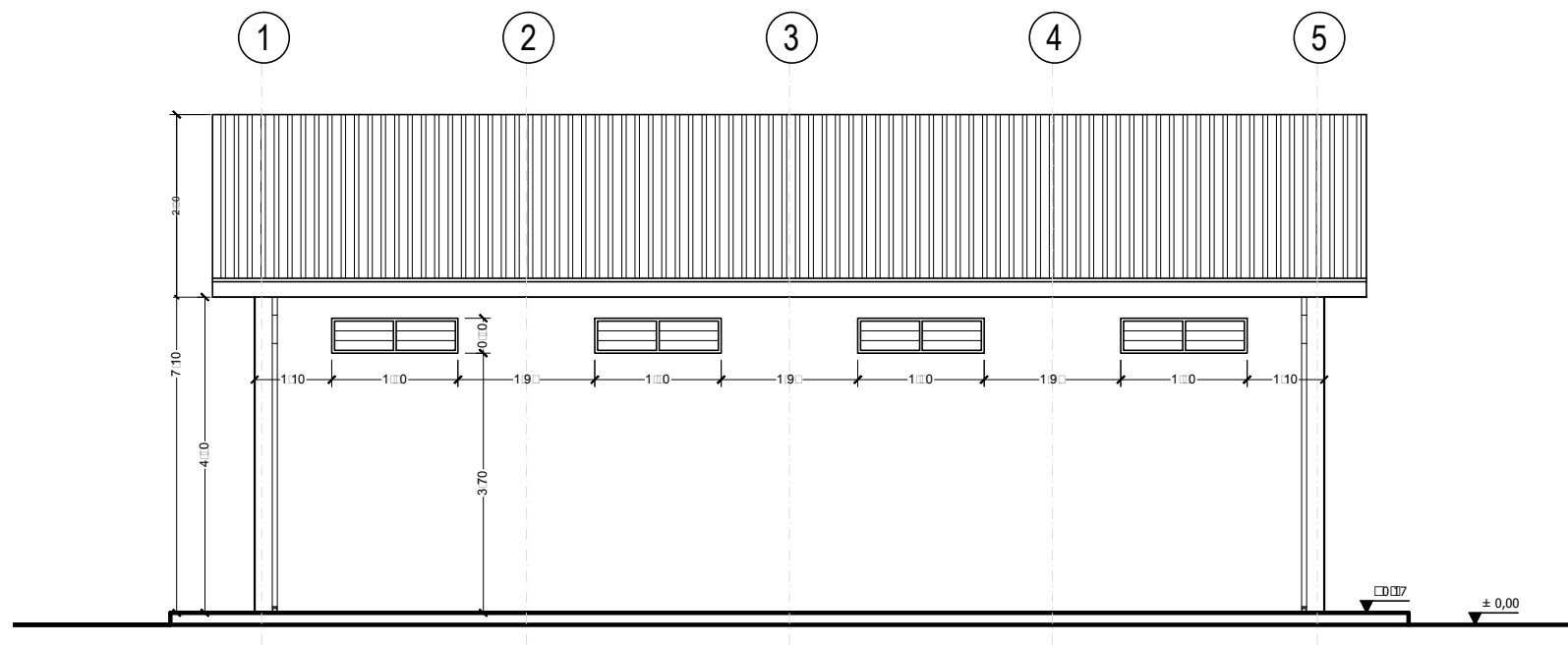


Corte B - B'
Esc. 1:100

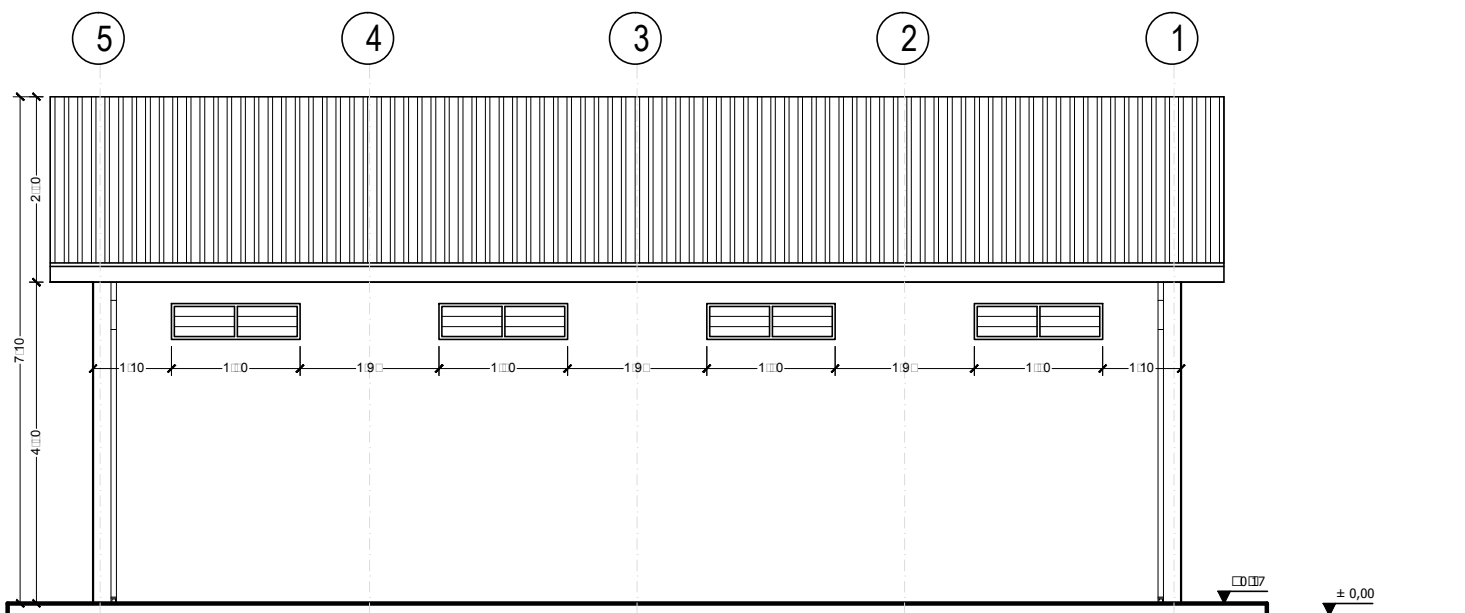
REVISIÓN NÚMERO :	FECHA :	ELABORADO POR:	APROBADO POR:	UBICACION:		PROPIETARIO:	OBRA:						
				DEPARTAMENTO		BENI	ACIUMIENTOS PETROLIFEROS FISCALES BOLIVIANOS	PROYECTO CONSTRUCCION DE OBRAS CIVILES COMPLEMENTARIAS DE ESR RIBERALTA					
				PROVINCIA		VACA DIEZ	GERENCIA DE REDES DE GAS DUCTOS DIRECCION GAS VIRTUAL	DESCRIPCIÓN: PLANOS GALPÓN					
DIMENSIONES EXPRESADAS EN METROS				MUNICIPIO	RIBERALTA	ESPECIALIDAD:	ARQUITECTURA	FECHA:	AGOSTO/2017	ESCALA:	INDICADAS	LÁMINA:	1/□



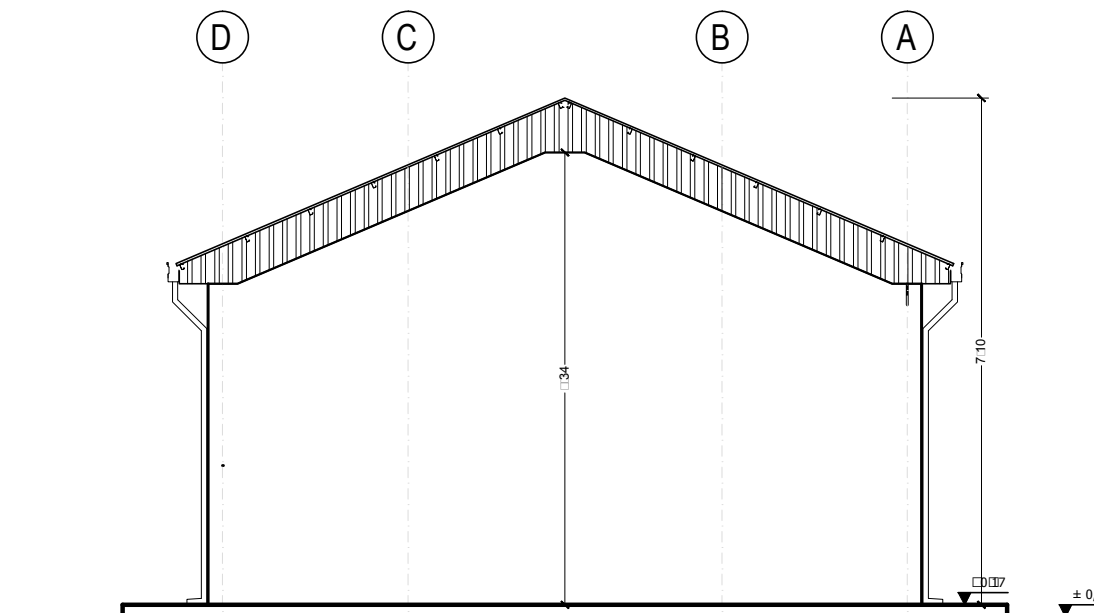
Elevación Frontal
Esc. 1:100




Elevación Lateral
Esc. 1:100

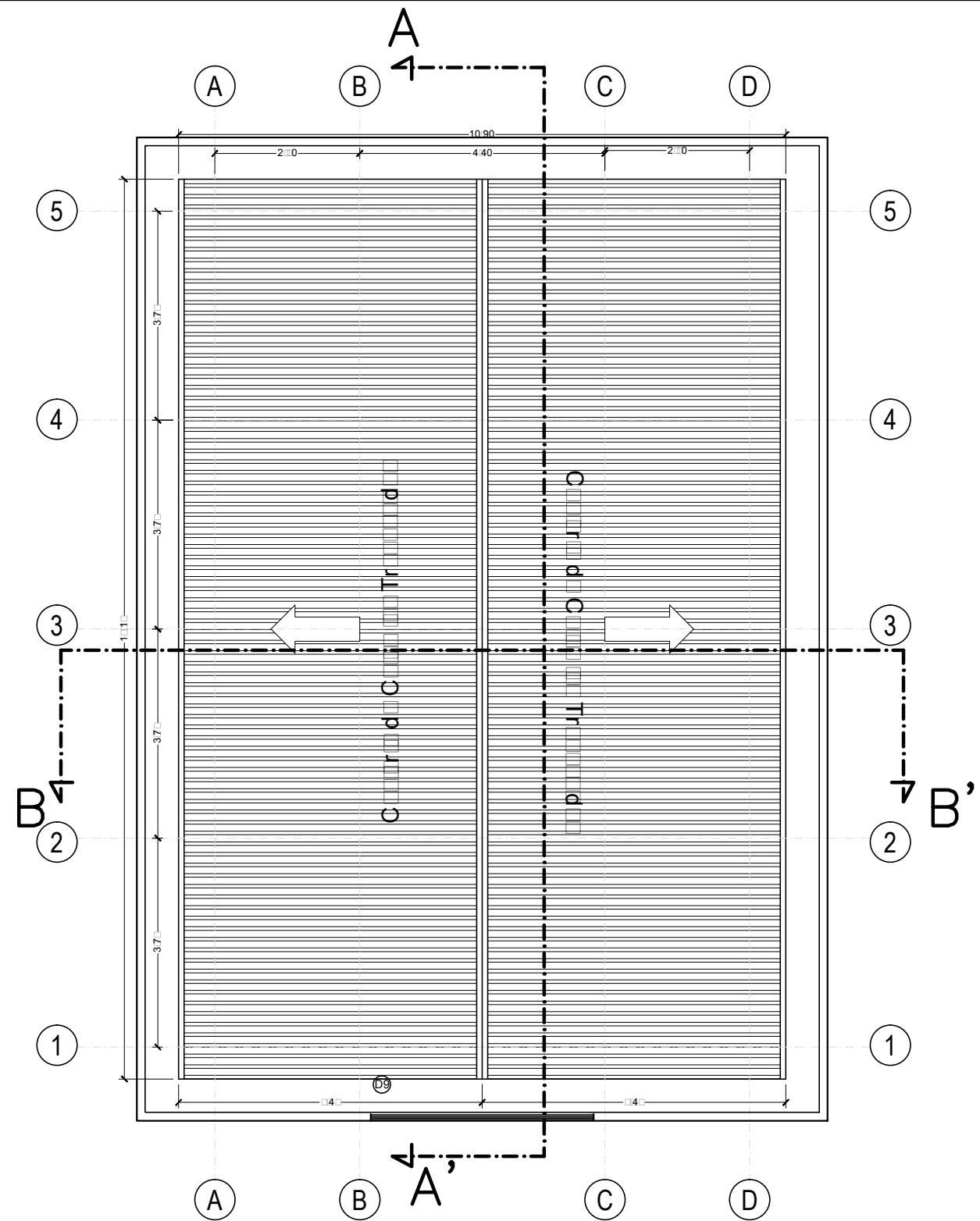


Elevación Lateral
Esc. 1:100

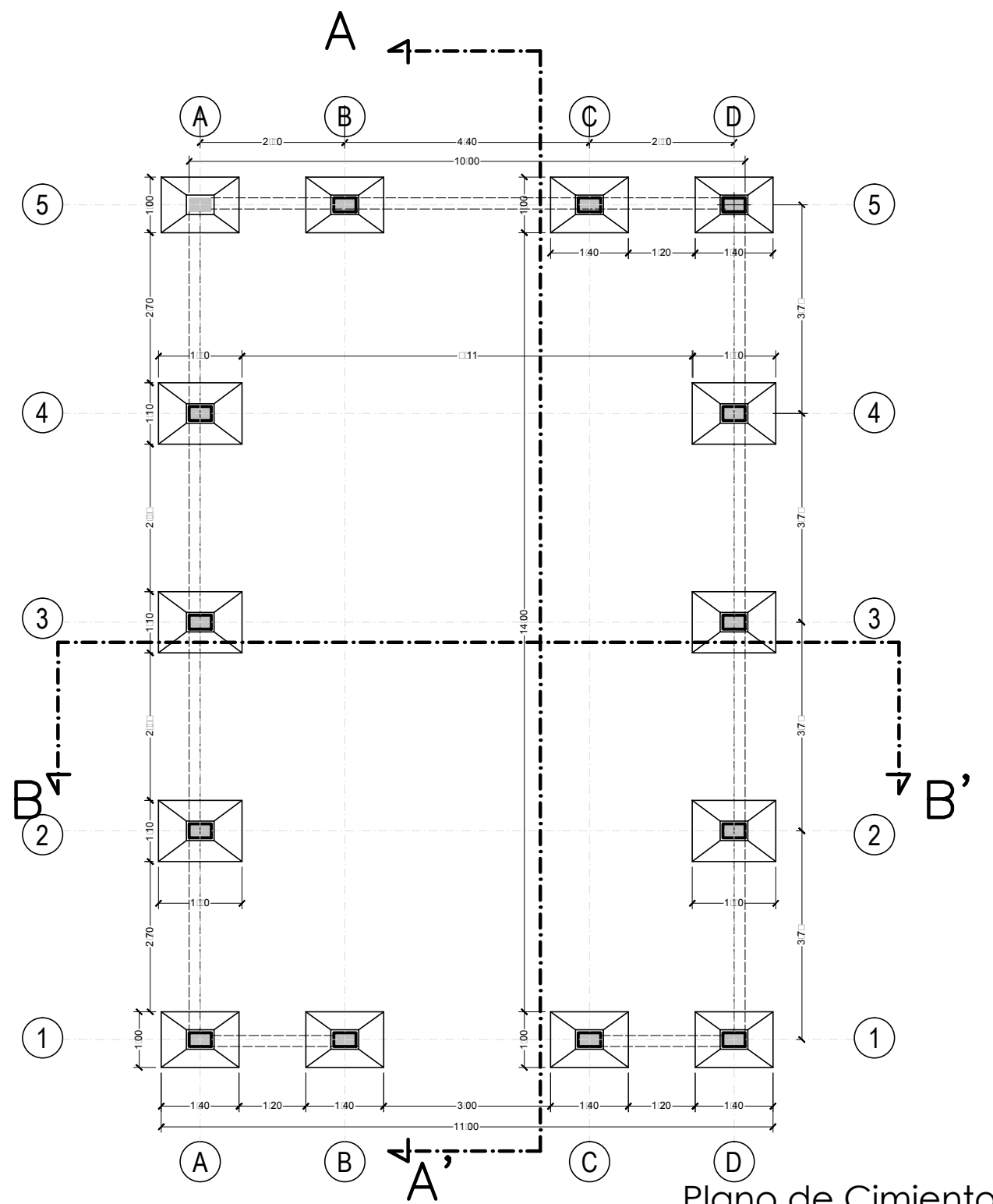


Elevación Posterior
Esc. 1:100


REVISIÓN NÚMERO :	FECHA :	ELABORADO POR:	APROBADO POR:	UBICACION:		PROPIETARIO:	OBRA:			
				DEPARTAMENTO		BENI	ACIOMETOS PETROLIFEROS FISCALES BOLIVIANOS	PROYECTO CONSTRUCCION DE OBRAS CIVILES COMPLEMENTARIAS DE ESR RIBERALTA		
				PROVINCIA		VACA DIEZ	GERENCIA DE REDES DE GAS DUCTOS DIRECCION GAS VIRTUAL	DESCRIPCIÓN: PLANOS GALPÓN		
DIMENSIONES EXPRESADAS EN METROS				MUNICIPIO	RIBERALTA		ESPECIALIDAD: ARQUITECTURA	FECHA: AGOSTO/2017	ESCALA: INDICADAS	LÁMINA: 2/□



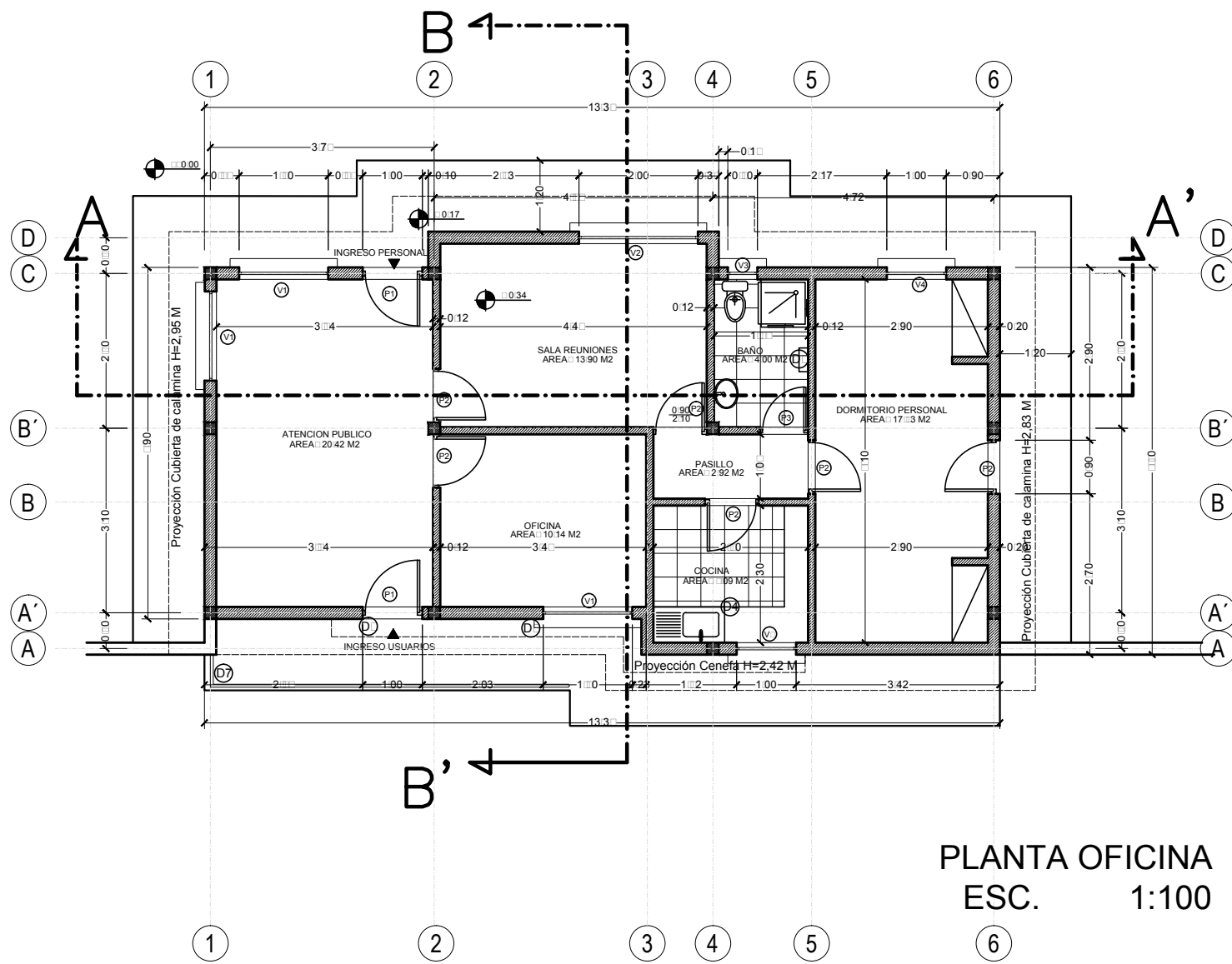
Plano de Techos
Esc. 1:100



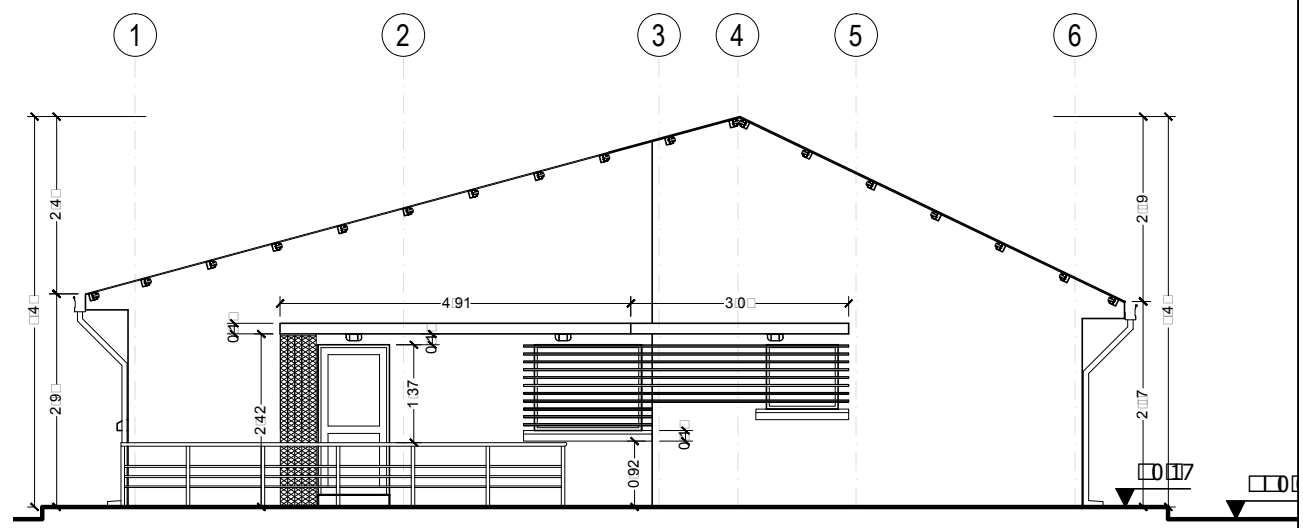
Plano de Cimientos
Esc. 1:100

REVISIÓN NÚMERO :	FECHA :	ELABORADO POR:	APROBADO POR:	UBICACION:	 <p>La fuerza que transforma Bolivia</p>	PROPIETARIO:	OBRA:			
				DEPARTAMENTO		BENI	ACIEMENTOS PETROLIFEROS FISCALES BOLIVIANOS	PROYECTO CONSTRUCCION DE OBRAS CIVILES COMPLEMENTARIAS DE ESR RIBERALTA		
				PROVINCIA		VACA DIEZ	GERENCIA DE REDES DE GAS DUCTOS DIRECCION GAS VIRTUAL	DESCRIPCIÓN: PLANOS GALPÓN		
				MUNICIPIO	RIBERALTA		ESPECIALIDAD: ARQUITECTURA	FECHA: AGOSTO/2017	ESCALA: INDICADAS	LÁMINA: □□

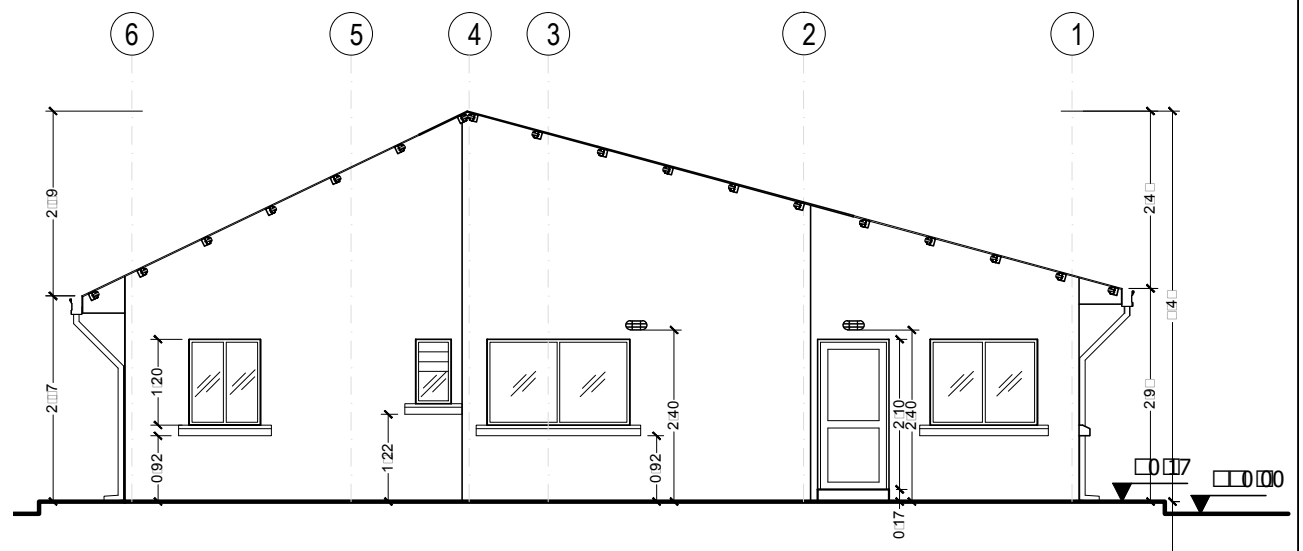
DIMENSIONES EXPRESADAS EN METROS




PLANTA OFICINA
ESC. 1:100

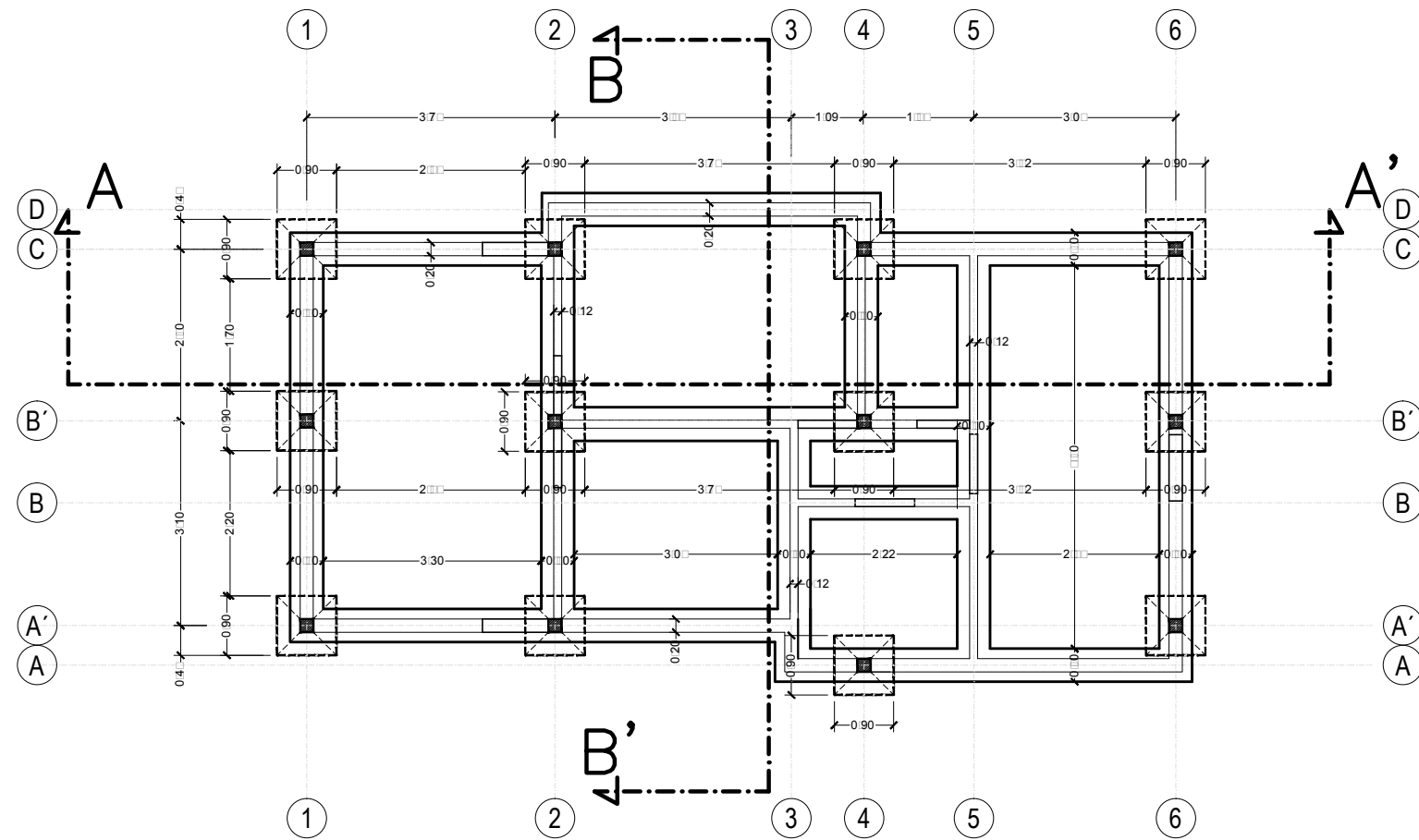


ELEVACIÓN FRONTAL
ESC. 1:100

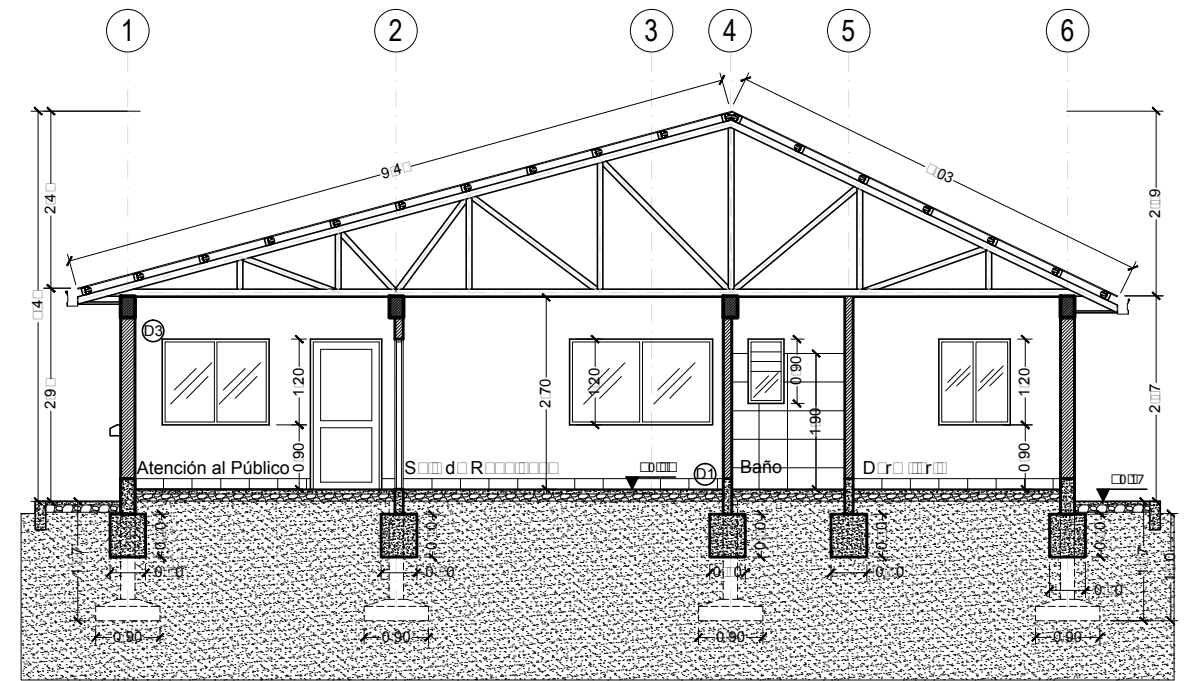


ELEVACIÓN POSTERIOR
ESC. 1:100

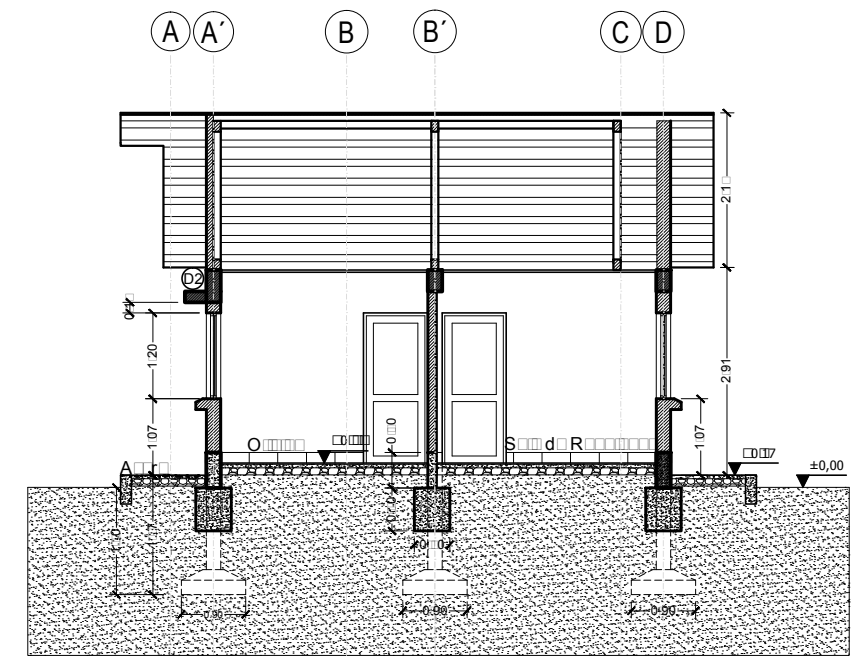
REVISIÓN NÚMERO :	FECHA :	ELABORADO POR:	APROBADO POR:	UBICACION:	PROPIETARIO:	OBRA:
				DEPARTAMENTO BENI	 YACIMIENTOS PETROLIFEROS FISCALES BOLIVIANOS GERENCIA DE REDES DE GAS Y DUCTOS DIRECCION GAS VIRTUAL	PROYECTO CONSTRUCCION DE OBRAS CIVILES COMPLEMENTARIAS DE ESR RIBERALTA
				PROVINCIA VACA DIEZ		DESCRIPCIÓN:
				MUNICIPIO RIBERALTA		PLANOS OFICINA
DIMENSIONES EXPRESADAS EN METROS						ESPECIALIDAD: ARQUITECTURA
						FECHA: FEBRERO/2017
						ESCALA: INDICADAS
						LÁMINA: 1/C



PLANO DE CIMIENTOS
ESC. 1:100

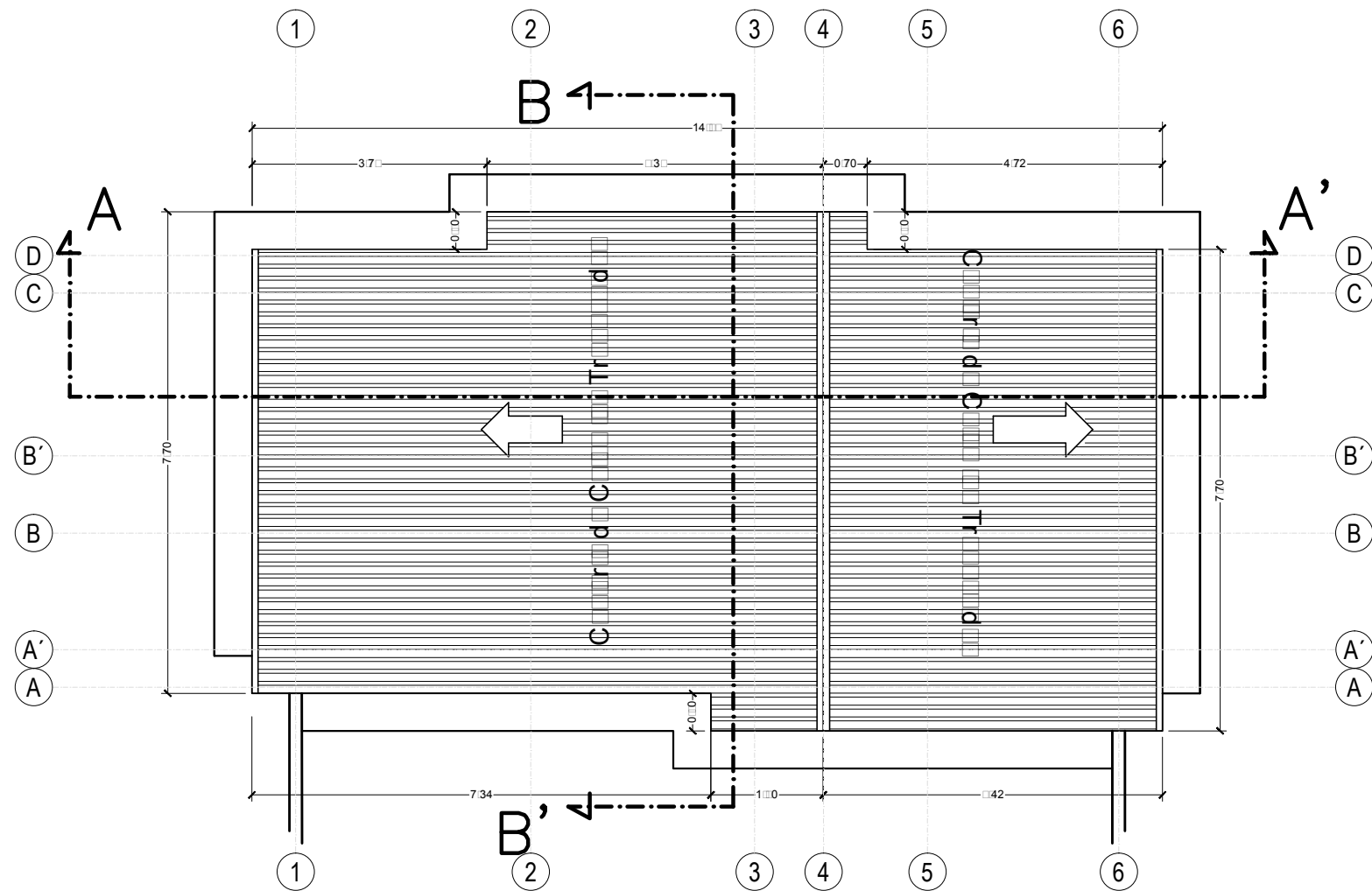


CORTE A A"
ESC. 1:100

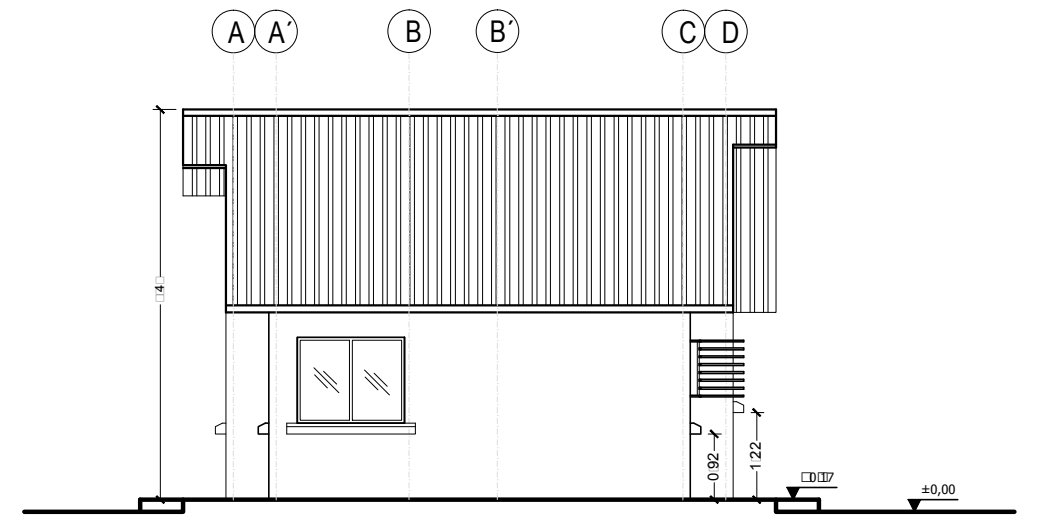


CORTE B B"
ESC. 1:100

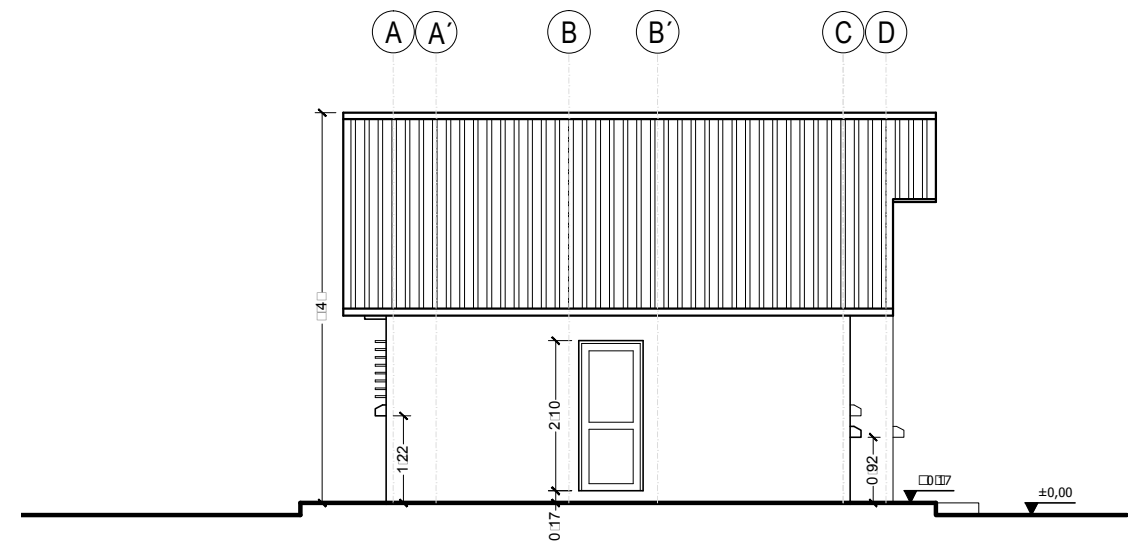
REVISIÓN NÚMERO :	FECHA :	ELABORADO POR:	APROBADO POR:	UBICACION:		PROPIETARIO:	OBRA:		
				DEPARTAMENTO BENI		YACIMIENTOS PETROLIFEROS FISCALES BOLIVIANOS	PROYECTO CONSTRUCCION DE OBRAS CIVILES COMPLEMENTARIAS DE ESR RIBERALTA		
				PROVINCIA VACA DIEZ		GERENCIA DE REDES DE GAS Y DUCTOS DIRECCION GAS VIRTUAL	DESCRIPCION: PLANOS OFICINA		
DIMENSIONES EXPRESADAS EN METROS				MUNICIPIO RIBERALTA		ESPECIALIDAD: ARQUITECTURA	FECHA: FEBRERO/2017	ESCALA: INDICADAS	LÁMINA: 2/□




PLANO DE TECHOS
ESC. 1:100

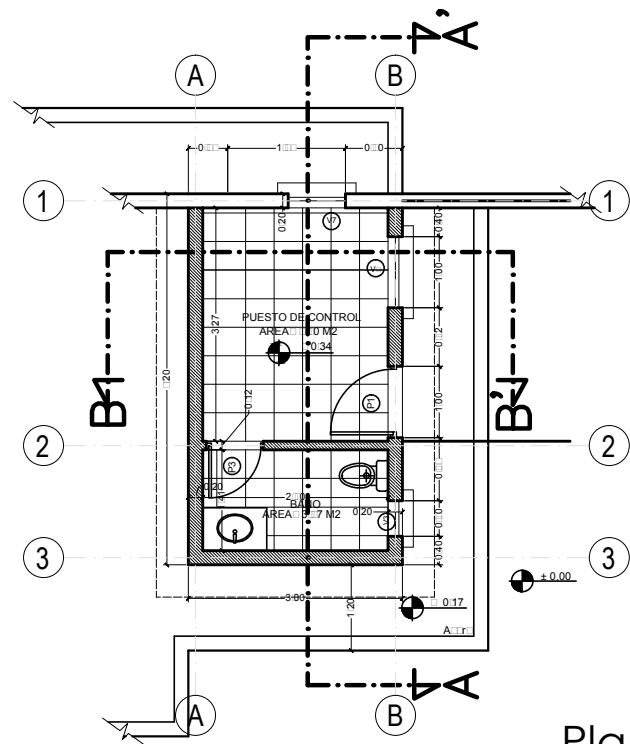


ELEVACIÓN LATERAL
ESC. 1:100

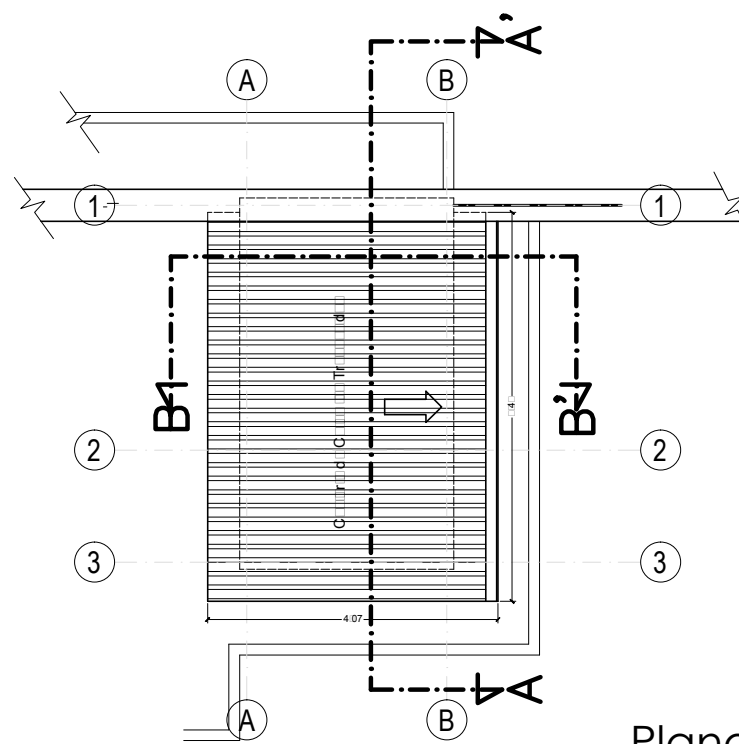


ELEVACIÓN LATERAL
ESC. 1:100

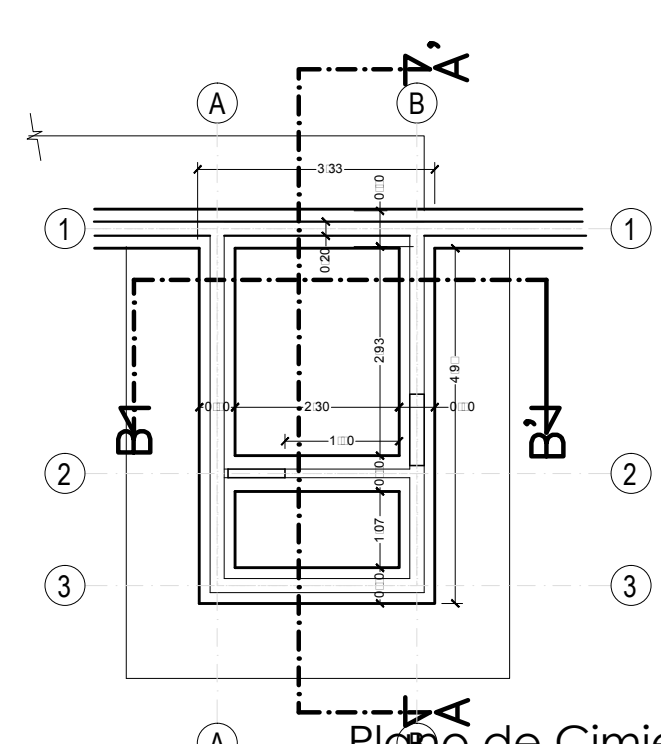
REVISIÓN NÚMERO :	FECHA :	ELABORADO POR:	APROBADO POR:	UBICACION:	PROPIETARIO:	OBRA:	
				DEPARTAMENTO BENI	 YACIMIENTOS PETROLIFEROS FISCALES BOLIVIANOS GERENCIA DE REDES DE GAS Y DUCTOS DIRECCION GAS VIRTUAL	PROYECTO CONSTRUCCION DE OBRAS CIVILES COMPLEMENTARIAS DE ESR RIBERALTA	
				PROVINCIA VACA DIEZ		DESCRIPCIÓN:	PLANOS OFICINA
				MUNICIPIO RIBERALTA		ESPECIALIDAD: ARQUITECTURA	FECHA: FEBRERO/2017
DIMENSIONES EXPRESADAS EN METROS						ESCALA: INDICADAS	LÁMINA: □□



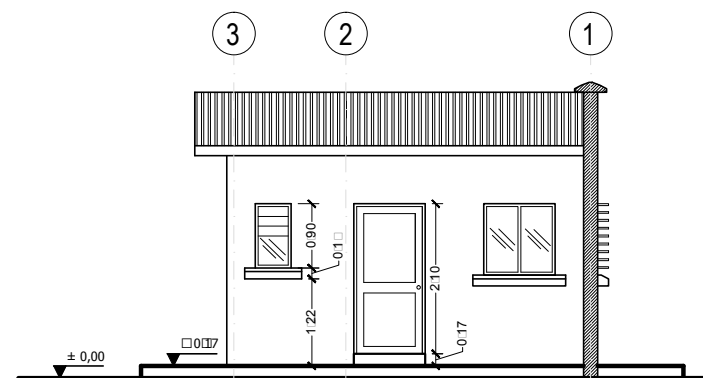
Planta
Esc. 1:100



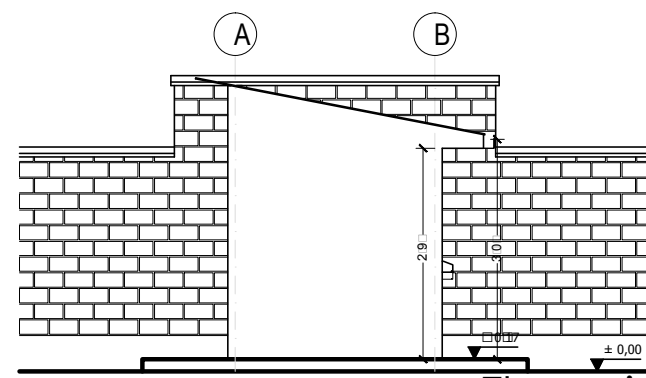
Plano de techos
Esc. 1:100



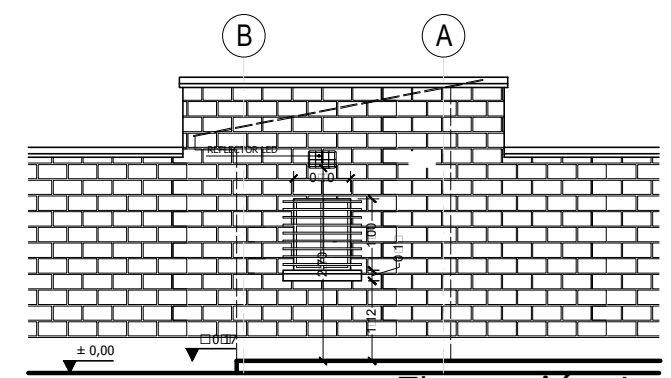
Plano de Cimientos
Esc. 1:100



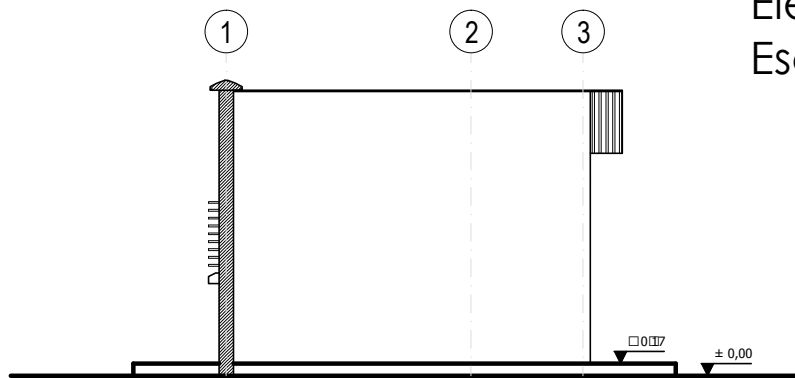
Elevación Frontal
Esc. 1:100



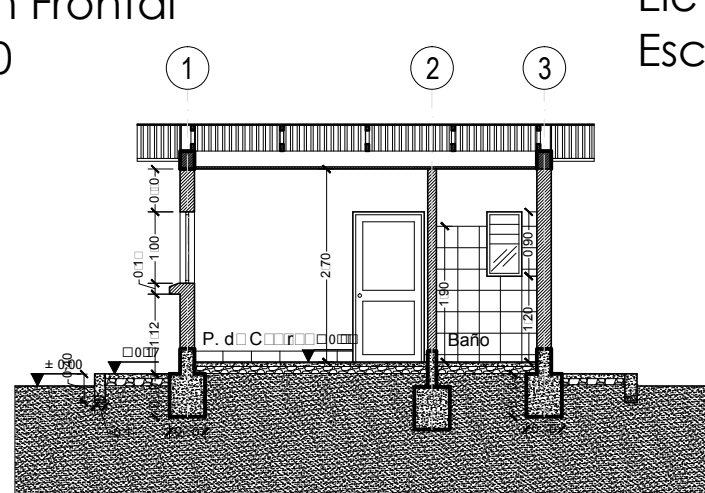
Elevación Lateral
Esc. 1:100



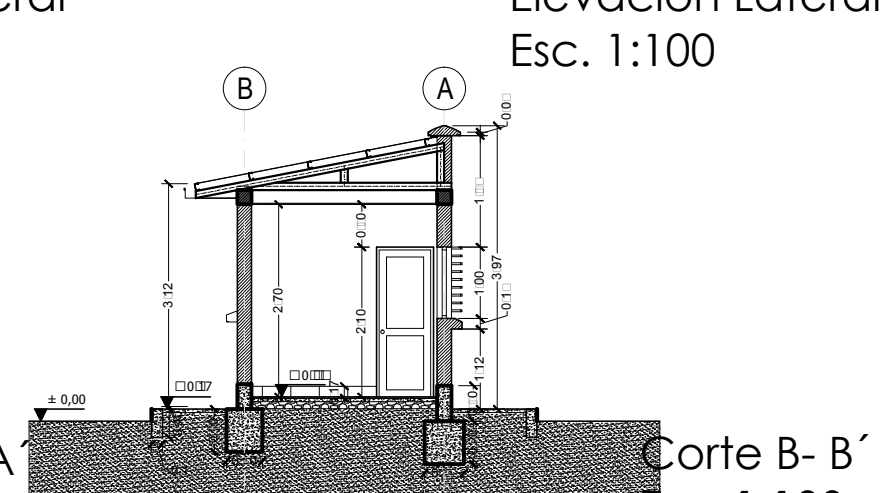
Elevación Lateral
Esc. 1:100



Elevación Posterior
Esc. 1:100



Corte A - A
Esc. 1:100



Corte B- B'
Esc. 1:100

REVISIÓN NÚMERO :	FECHA :	ELABORADO POR:	APROBADO POR:	UBICACION:		PROPIETARIO:	OBRA:		
				DEPARTAMENTO BENI		ACIEMENTOS PETROLIFEROS FISCALES BOLIVIANOS	PROYECTO CONSTRUCCION DE OBRAS CIVILES COMPLEMENTARIAS DE ESR RIBERALTA		
				PROVINCIA VACA DIEZ		GERENCIA DE REDES DE GAS DUCTOS DIRECCION GAS VIRTUAL	DESCRIPCION: PLANOS PUESTO DE CONTROL		
DIMENSIONES EXPRESADAS EN METROS				MUNICIPIO RIBERALTA		ESPECIALIDAD: ARQUITECTURA	FECHA: AGOSTO/2017	ESCALA: INDICADAS	LÁMINA: 1/1