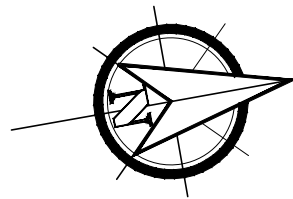

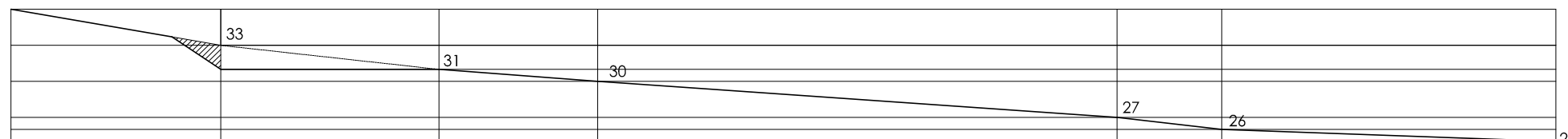
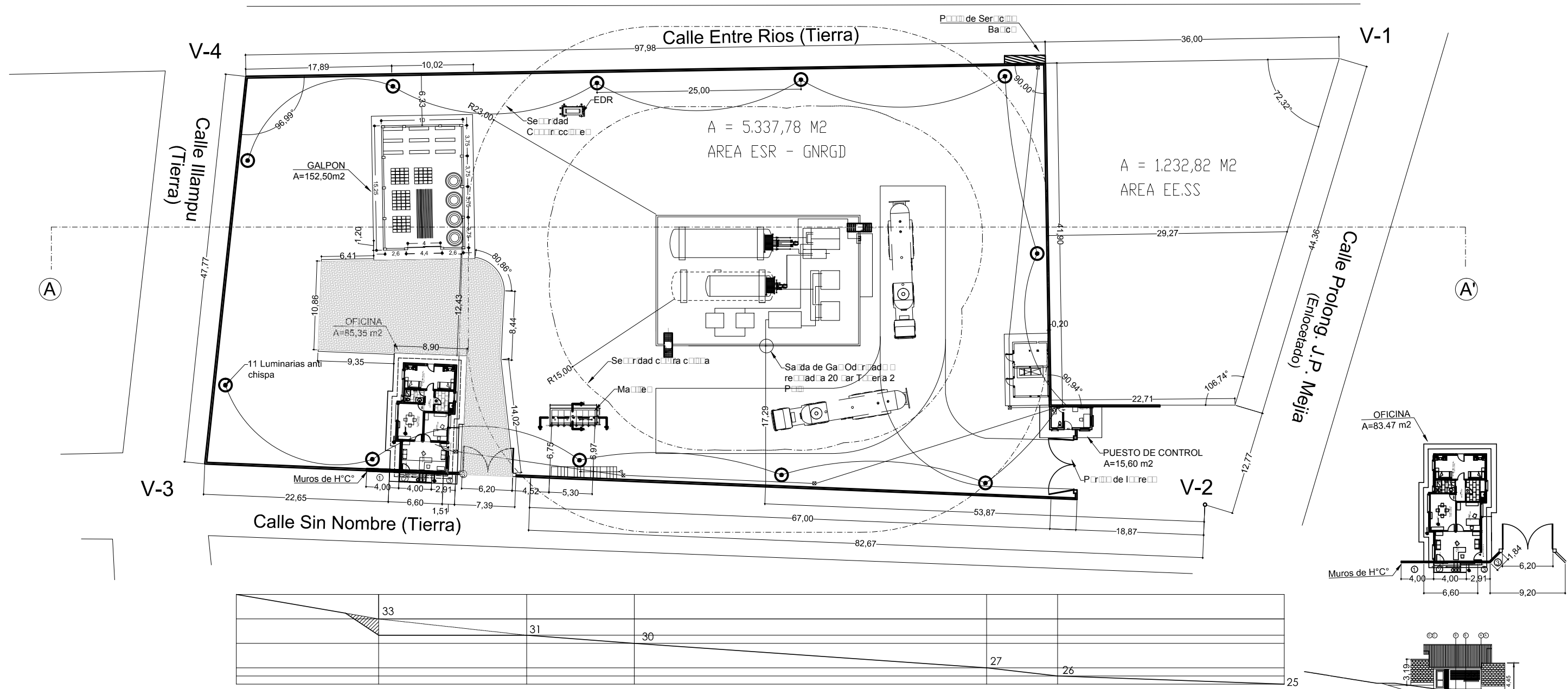


PLANTA GENERAL
E/c. 1/50



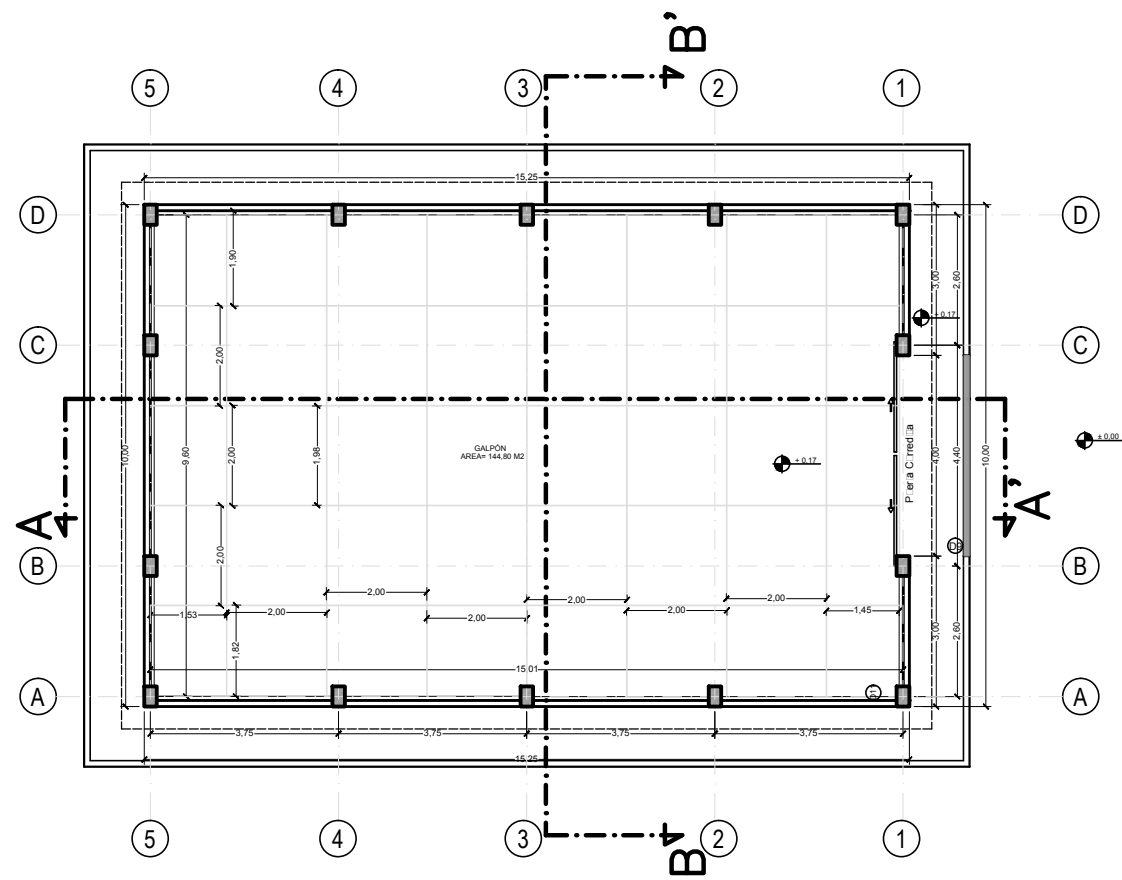
ESR COPACABANA
AREA TOTAL LOTE
A = 6.570.60 m²



FACADA FRONTAL OFICINA
E/c. 1/50

CARACTERISTICAS PRINCIPALES:	
AREA DEL LOTE TOTAL	6.570,60 M ²
AREA DEL LOTE DESTINADA A LA ESR	5.337,78 M ²
AREA DEL LOTE DESTINADA A LA EE.SS.	1.232,82 M ²
OFICINA	85,35 M ²
GALPON	152,50 M ²
PUESTO CONTROL	15,60 M ²

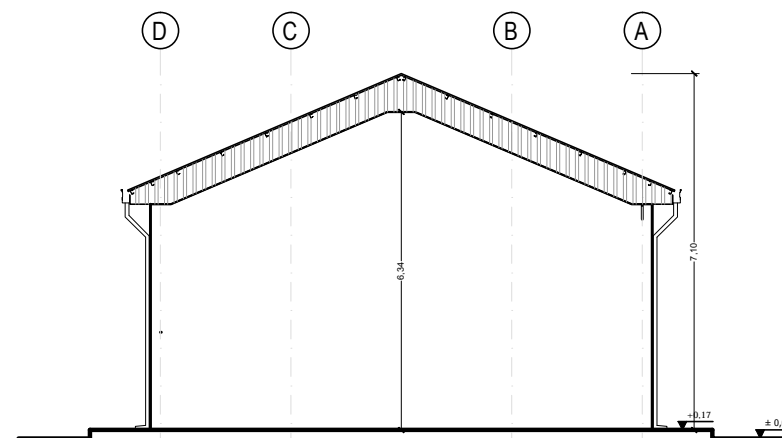
REVISIÓN NÚMERO :	FECHA :	ELABORADO POR □	APROBADO POR □	UBICACION:		PROPIETARIO:	OBRA:		
				DEPARTAMENTO		LA PAZ	YACIMIENTOS PETROLIFEROS FISCALES BOLIVIANOS	PROYECTO CONSTRUCCION DE OBRAS CIVILES COMPLEMENTARIAS DE ESR COPACABANA	
				PROVINCIA		MANCO APAC	GERENCIA DE REDES DE GAS Y DUCTOS DIRECCION GAS VIRTUAL	DESCRIPCION:	
DIMENSIONES EXPRESADAS EN METROS				MUNICIPIO	COPACABANA		PLANTA GENERAL		
						ESPECIALIDAD:	FECHA:	ESCALA:	LÁMINA:
						ARQUITECTURA	MARZO/2017	INDICADAS	1/1



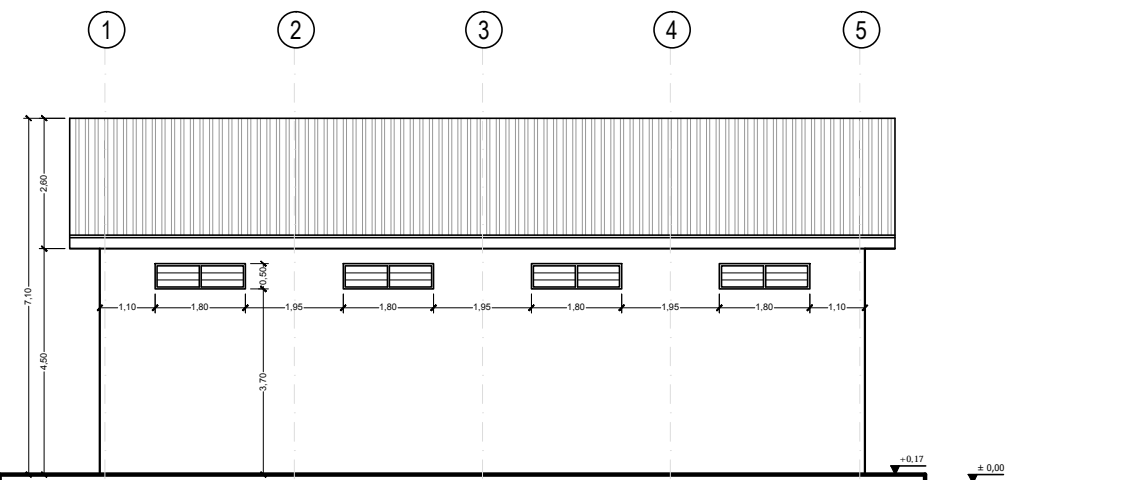
PLANTA GALPÓN
ESC. 1/150



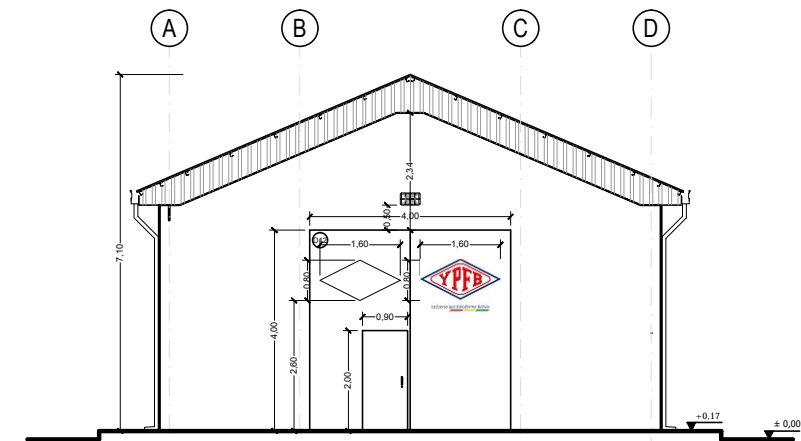
ELEVACION LATERAL
ESC. 1/150



ELEVACIÓN POSTERIOR
ESC. 1/150

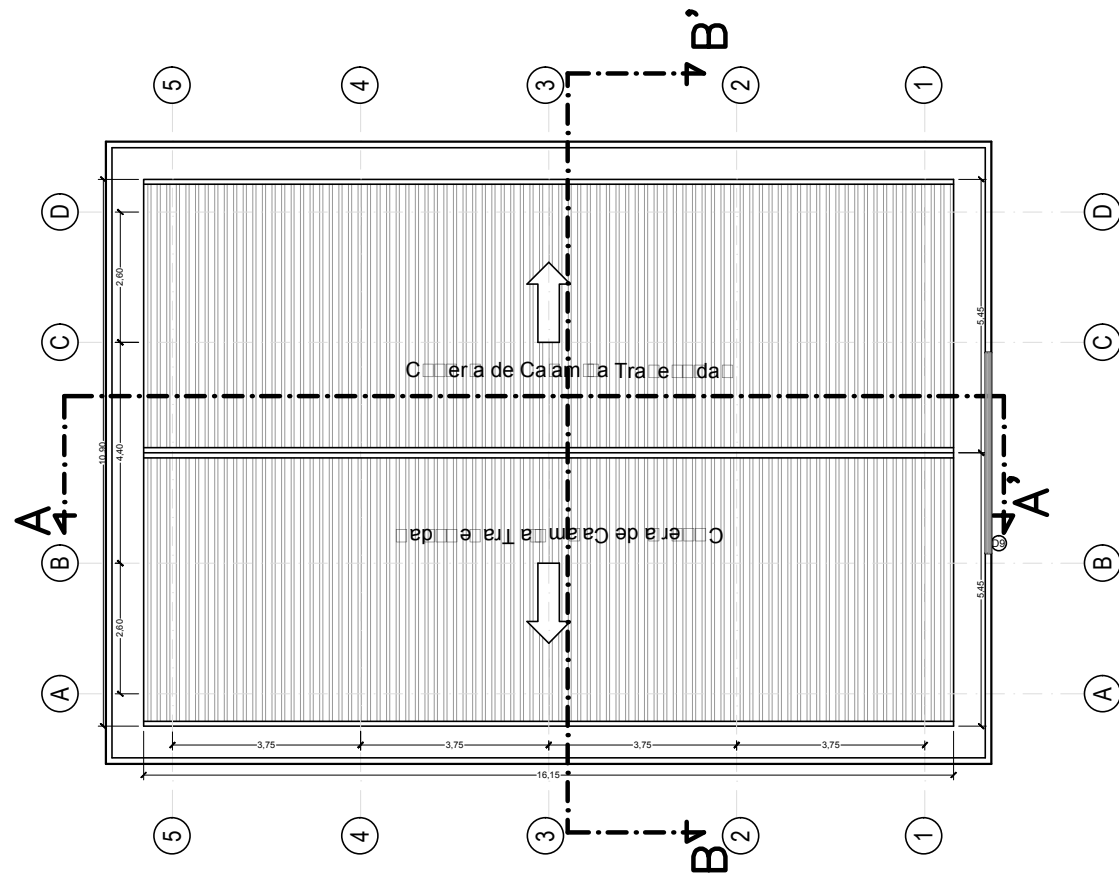


ELEVACIÓN LATERAL
ESC. 1/150

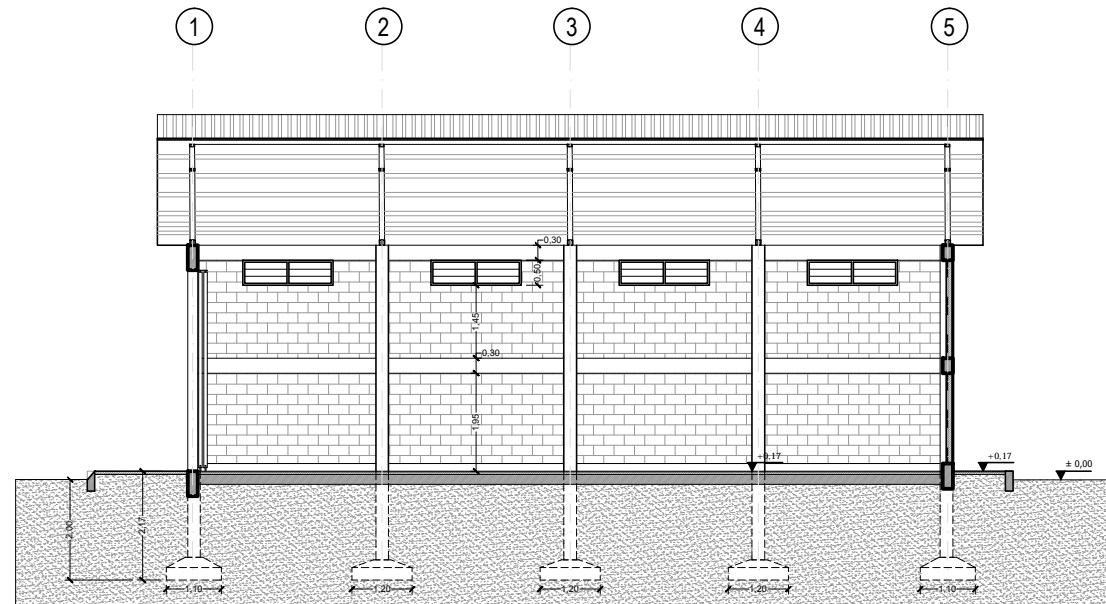


ELEVACIÓN FRONTAL
ESC. 1/150

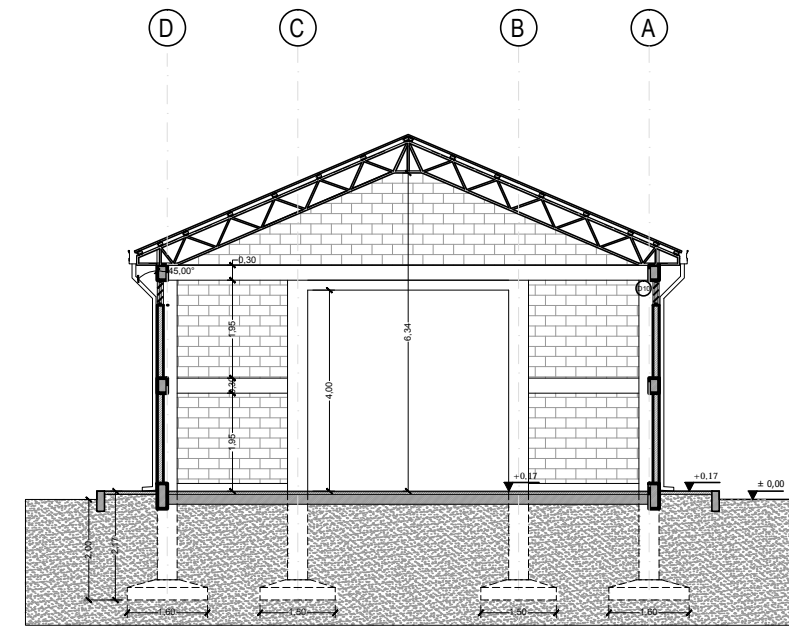
REVISIÓN NÚMERO :	FECHA :	ELABORADO POR □	APROBADO POR □	UBICACION:		PROPIETARIO:	OBRA:		
				DEPARTAMENTO		YACIMIENTOS PETROLIFEROS FISCALES BOLIVIANOS	PROYECTO CONSTRUCCION DE OBRAS CIVILES COMPLEMENTARIAS DE ESR COPACABANA		
				PROVINCIA		GERENCIA DE REDES DE GAS Y DUCTOS DIRECCION GAS VIRTUAL	DESCRIPCIÓN:		
DIMENSIONES EXPRESADAS EN METROS				MUNICIPIO			PLANOS GALPÓN		
				COPACABANA		ESPECIALIDAD:	FECHA:	ESCALA:	LÁMINA:
						ARQUITECTURA	MARZO/2017	INDICADAS	1/2



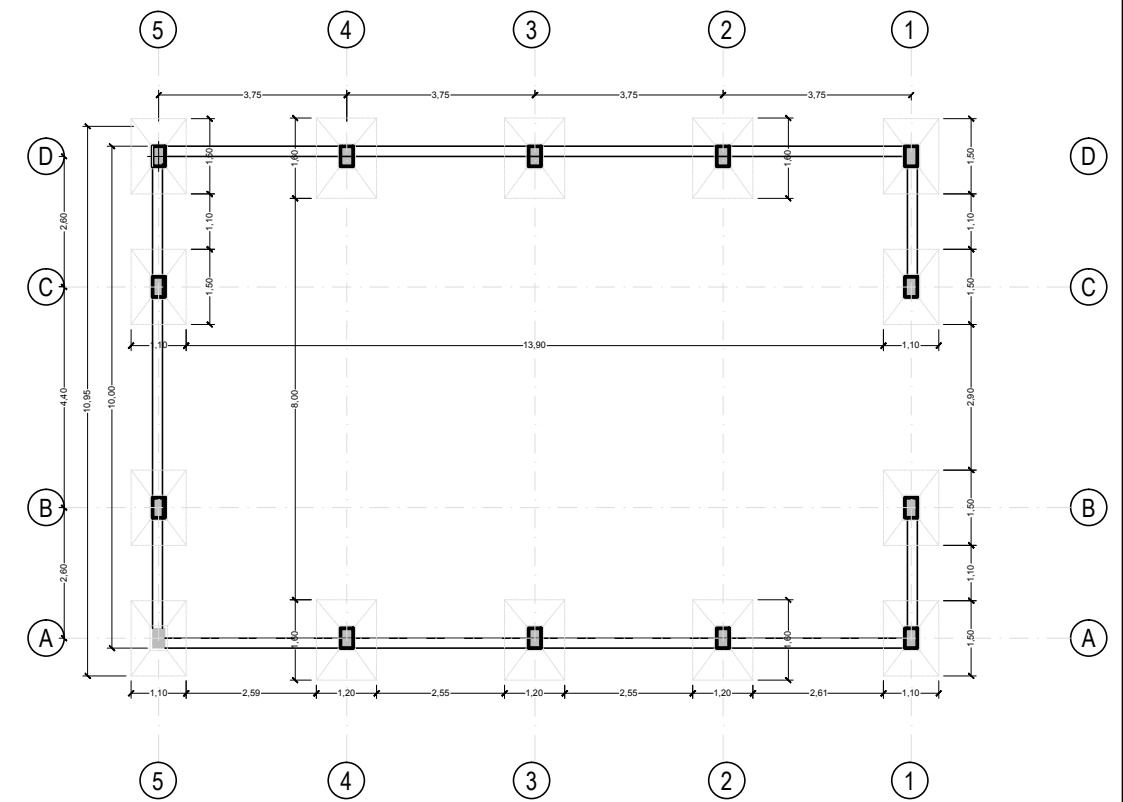
PLANO DE TECHOS
ESC. 1:150



CORTE A - A'
ESC. 1:150



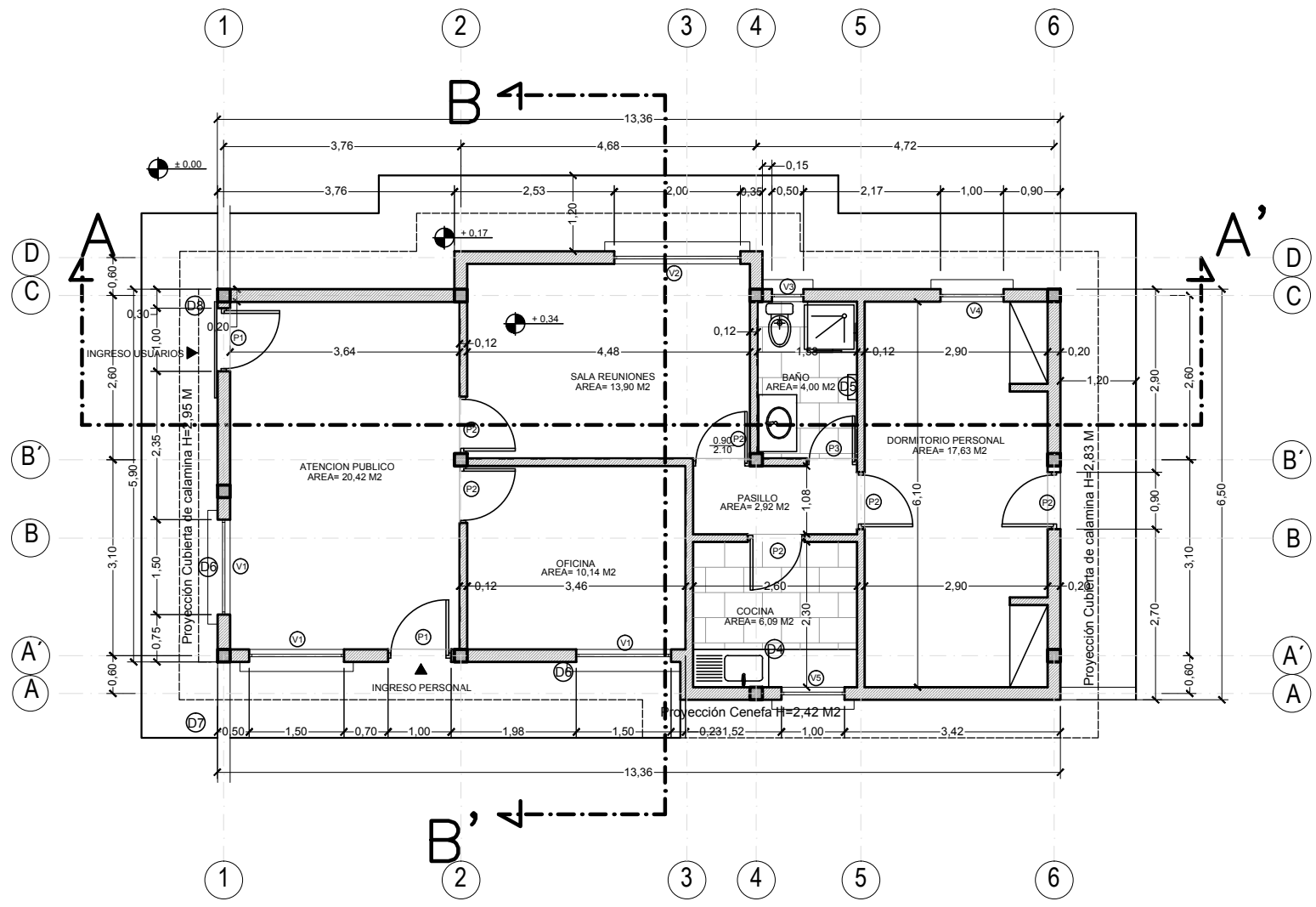
CORTE B-B'
ESC. 1:150



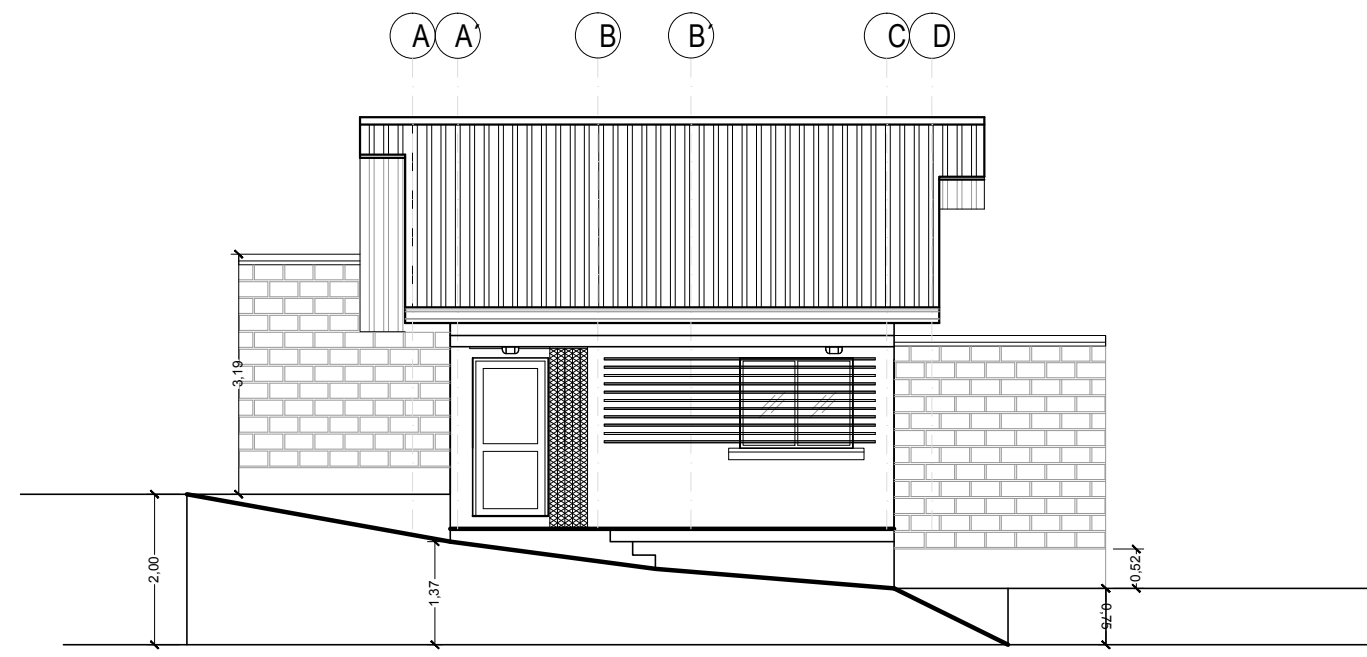
PLANO DE CIMIENTOS
ESC. 1:150

REVISIÓN NÚMERO :	FECHA :	ELABORADO POR □	APROBADO POR □	UBICACION:	PROPIETARIO:	OBRA:			
				DEPARTAMENTO LA PA □	YACIMIENTOS PETROLIFEROS FISCALES BOLIVIANOS	PROYECTO CONSTRUCCION DE OBRAS CIVILES COMPLEMENTARIAS DE ESR COPACABANA			
				PROVINCIA MANCO □APAC	GERENCIA DE REDES DE GAS Y DUCTOS DIRECCION GAS VIRTUAL	DESCRIPCIÓN:			
				MUNICIPIO COPACABANA		PLANOS GALPÓN			
DIMENSIONES EXPRESADAS EN METROS						ESPECIALIDAD: ARQUITECTURA	FECHA: MARZO/2017	ESCALA: INDICADAS	LÁMINA: 2/2

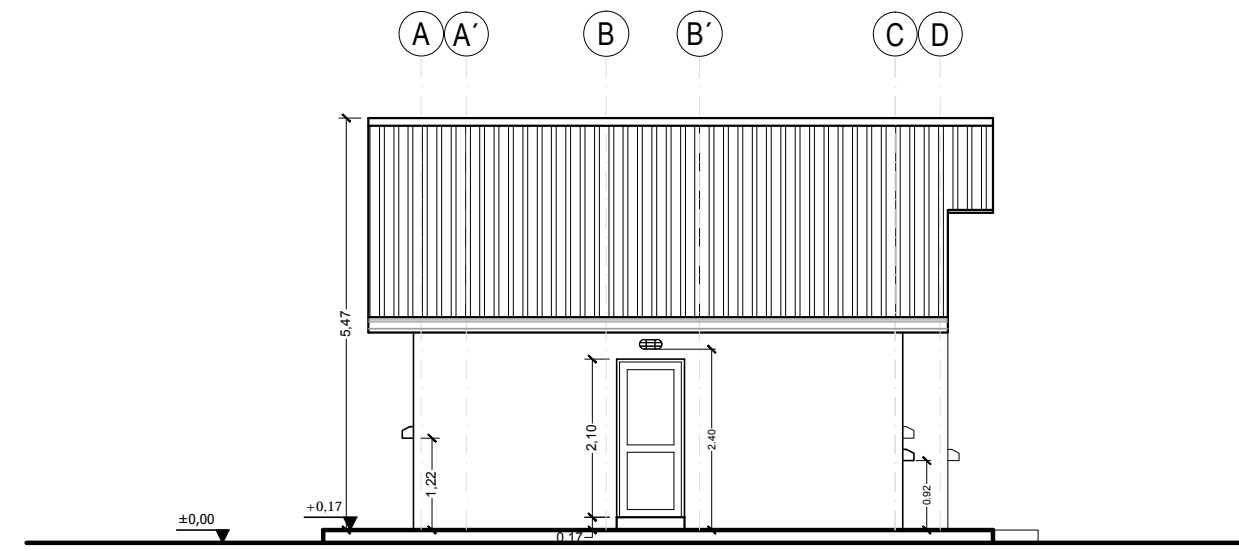




PLANTA OFICINA
ESC. 1:100

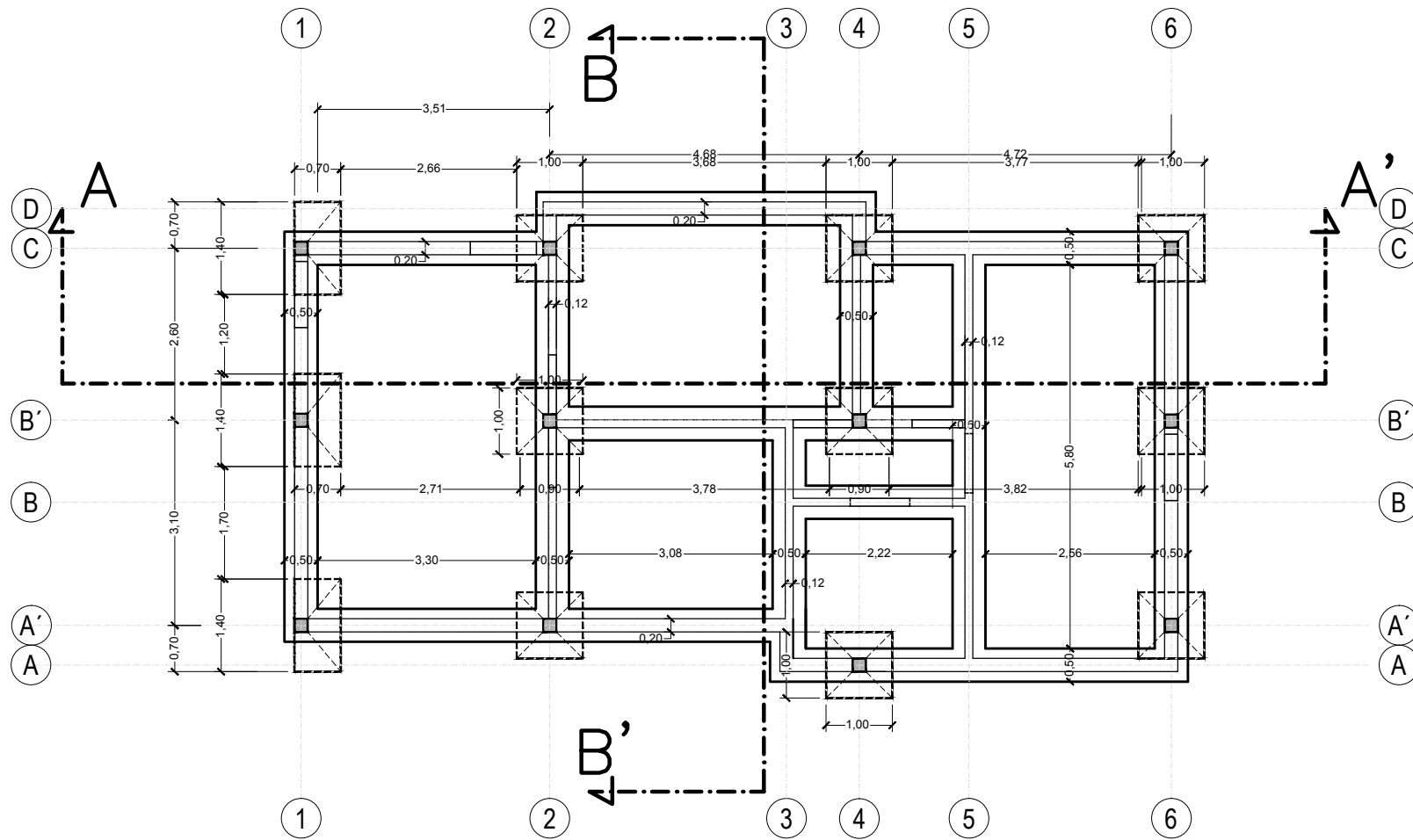


ELEVACIÓN FRONTAL
ESC. 1:100

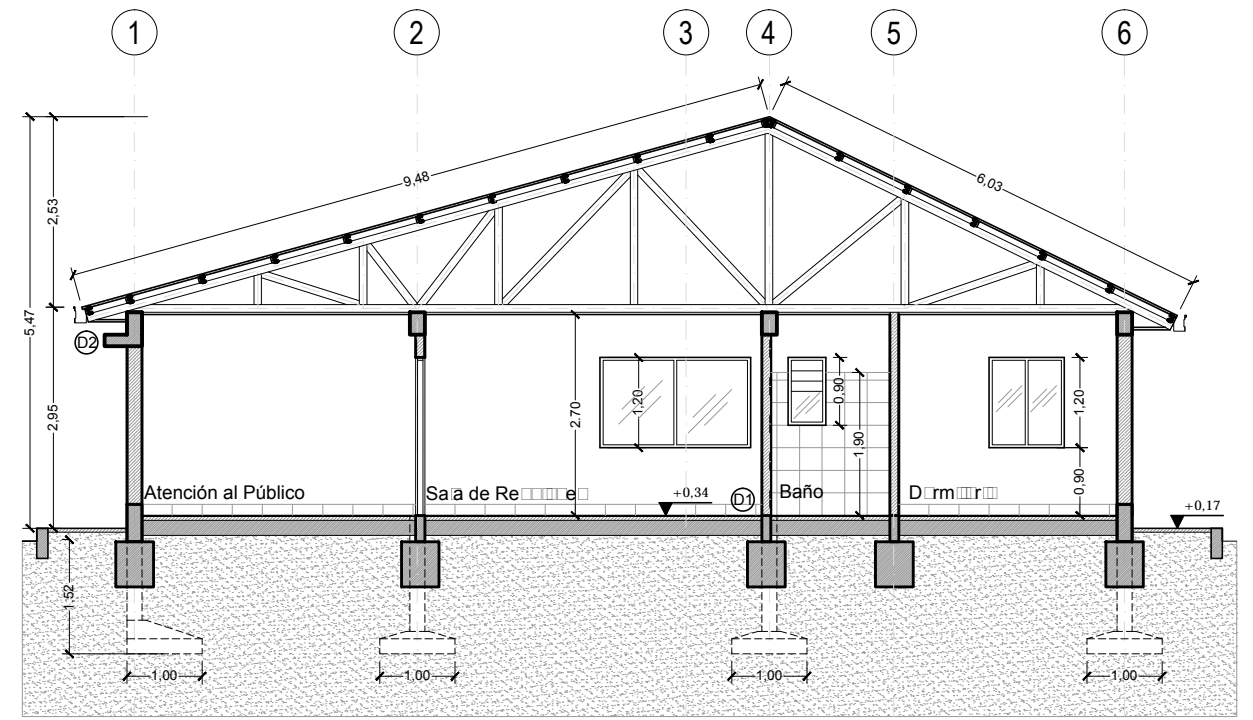


ELEVACIÓN POSTERIOR
ESC. 1:100

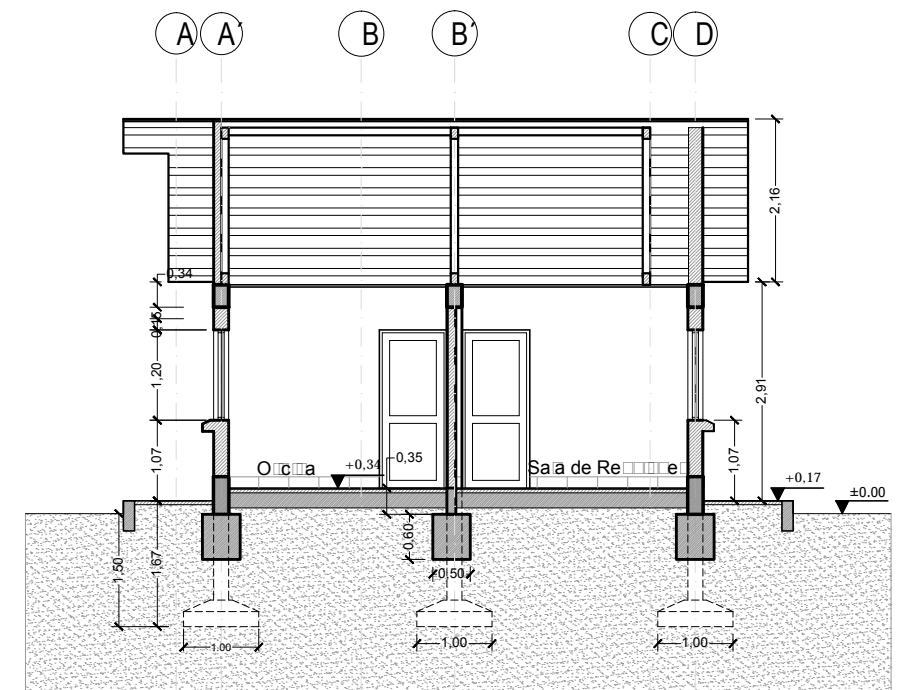
REVISIÓN NÚMERO :	FECHA :	ELABORADO POR □	APROBADO POR □	UBICACION:		PROPIETARIO:	OBRA:	
				DEPARTAMENTO	LA PA □	YACIMIENTOS PETROLIFEROS FISCALES BOLIVIANOS GERENCIA DE REDES DE GAS Y DUCTOS DIRECCION GAS VIRTUAL	PROYECTO CONSTRUCCION DE OBRAS CIVILES COMPLEMENTARIAS DE ESR COPACABANA	
				PROVINCIA	MANCO □APAC		DESCRIPCIÓN:	PLANOS OFICINA
				MUNICIPIO	COPACABANA		ESPECIALIDAD:	ARQUITECTURA
DIMENSIONES EXPRESADAS EN METROS						FECHA: MARZO/2017	ESCALA: INDICADAS	LÁMINA: 1/3




PLANO DE CIMIENTOS
ESC. 1:100

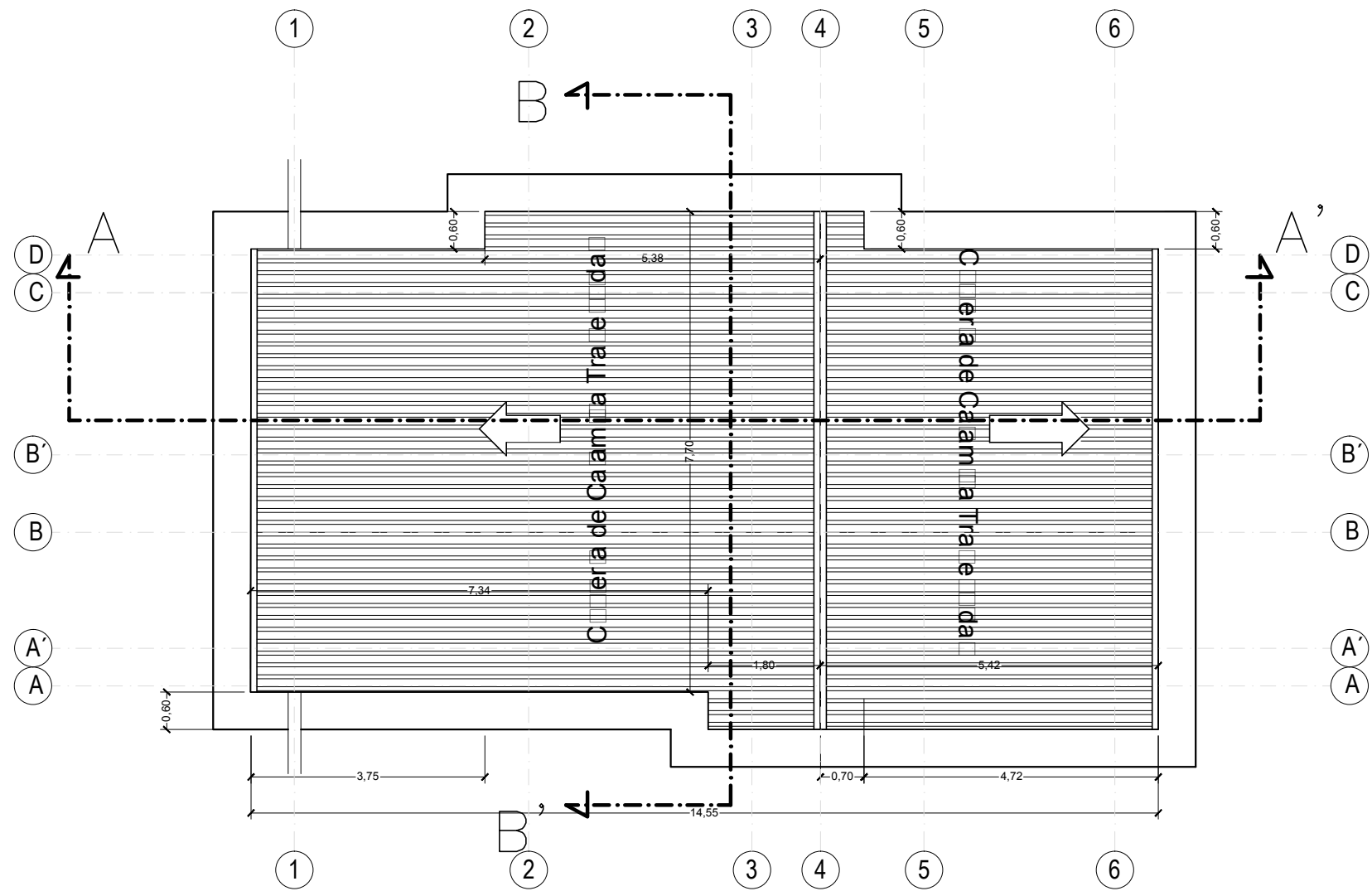


CORTE A - A"
ESC. 1:100

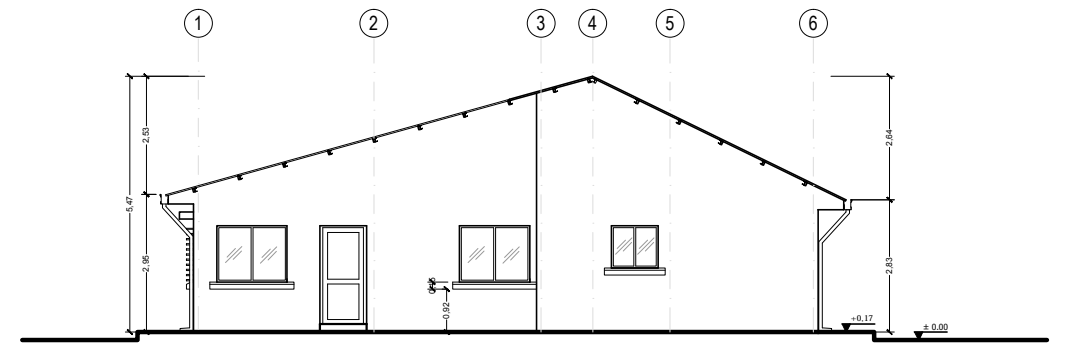


CORTE B - B"
ESC. 1:100

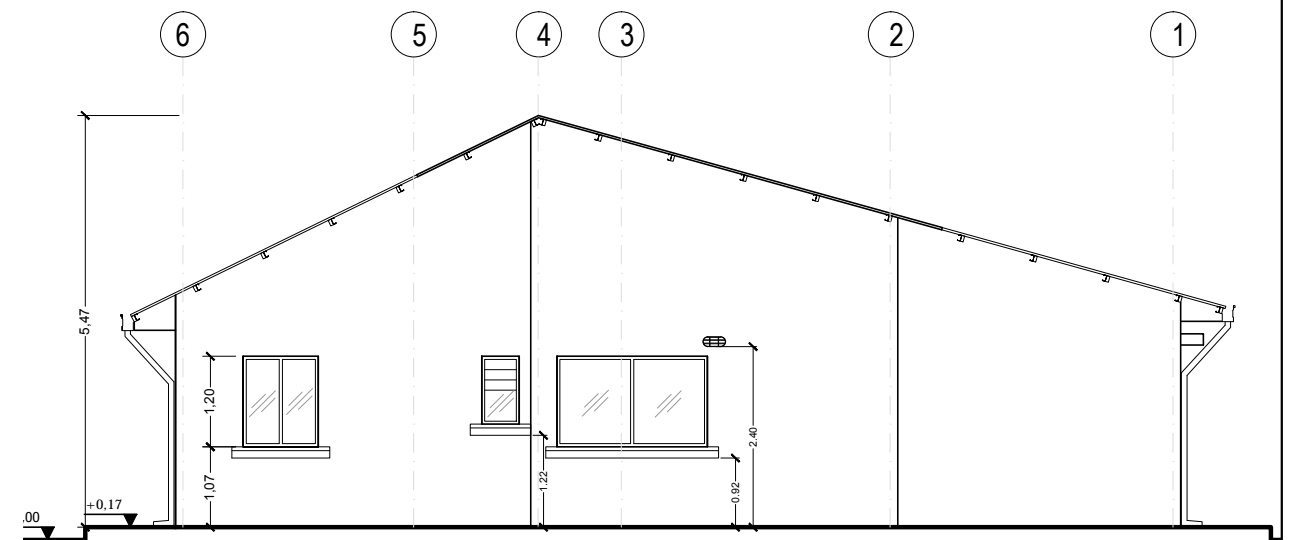
REVISIÓN NÚMERO : FECHA :		ELABORADO POR □		APROBADO POR □		UBICACION:		PROPIETARIO:		OBRA:			
						DEPARTAMENTO LA PA □		 YACIMIENTOS PETROLIFEROS FISCALES BOLIVIANOS GERENCIA DE REDES DE GAS Y DUCTOS DIRECCION GAS VIRTUAL		PROYECTO CONSTRUCCION DE OBRAS CIVILES COMPLEMENTARIAS DE ESR COPACABANA			
						PROVINCIA MANCO □APAC				DESCRIPCIÓN:			
						MUNICIPIO COPACABANA				PLANOS OFICINA			
DIMENSIONES EXPRESADAS EN METROS									ESPECIALIDAD: ARQUITECTURA		FECHA: MARZO/2017	ESCALA: INDICADAS	LÁMINA: 2/3



PLANO DE TECHOS
ESC. 1/100



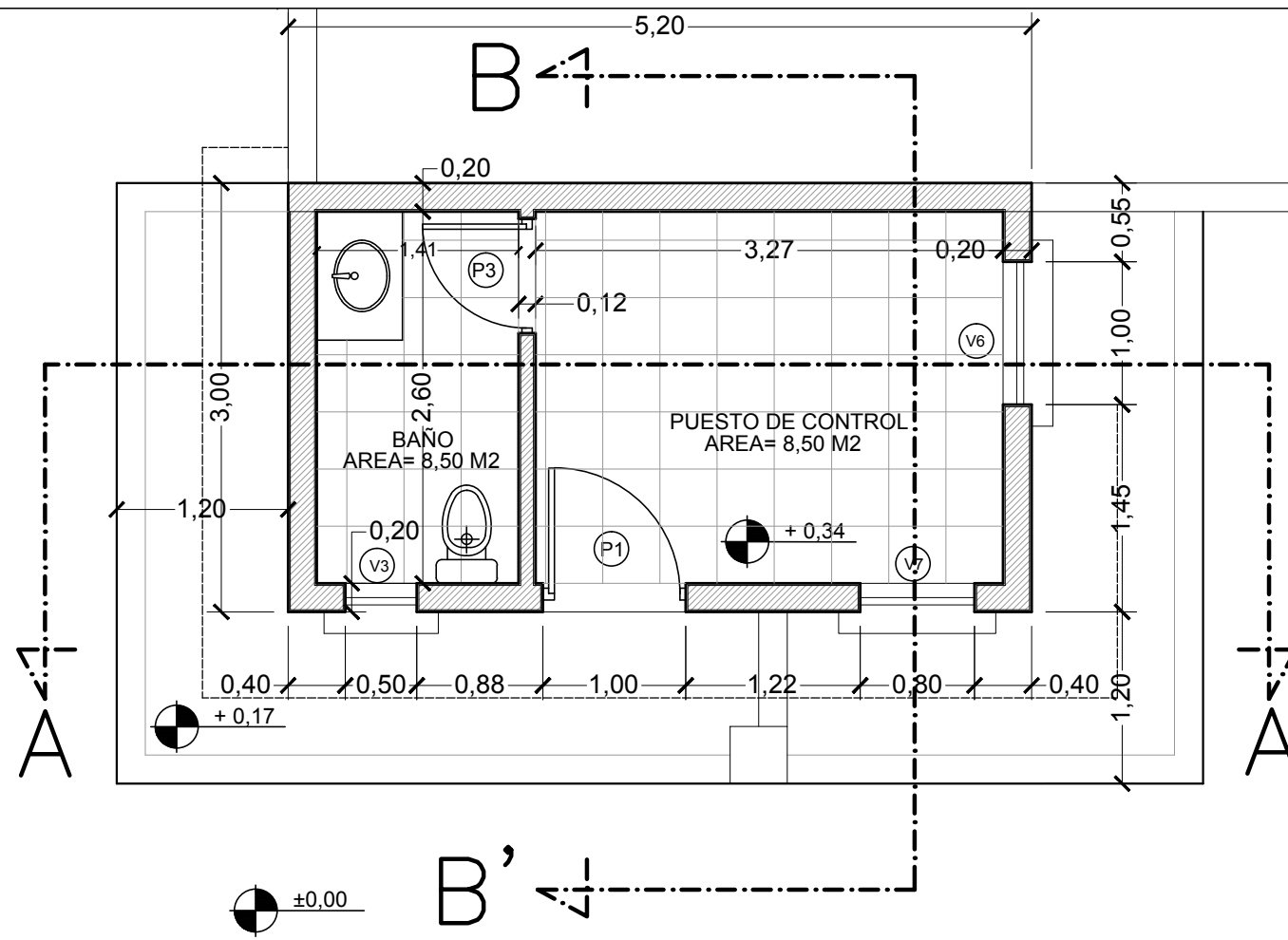
ELEVACIÓN LATERAL
ESC. 1/100



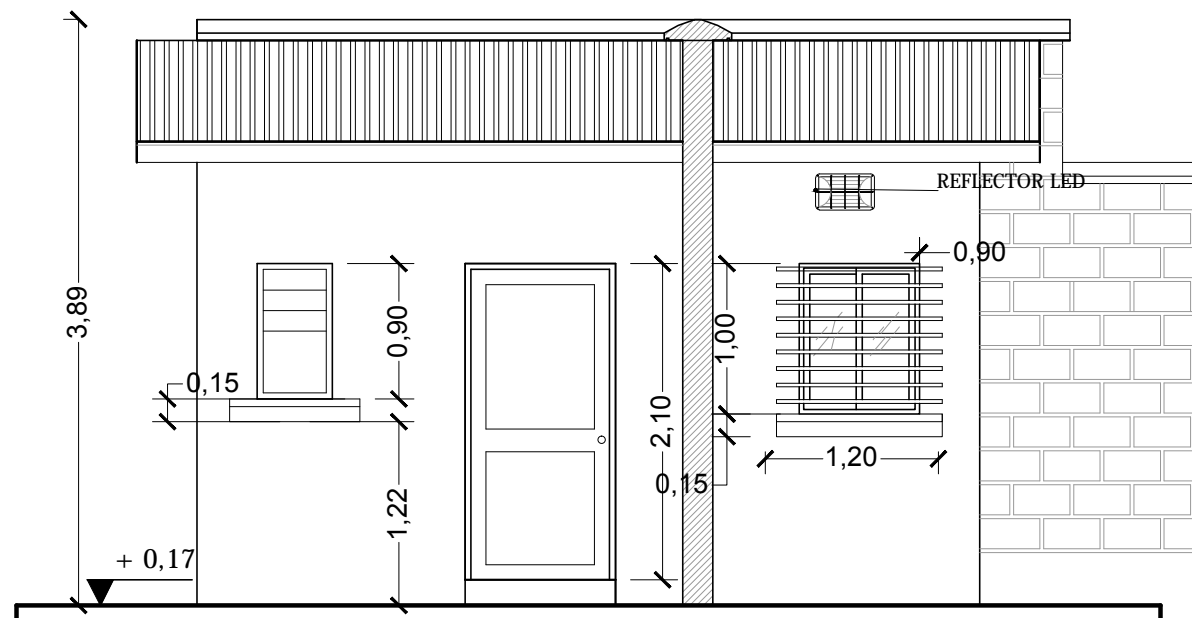
ELEVACIÓN LATERAL
ESC. 1/100

REVISIÓN NÚMERO :	FECHA :	ELABORADO POR □	APROBADO POR □	UBICACION:	PROPIETARIO:	OBRA:			
				DEPARTAMENTO LA PA □	YACIMIENTOS PETROLIFEROS FISCALES BOLIVIANOS	PROYECTO CONSTRUCCION DE OBRAS CIVILES COMPLEMENTARIAS DE ESR COPACABANA			
				PROVINCIA MANCO □APAC	GERENCIA DE REDES DE GAS Y DUCTOS DIRECCION GAS VIRTUAL	DESCRIPCIÓN:			
				MUNICIPIO COPACABANA		PLANOS OFICINA			
DIMENSIONES EXPRESADAS EN METROS						ESPECIALIDAD: ARQUITECTURA	FECHA: MARZO/2017	ESCALA: INDICADAS	LÁMINA: 3/3

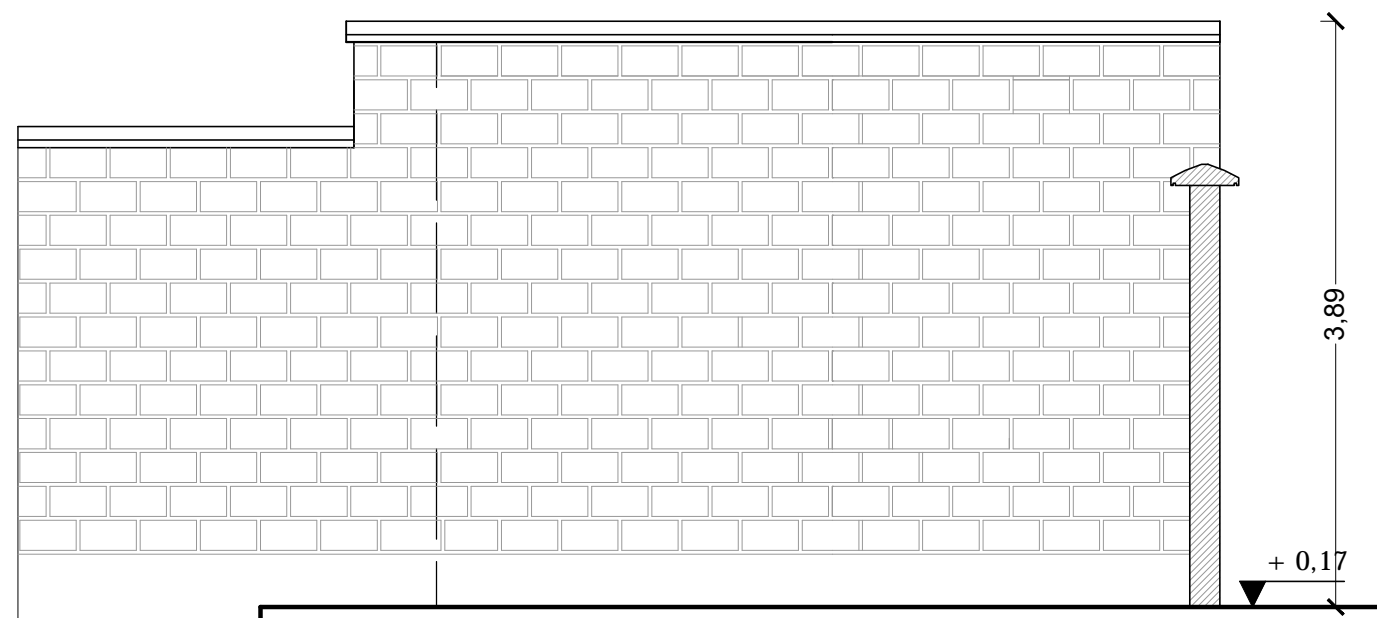





PLANTA PUESTO DE CONTROL
ESC. 1/50

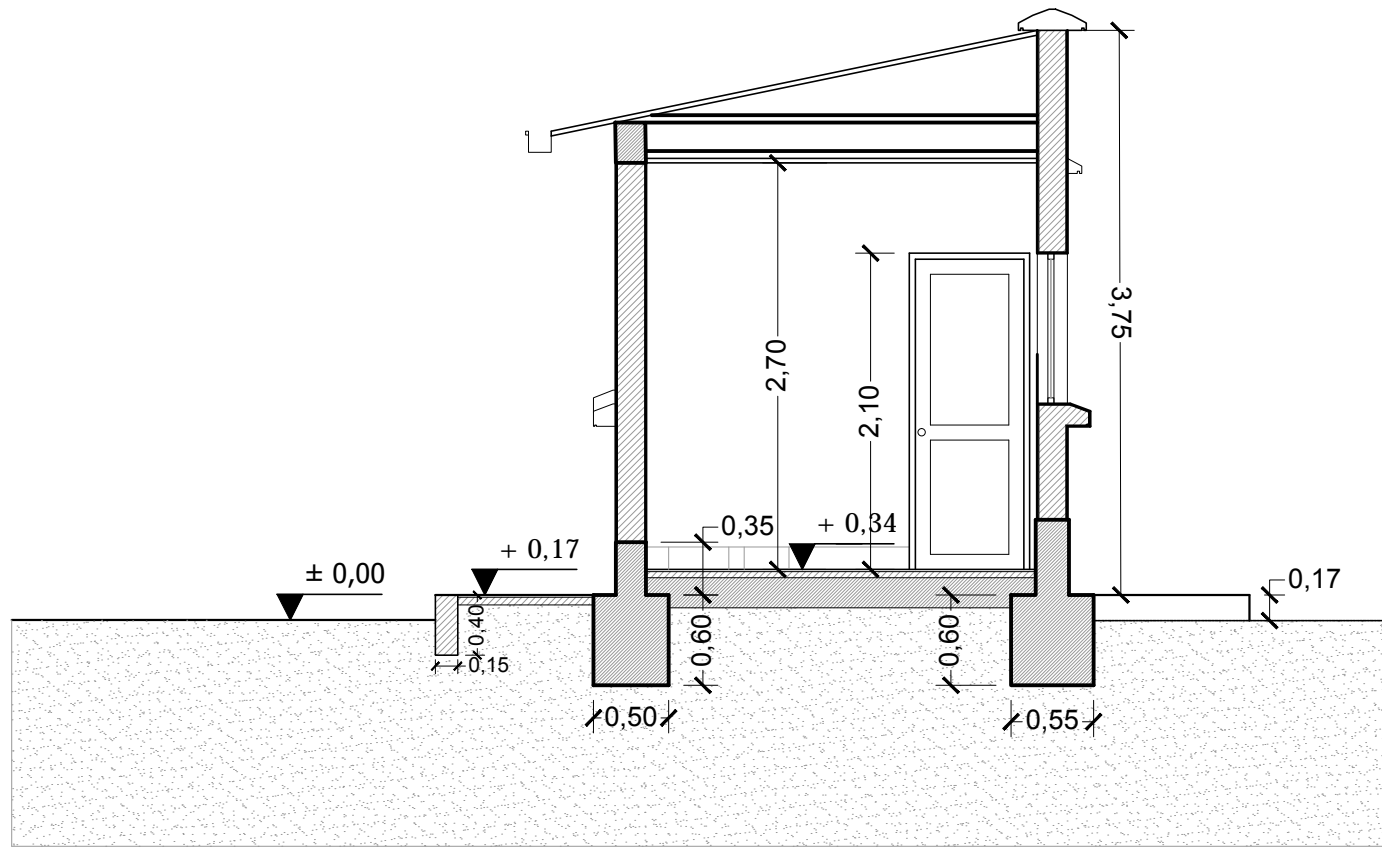


ELEVACIÓN FRONTAL
ESC. 1/50

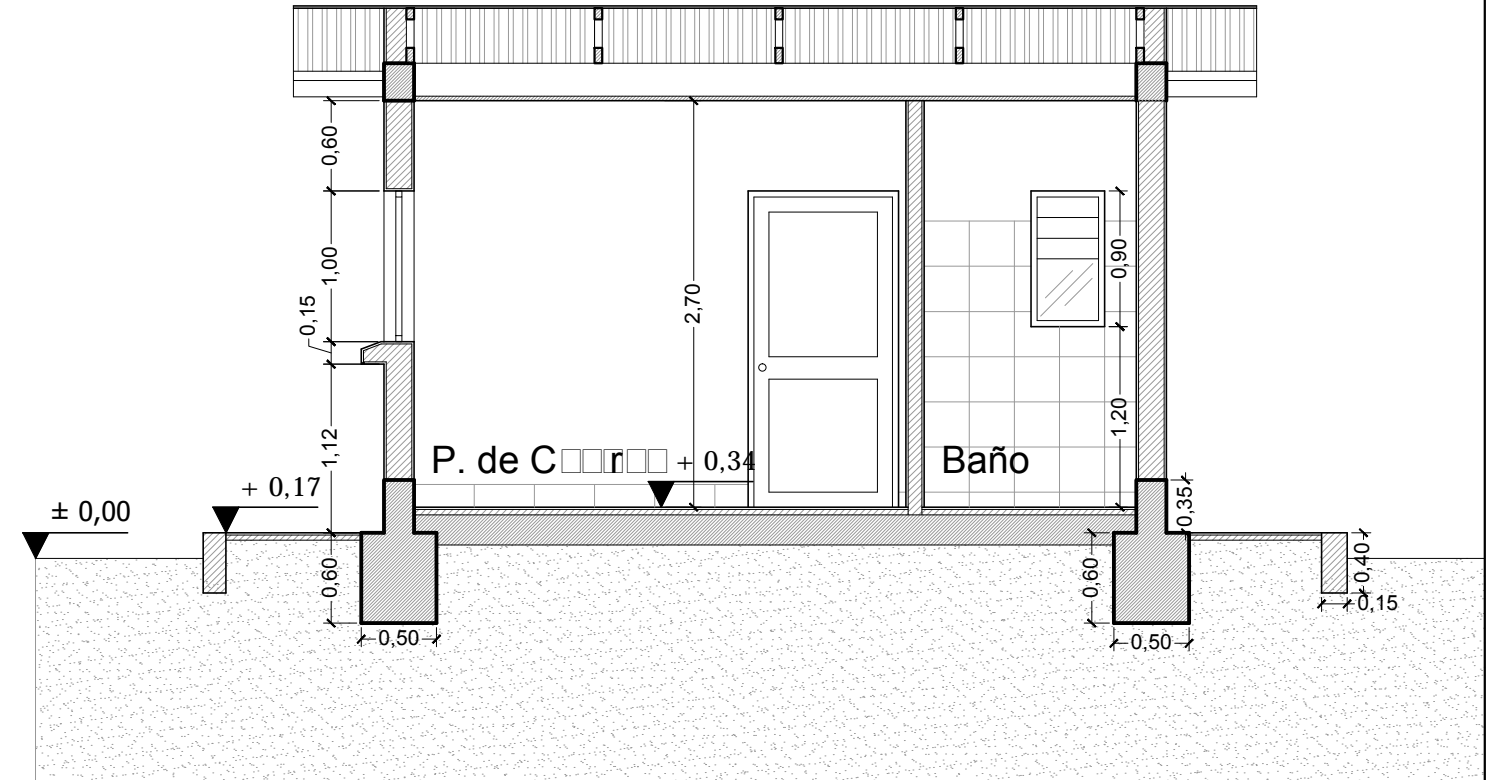


ELEVACIÓN POSTERIOR
ESC. 1/50

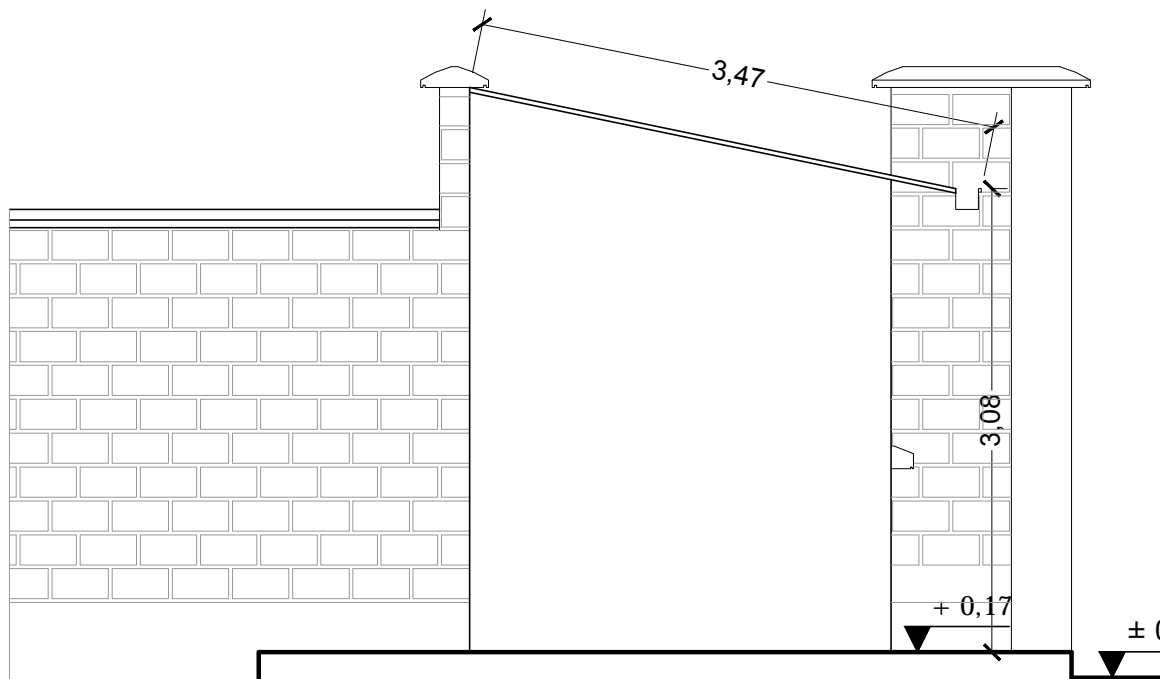
REVISIÓN NÚMERO :	FECHA :	ELABORADO POR □	APROBADO POR □	UBICACION:	 La fuerza que transforma Bolivia	PROPIETARIO:	OBRA:
				DEPARTAMENTO		YACIMIENTOS PETROLIFEROS FISCALES BOLIVIANOS	PROYECTO CONSTRUCCION DE OBRAS CIVILES COMPLEMENTARIAS DE ESR COPACABANA
				PROVINCIA		GERENCIA DE REDES DE GAS Y DUCTOS DIRECCION GAS VIRTUAL	DESCRIPCIÓN:
DIMENSIONES EXPRESADAS EN METROS				MUNICIPIO		PLANOS PUESTO DE CONTROL	ESPECIALIDAD:
				LA PA □			ARQUITECTURA
				MANCO □ APAC			FECHA:
				COPACABANA			MARZO/2017
							ESCALA:
							INDICADAS
							LÁMINA:
							1/2



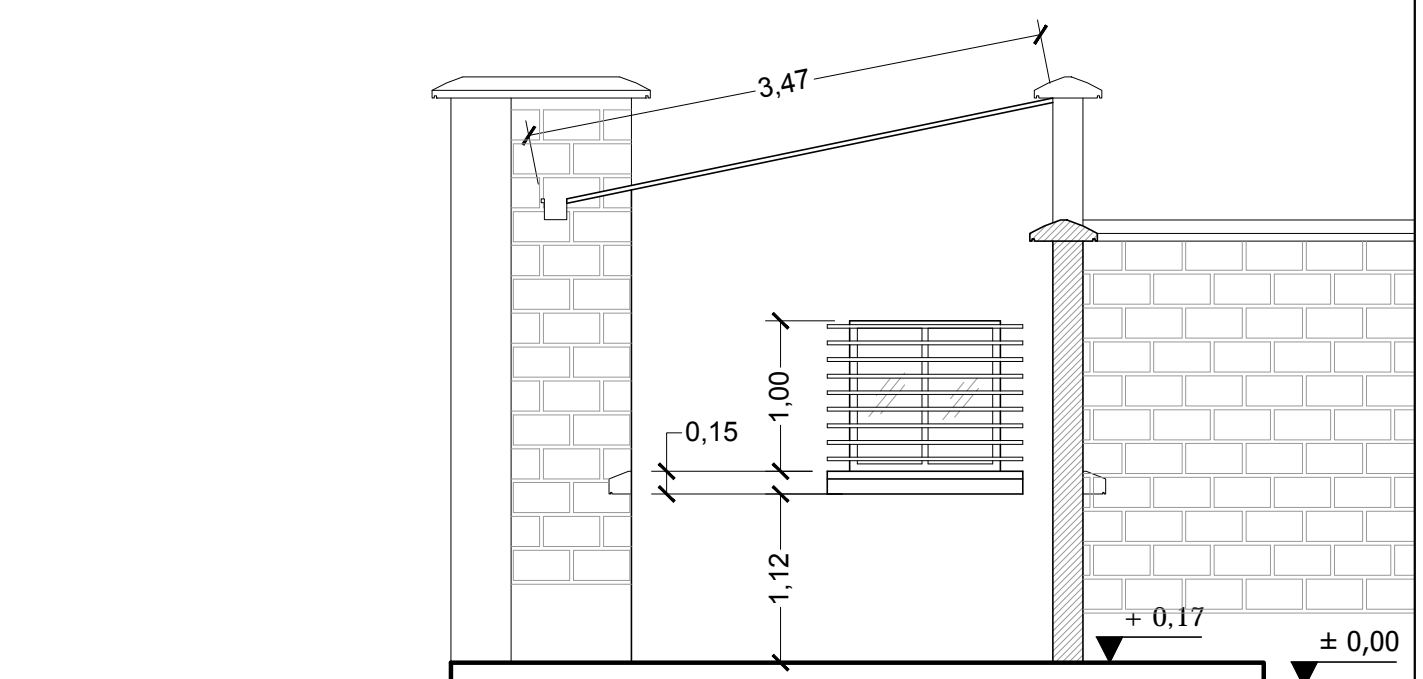
CORTE B - B'
ESC. 1/50




CORTE A - A'
ESC. 1/50

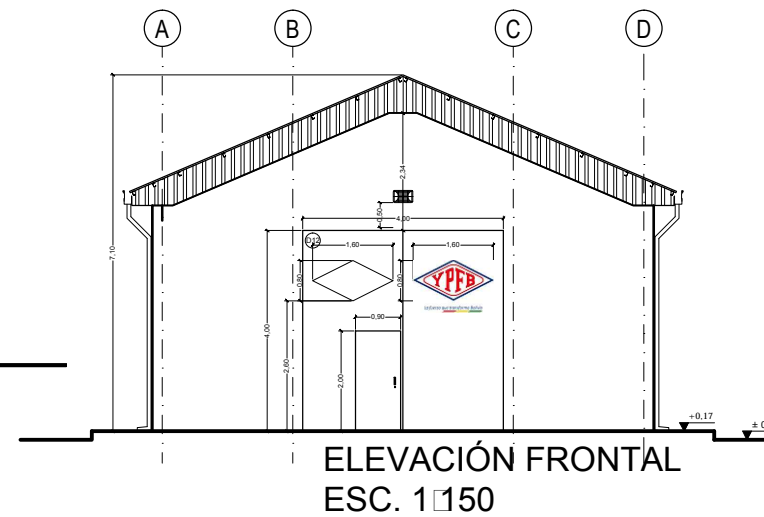
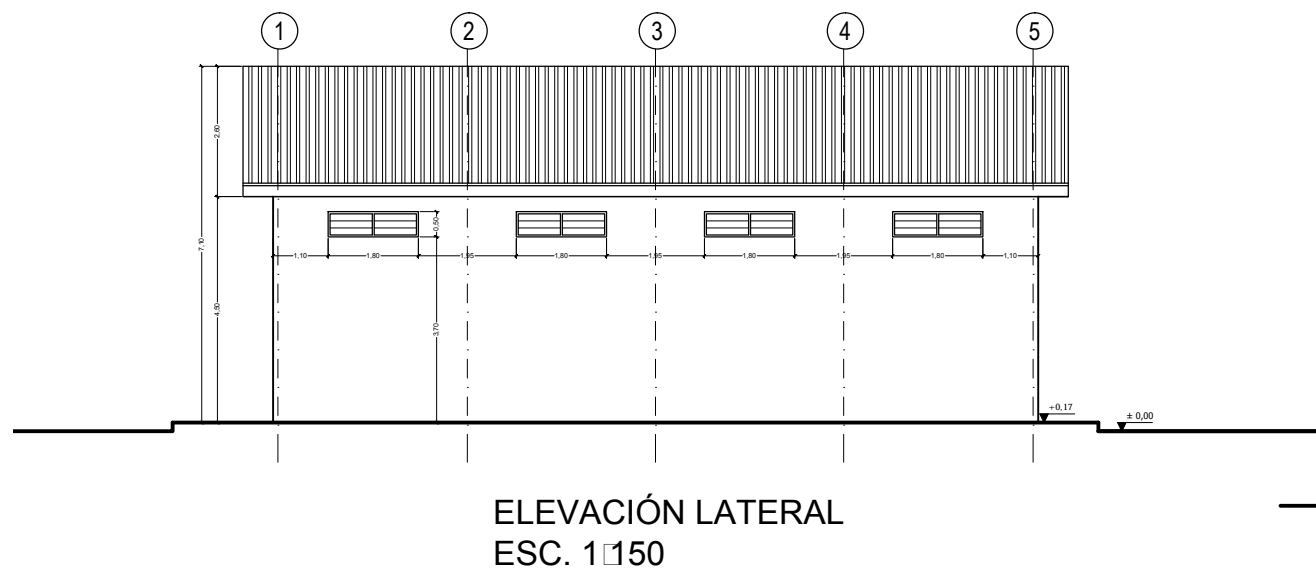
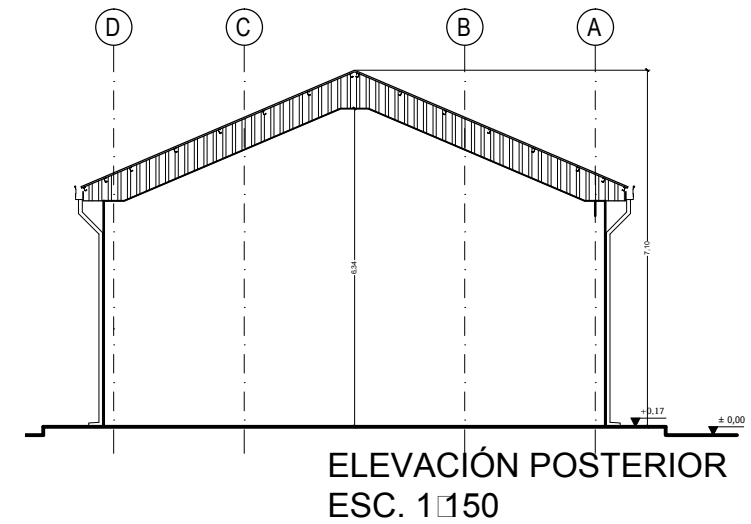
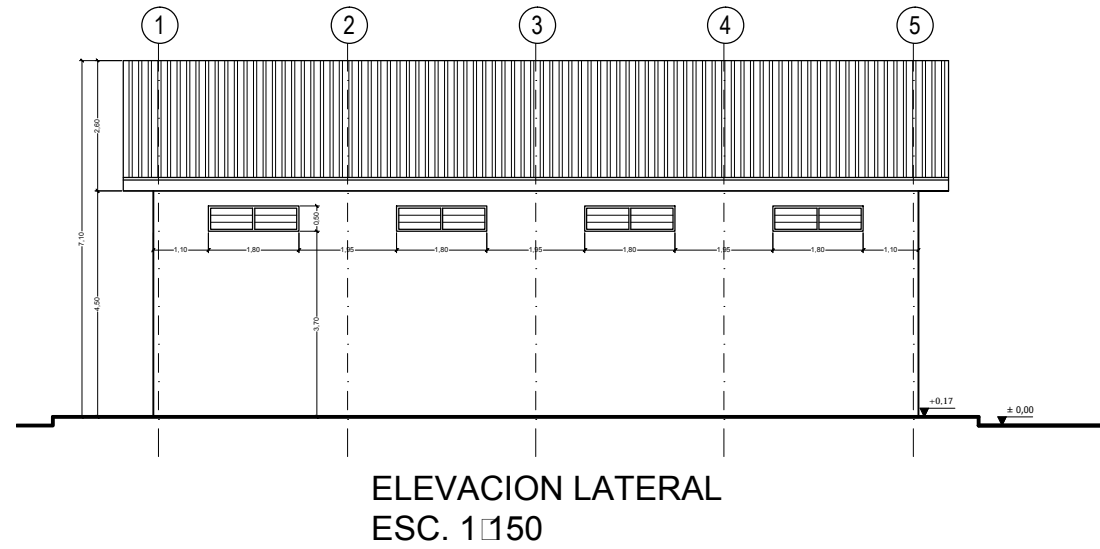
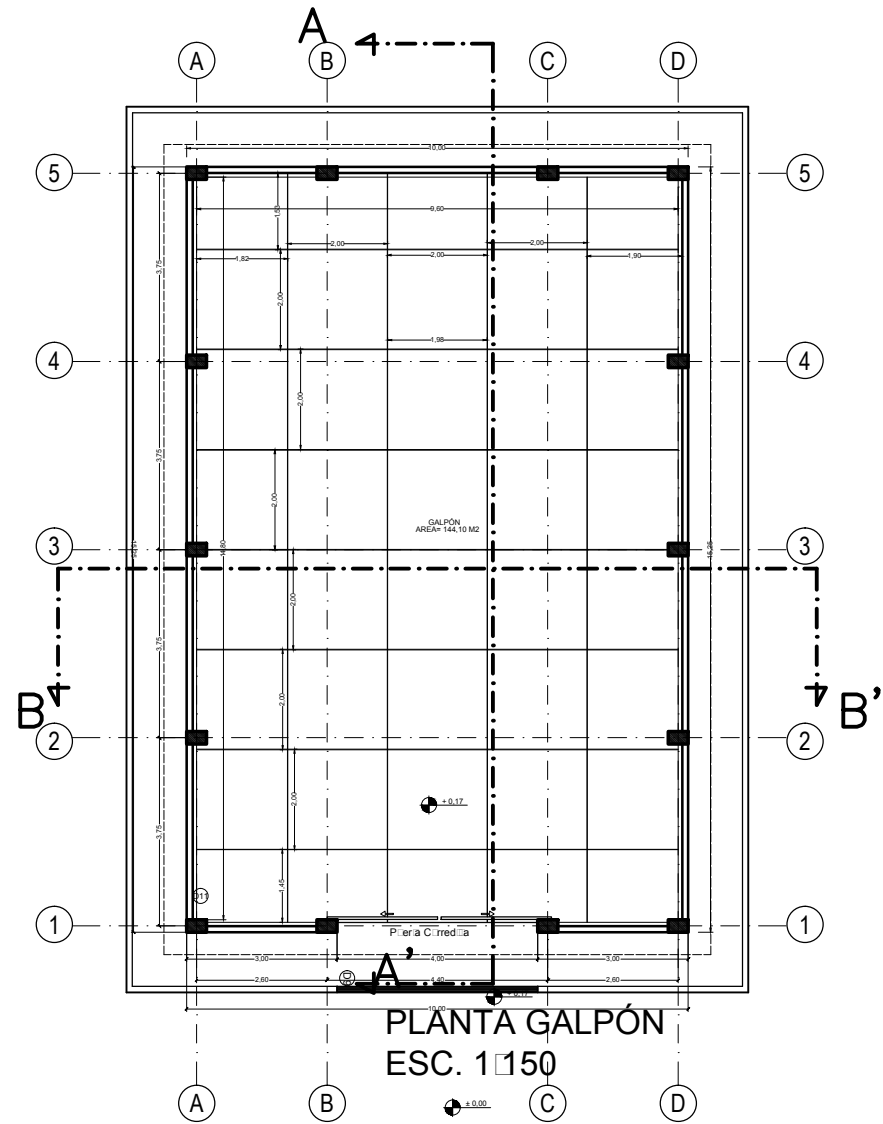



ELEVACIÓN LATERAL
ESC. 1/50

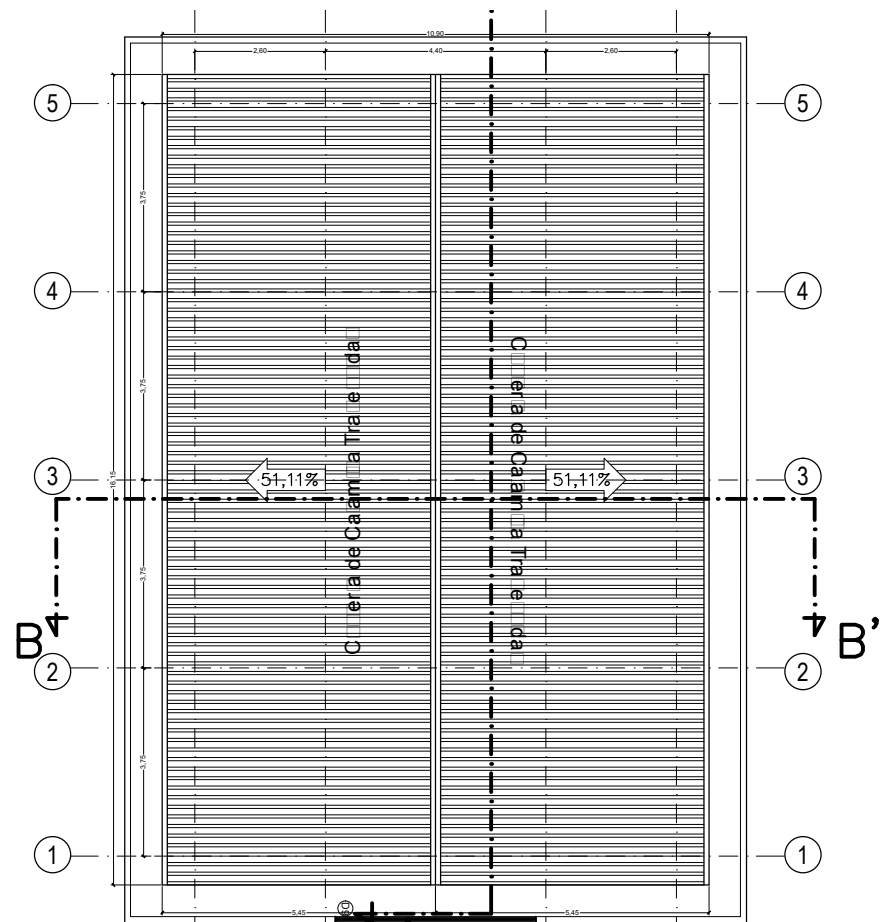


ELEVACIÓN LATERAL
ESC. 1/50

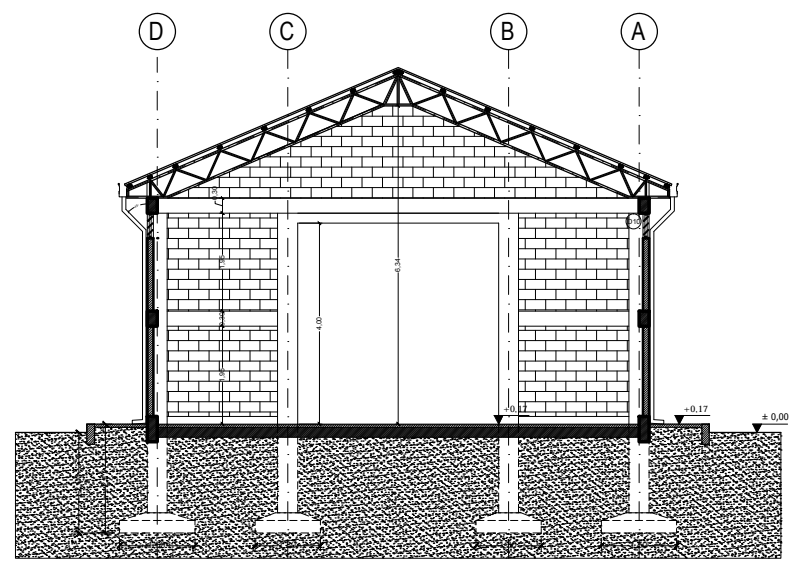
REVISIÓN NÚMERO :	FECHA :	ELABORADO POR □	APROBADO POR □	UBICACION:	 <p>La fuerza que transforma Bolivia</p>	PROPIETARIO:	OBRA:			
				DEPARTAMENTO		LA PAZ	YACIMIENTOS PETROLIFEROS FISCALES BOLIVIANOS	PROYECTO CONSTRUCCION DE OBRAS CIVILES COMPLEMENTARIAS DE ESR COPACABANA		
				PROVINCIA		MANCO A PAC	GERENCIA DE REDES DE GAS Y DUCTOS DIRECCION GAS VIRTUAL	DESCRIPCIÓN:		
				MUNICIPIO	COPACABANA		PLANOS PUESTO DE CONTROL			
DIMENSIONES EXPRESADAS EN METROS							ESPECIALIDAD:	FECHA:	ESCALA:	LÁMINA:
							ARQUITECTURA	MARZO/2017	INDICADAS	2/2



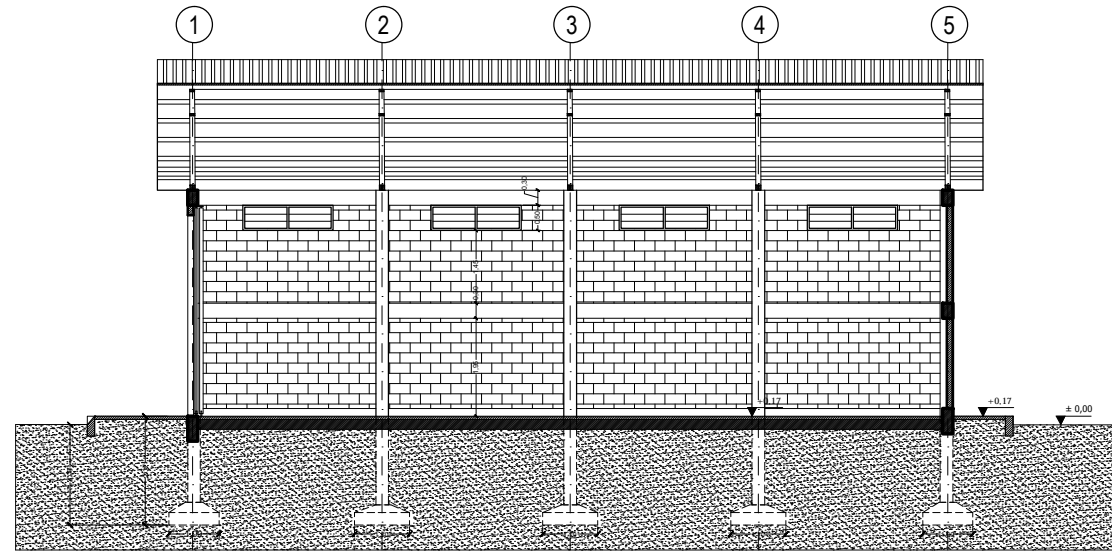
REVISIÓN NÚMERO :	FECHA :	ELABORADO POR □	APROBADO POR □	UBICACION:	PROPIETARIO:	OBRA:			
				DEPARTAMENTO LA PA □	YACIMIENTOS PETROLIFEROS FISCALES BOLIVIANOS	PROYECTO CONSTRUCCION DE OBRAS CIVILES COMPLEMENTARIAS DE ESR DESAGUADERO			
				PROVINCIA INGAVI	 GERENCIA DE REDES DE GAS Y DUCTOS DIRECCION GAS VIRTUAL	DESCRIPCIÓN:			
				MUNICIPIO DESAGUADERO		PLANOS GALPÓN			
DIMENSIONES EXPRESADAS EN METROS						ESPECIALIDAD:	FECHA:	ESCALA:	LÁMINA:
						ARQUITECTURA	MARZO/2017	INDICADAS	1/2



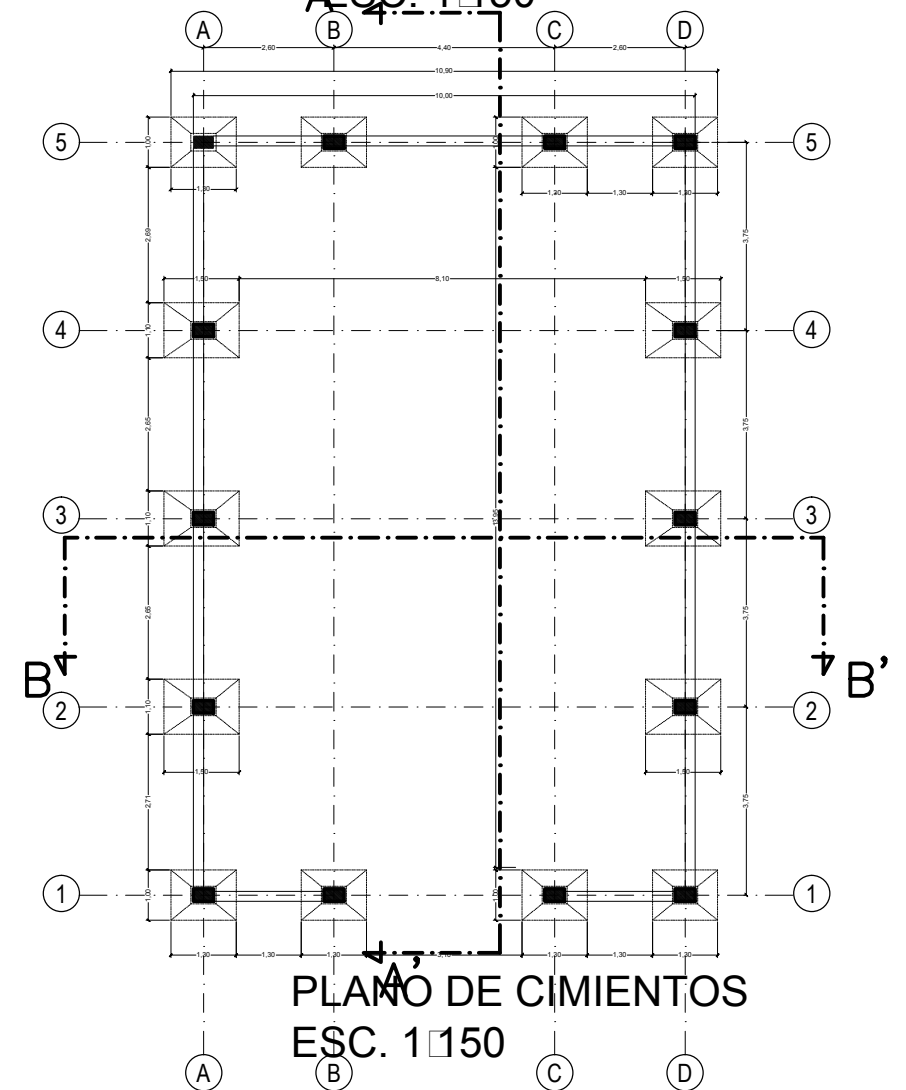
PLANO DE TECHOS
ESC. 1:150




CORTE B-B'
ESC. 1:150

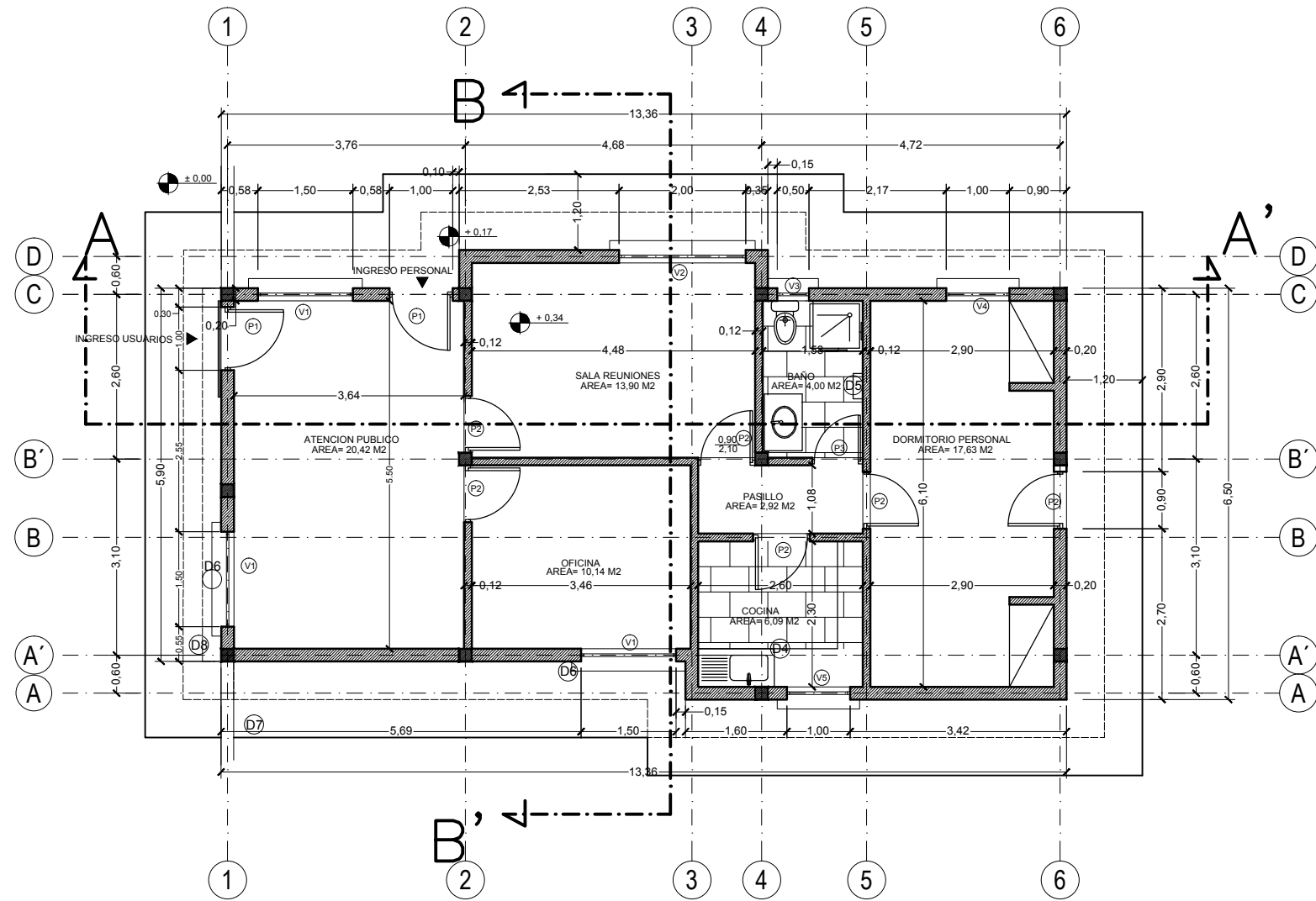


CORTE A - A'
ESC. 1:150

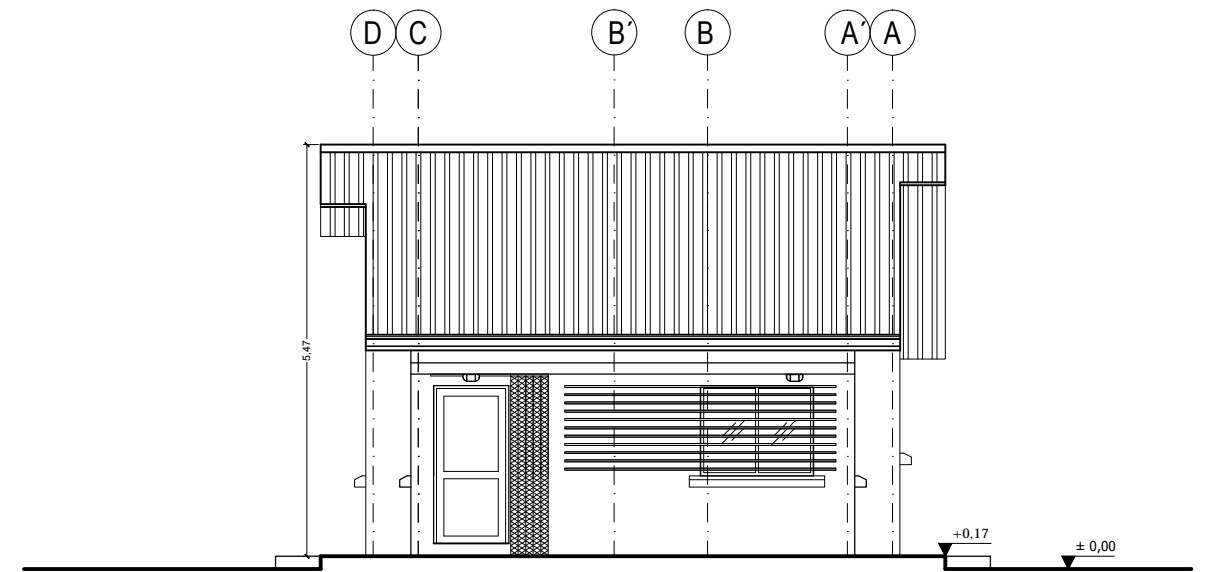


PLANO DE CIMIENTOS
ESC. 1:150

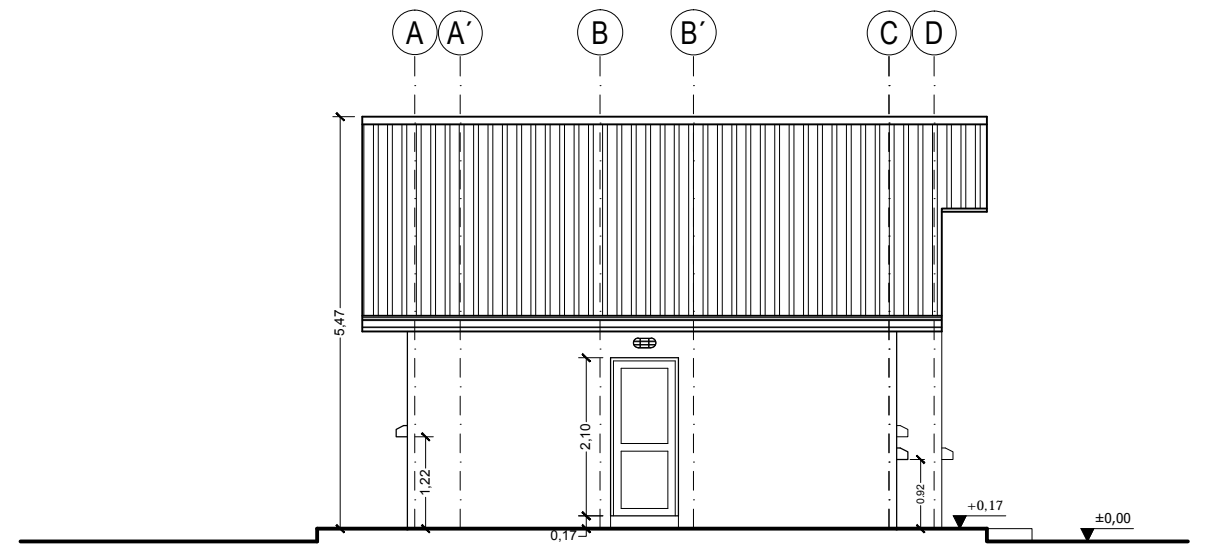
REVISIÓN NÚMERO :	FECHA :	ELABORADO POR □	APROBADO POR □	UBICACION:	 <p>La fuerza que transforma Bolivia</p>	PROPIETARIO:	OBRA:			
				DEPARTAMENTO		LA PAZ	YACIMIENTOS PETROLIFEROS FISCALES BOLIVIANOS	PROYECTO CONSTRUCCION DE OBRAS CIVILES COMPLEMENTARIAS DE ESR DESAGUADERO		
				PROVINCIA		INGAVI	GERENCIA DE REDES DE GAS Y DUCTOS DIRECCION GAS VIRTUAL	DESCRIPCIÓN:		
				MUNICIPIO	DESAGUADERO		PLANOS GALPÓN			
DIMENSIONES EXPRESADAS EN METROS							ESPECIALIDAD:	FECHA:	ESCALA:	LÁMINA:
							ARQUITECTURA	MARZO/2017	INDICADAS	2/2




PLANTA OFICINA
ESC. 1:100

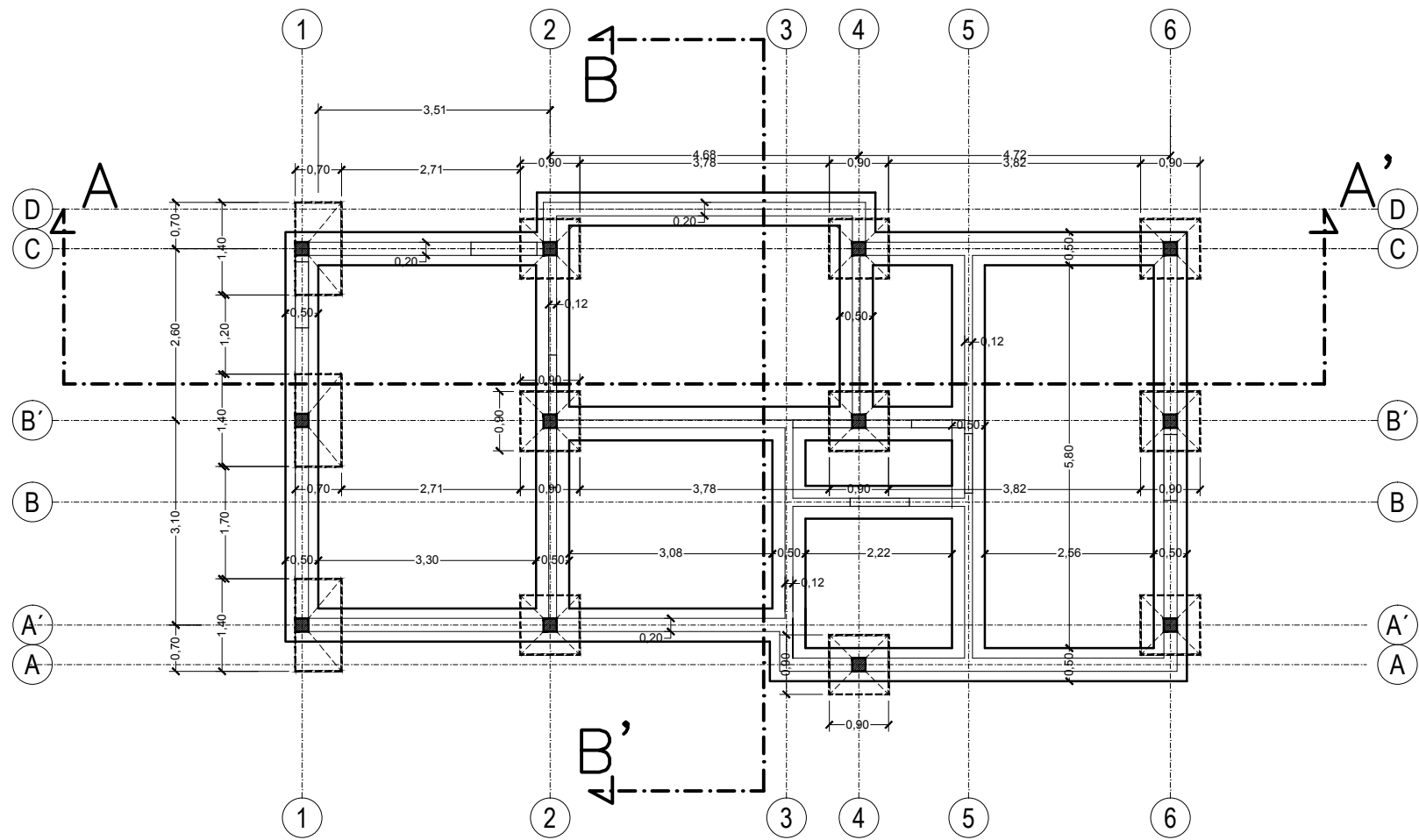


ELEVACIÓN FRONTAL
ESC. 1:100

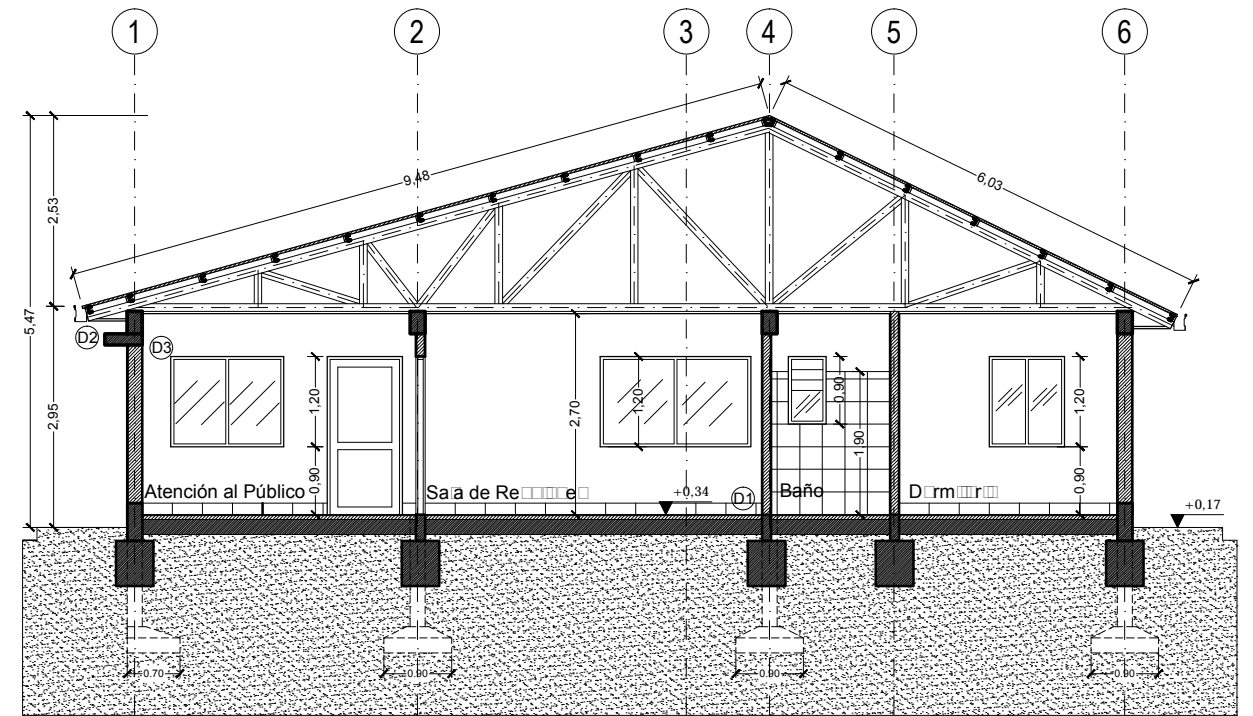


ELEVACIÓN POSTERIOR
ESC. 1:100

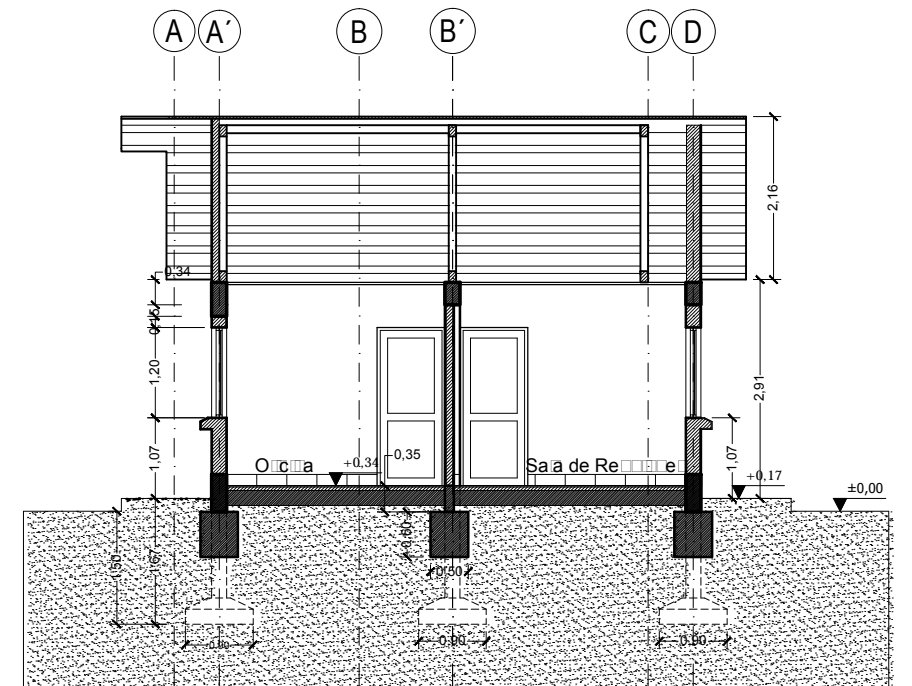
REVISIÓN NÚMERO :	FECHA :	ELABORADO POR □	APROBADO POR □	UBICACION:		PROPIETARIO:	OBRA:		
				DEPARTAMENTO	LA PA □	 YACIMIENTOS PETROLIFEROS FISCALES BOLIVIANOS GERENCIA DE REDES DE GAS Y DUCTOS DIRECCION GAS VIRTUAL	PROYECTO CONSTRUCCION DE OBRAS CIVILES COMPLEMENTARIAS DE ESR DESAGUADERO		
				PROVINCIA	INGAVI		DESCRIPCIÓN:	PLANOS OFICINA	
				MUNICIPIO	DESAGUADERO		ESPECIALIDAD:	ARQUITECTURA	
DIMENSIONES EXPRESADAS EN METROS							FECHA:	ESCALA:	LÁMINA:
							MARZO/2017	INDICADAS	1/3



PLANO DE CIMIENTOS
ESC. 1/100

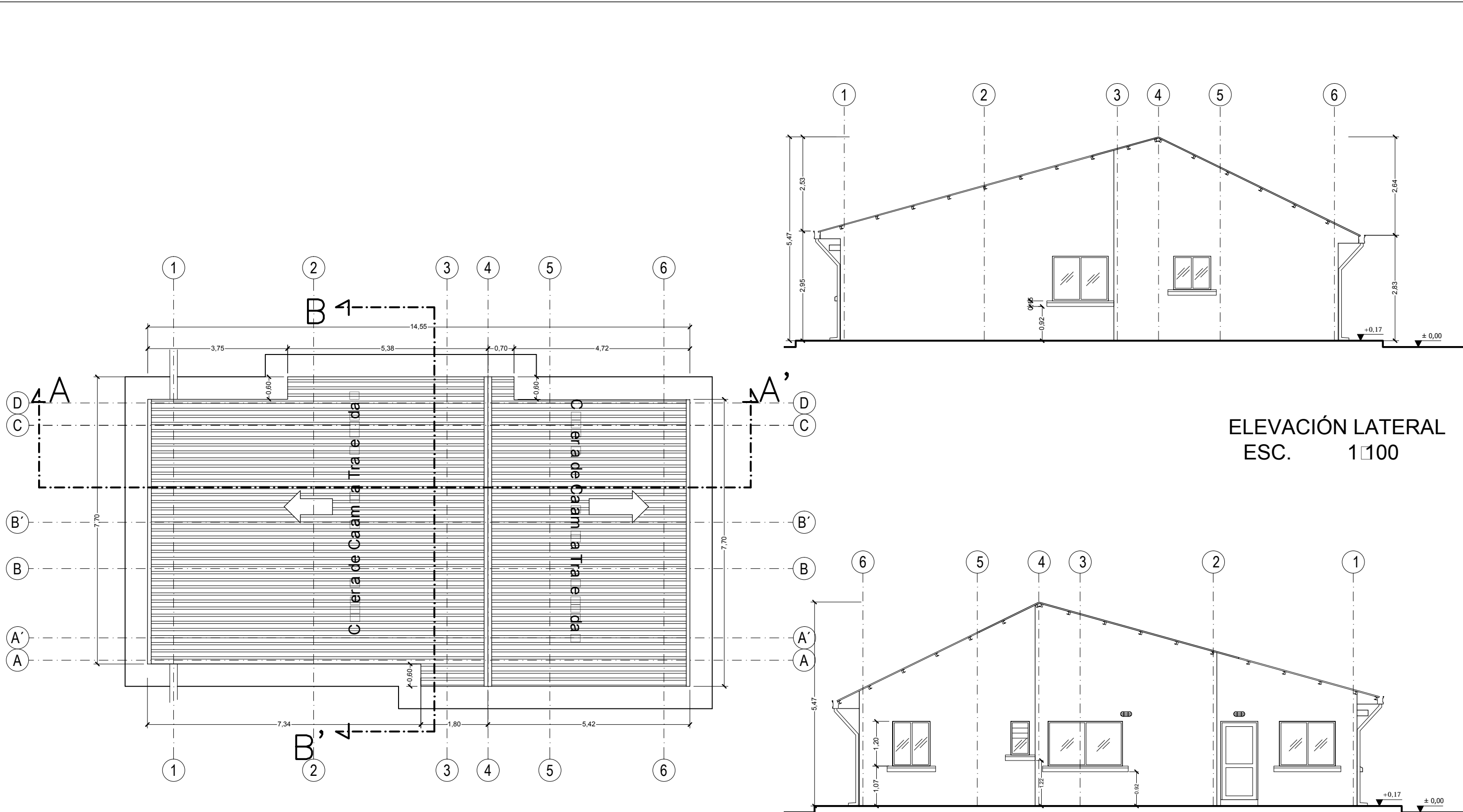


CORTE A - A"
ESC. 1/100



CORTE B - B"
ESC. 1/100

REVISIÓN NÚMERO :	FECHA :	ELABORADO POR □	APROBADO POR □	UBICACION:	PROPIETARIO:	OBRA:			
				DEPARTAMENTO LA PA □	YACIMIENTOS PETROLIFEROS FISCALES BOLIVIANOS	PROYECTO CONSTRUCCION DE OBRAS CIVILES COMPLEMENTARIAS DE ESR DESAGUADERO			
				PROVINCIA INGAVI	GERENCIA DE REDES DE GAS Y DUCTOS DIRECCION GAS VIRTUAL	DESCRIPCIÓN:			
				MUNICIPIO DESAGUADERO		PLANOS OFICINA			
DIMENSIONES EXPRESADAS EN METROS						ESPECIALIDAD:	FECHA:	ESCALA:	LÁMINA:
						ARQUITECTURA	MARZO/2017	INDICADAS	2/3



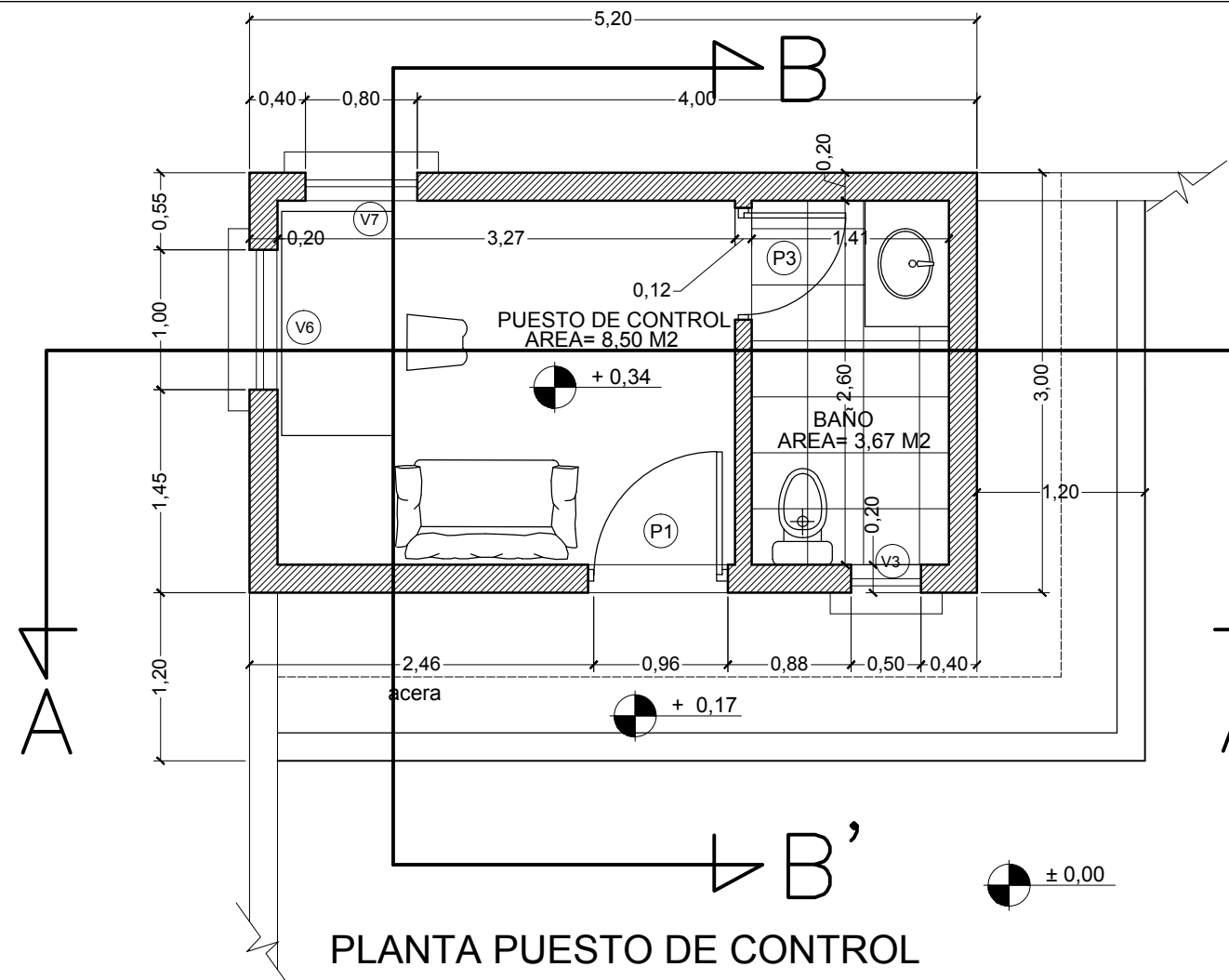
ELEVACIÓN LATERAL
ESC. 1:100

PLANO DE TRAPEZOIDES
ESC. 1:100

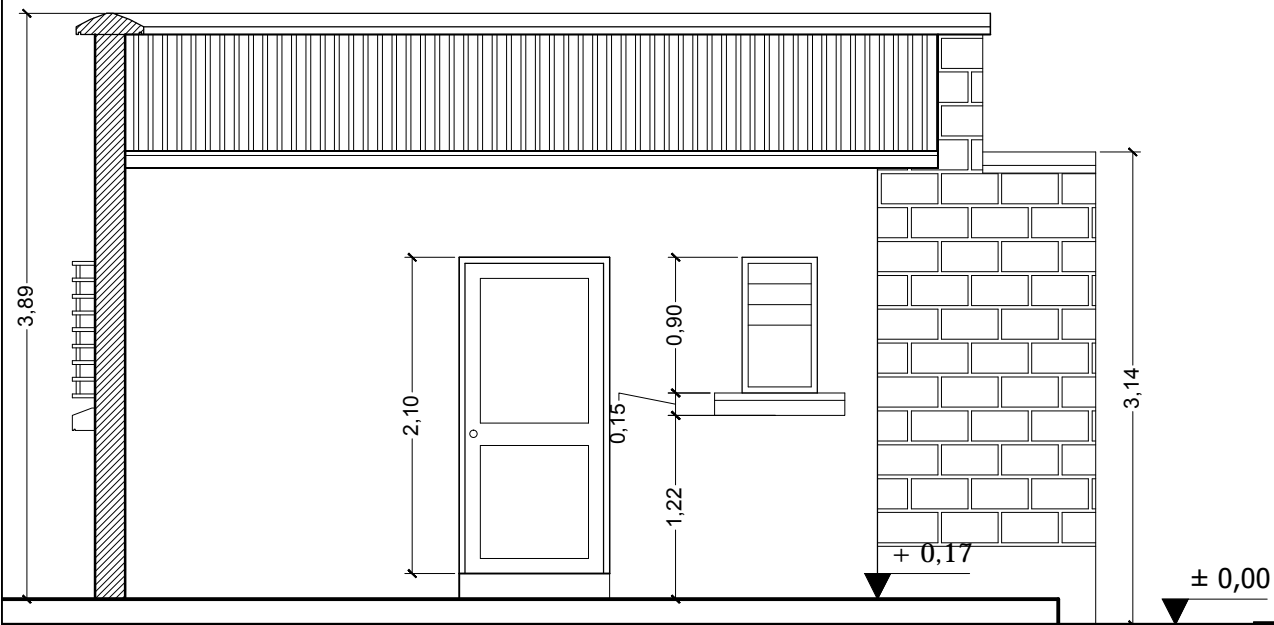
ELEVACIÓN LATERAL
ESC. 1:100

REVISIÓN NÚMERO :	FECHA :	ELABORADO POR □	APROBADO POR □	UBICACION:	PROPIETARIO:	OBRA:
				DEPARTAMENTO LA PA □	YACIMIENTOS PETROLIFEROS FISCALES BOLIVIANOS	PROYECTO CONSTRUCCION DE OBRAS CIVILES COMPLEMENTARIAS DE ESR DESAGUADERO
				PROVINCIA INGAVI	GERENCIA DE REDES DE GAS Y DUCTOS DIRECCION GAS VIRTUAL	DESCRIPCIÓN: PLANOS OFICINA
				MUNICIPIO DESAGUADERO		ESPECIALIDAD: ARQUITECTURA
DIMENSIONES EXPRESADAS EN METROS						FECHA: MARZO/2017
						ESCALA: INDICADAS
						LÁMINA: 3/3

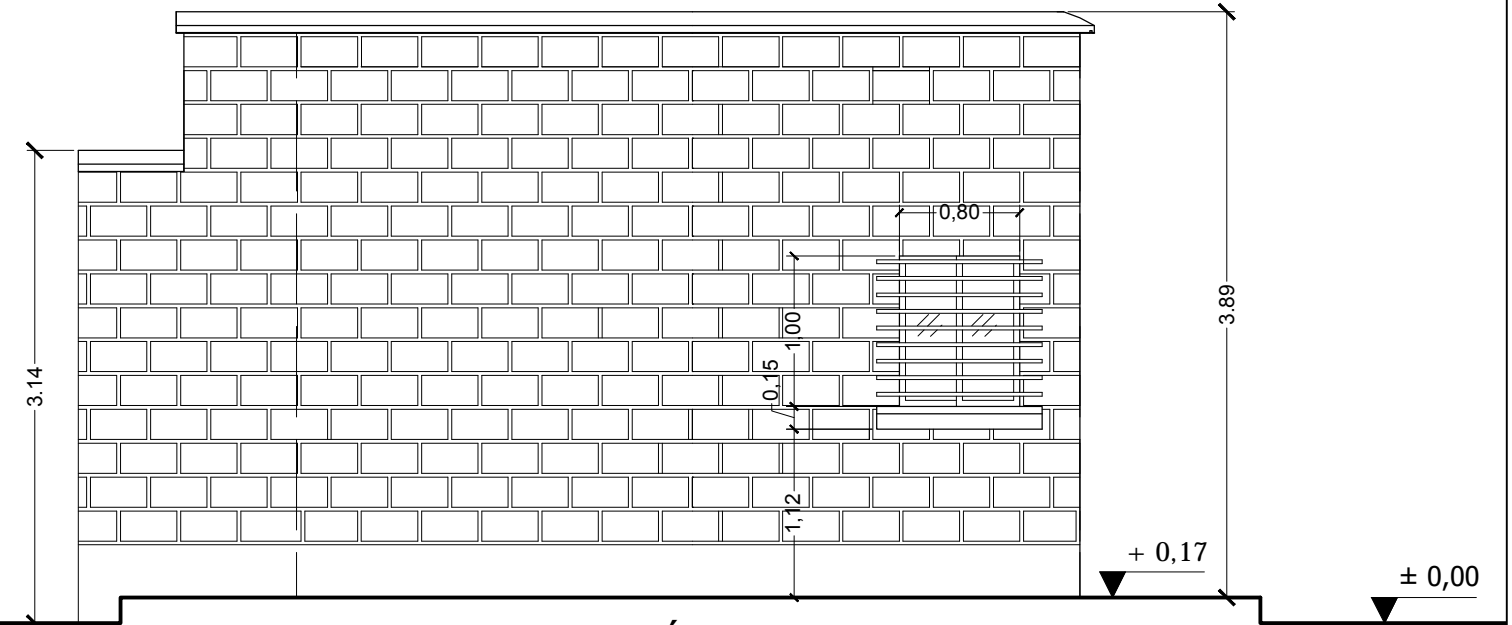




PLANTA PUESTO DE CONTROL
ESC. 1/50



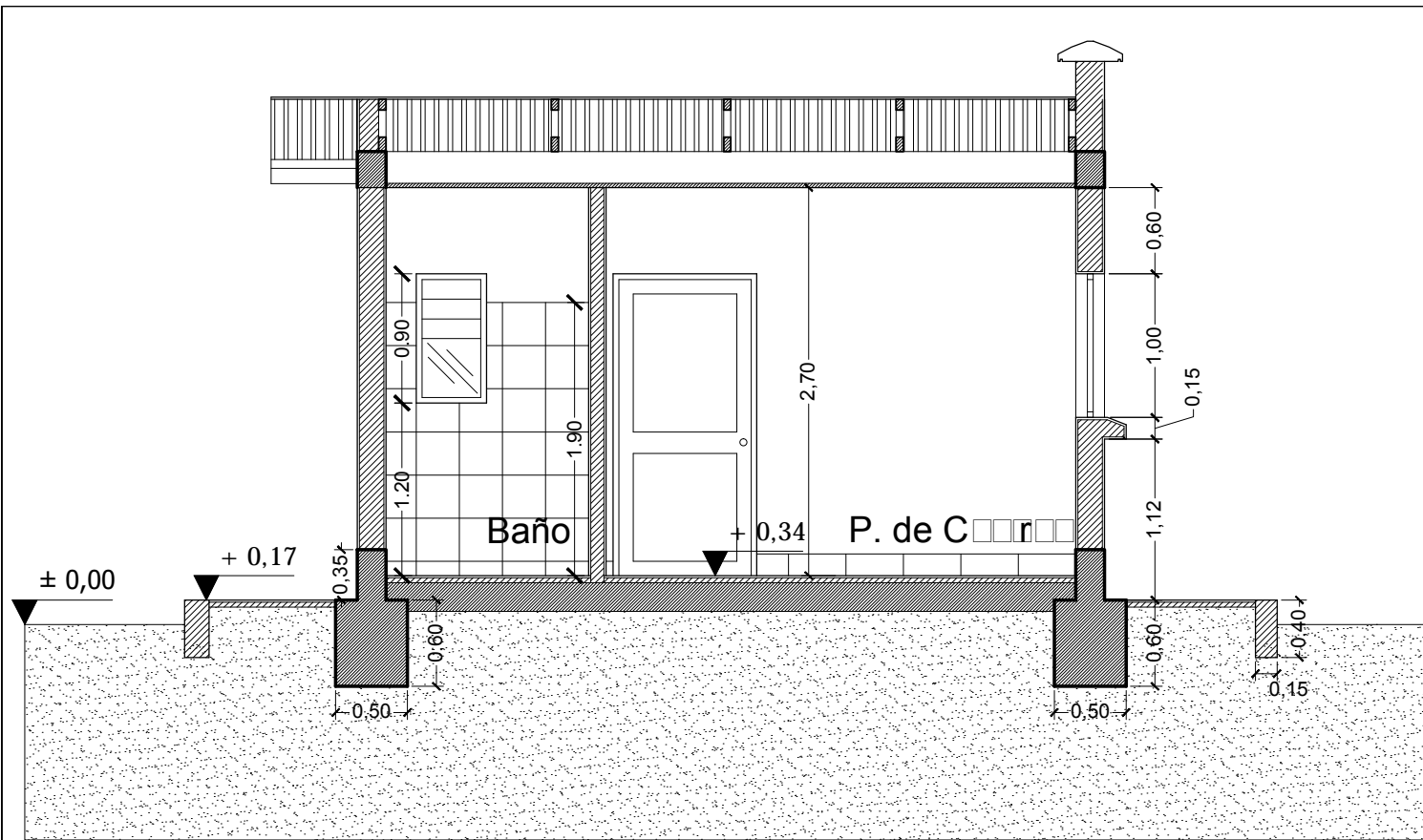
ELEVACIÓN FRONTAL
ESC. 1/50



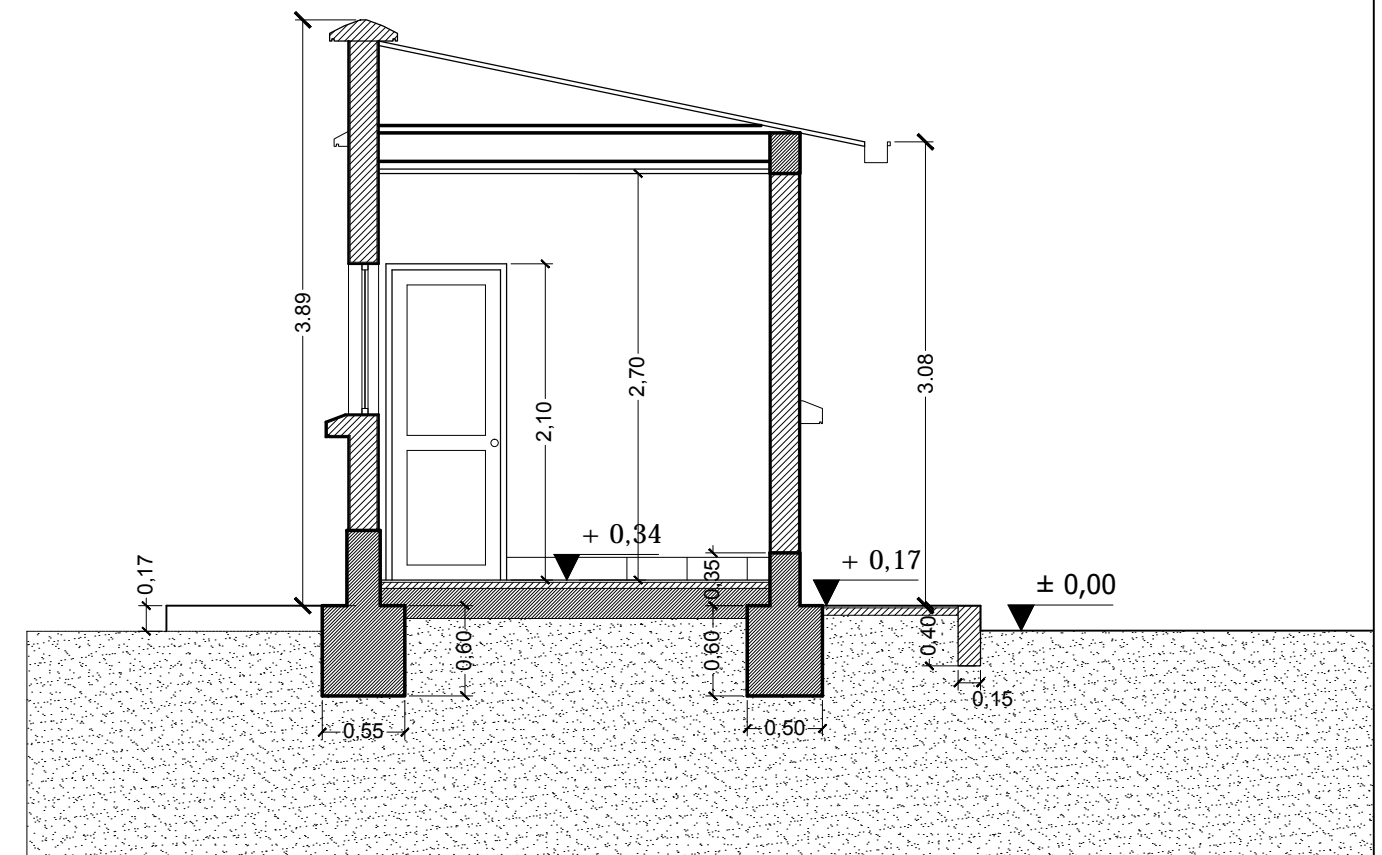
ELEVACIÓN POSTERIOR
ESC. 1/50

REVISIÓN NÚMERO :	FECHA :	ELABORADO POR □	APROBADO POR □	UBICACION:	PROPIETARIO:	OBRA:
				DEPARTAMENTO LA PA □	YACIMIENTOS PETROLIFEROS FISCALES BOLIVIANOS	PROYECTO CONSTRUCCION DE OBRAS CIVILES COMPLEMENTARIAS DE ESR DESAGUADERO
				PROVINCIA INGAVI	GERENCIA DE REDES DE GAS Y DUCTOS DIRECCION GAS VIRTUAL	DESCRIPCIÓN: PLANOS PUESTO DE CONTROL
				MUNICIPIO DESAGUADERO		ESPECIALIDAD: ARQUITECTURA
DIMENSIONES EXPRESADAS EN METROS						FECHA: MARZO/2017
						ESCALA: INDICADAS
						LÁMINA: 1/2

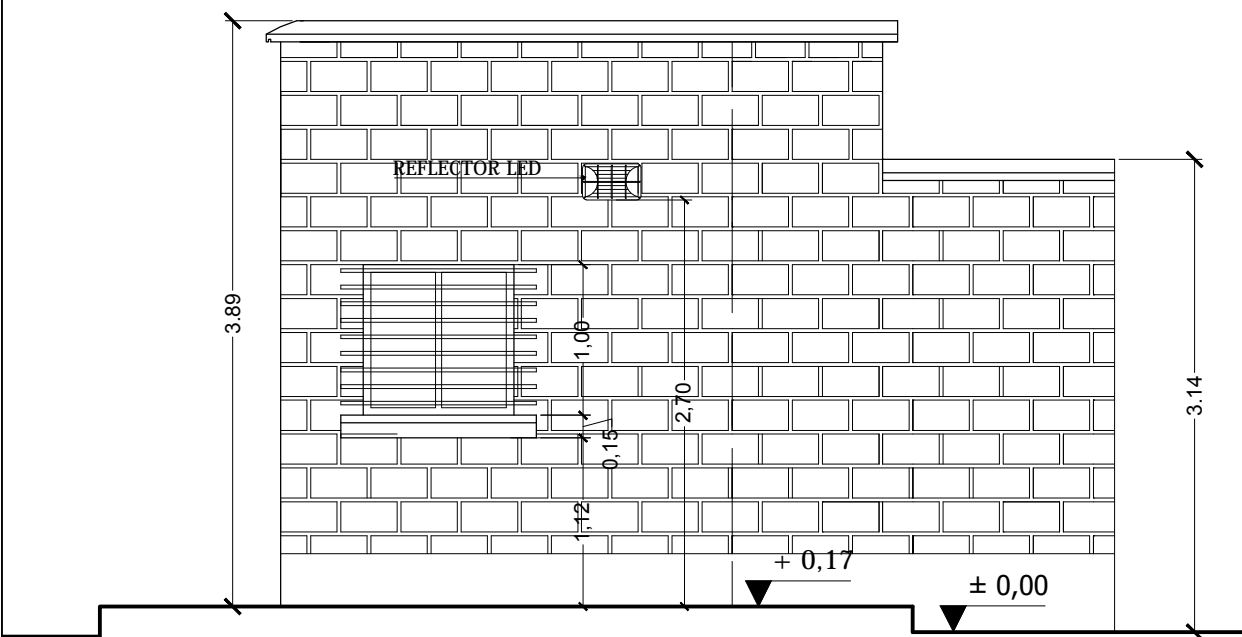




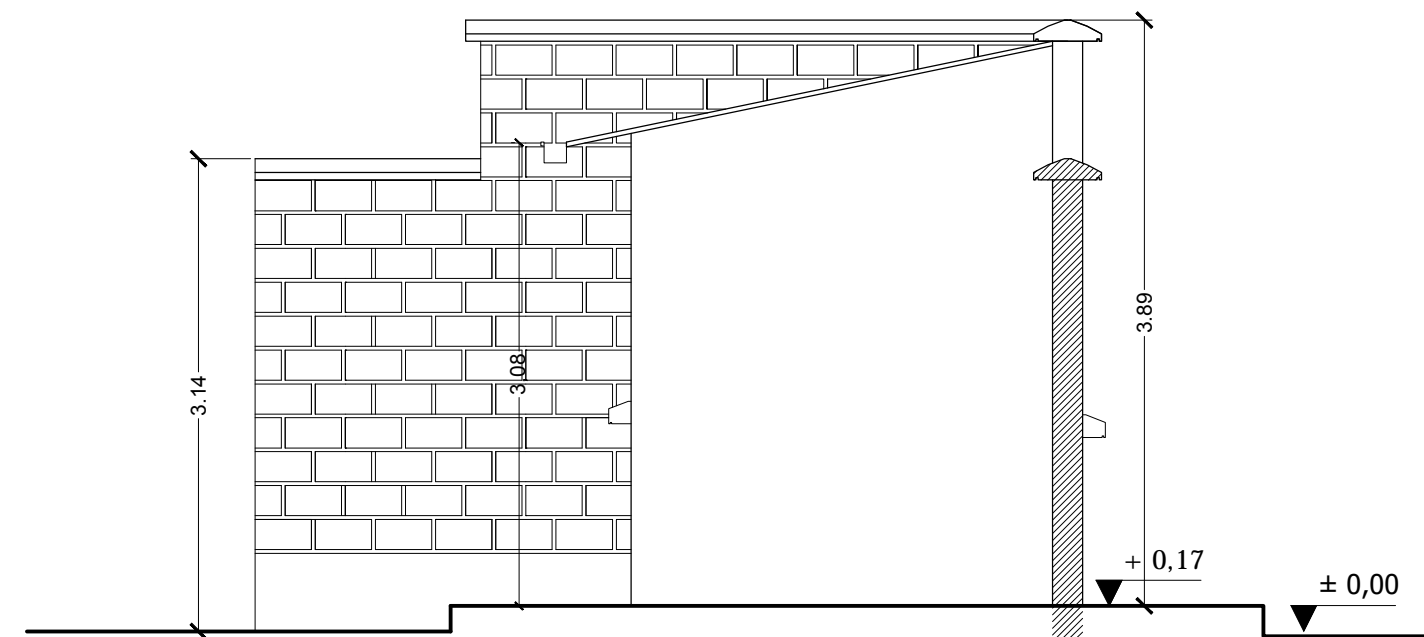
CORTE A - A'
ESC. 1/50




CORTE B - B'
ESC. 1/50

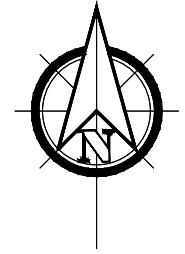
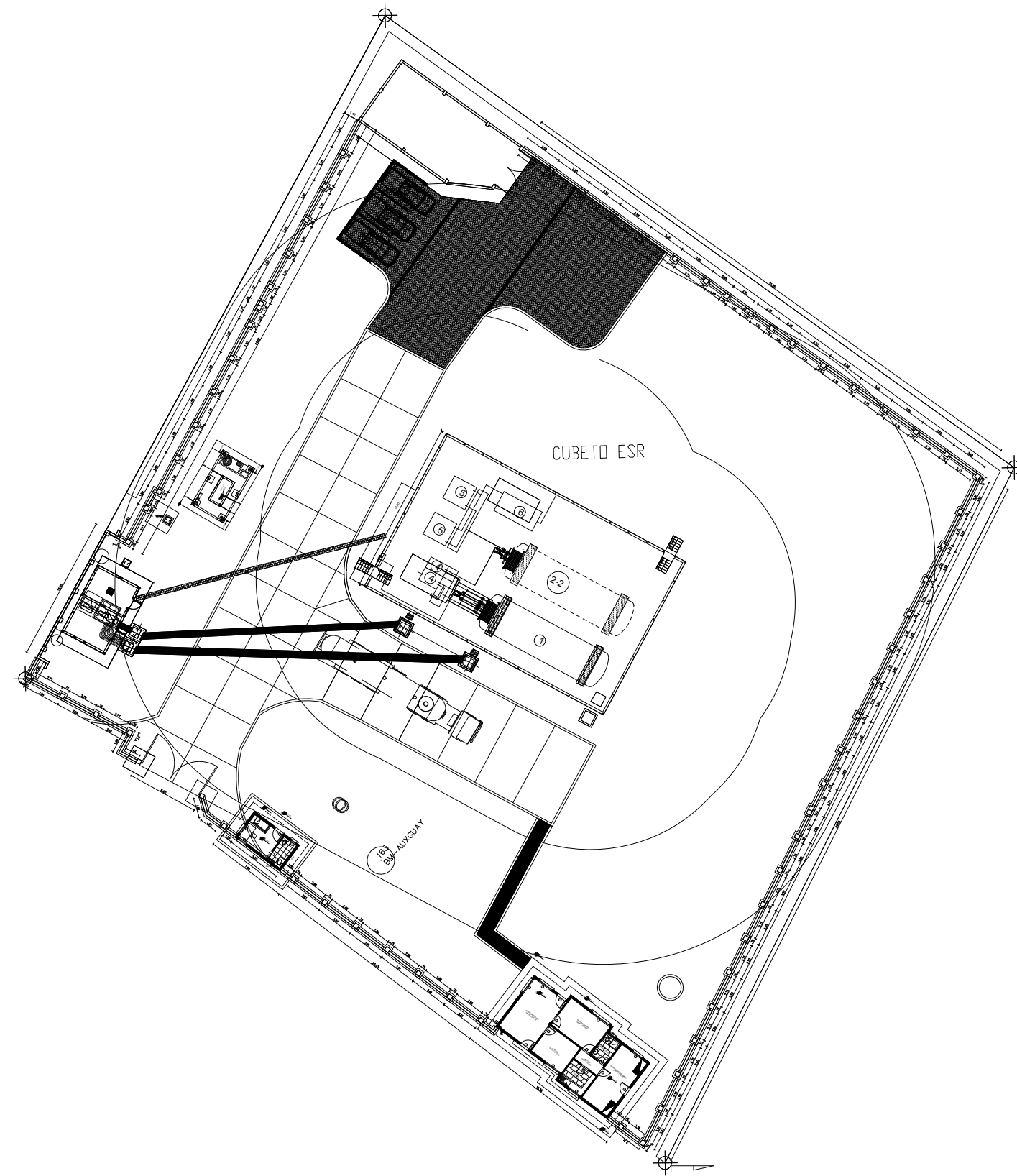


ELEVACIÓN LATERAL
ESC. 1/50



ELEVACIÓN LATERAL
ESC. 1/50


REVISIÓN NÚMERO :	FECHA :	ELABORADO POR □	APROBADO POR □	UBICACION:	 <p>La fuerza que transforma Bolivia</p>	PROPIETARIO:	OBRA:			
				DEPARTAMENTO		LA PAZ	YACIMIENTOS PETROLIFEROS FISCALES BOLIVIANOS	PROYECTO CONSTRUCCION DE OBRAS CIVILES COMPLEMENTARIAS DE ESR DESAGUADERO		
				PROVINCIA		INGAVI	GERENCIA DE REDES DE GAS Y DUCTOS DIRECCION GAS VIRTUAL	DESCRIPCIÓN:		
				MUNICIPIO	DESAGUADERO		PLANOS PUESTO DE CONTROL			
DIMENSIONES EXPRESADAS EN METROS							ESPECIALIDAD:	FECHA:	ESCALA:	LÁMINA:
							ARQUITECTURA	MARZO/2017	INDICADAS	2/2



CUADRO DE CONSTRUCCION ESR GUANAY

LADO EST-PV	DISTANCIA (MTS.)	COORDENADAS UTM	
		ESTE (X)	NORTE (Y)
1-2	73.821	620833.776	8285964.152
2-3	71.568	620892.646	8285919.611
3-4	71.289	620924.774	8285983.562
4-1	69.408	620866.878	8286025.158

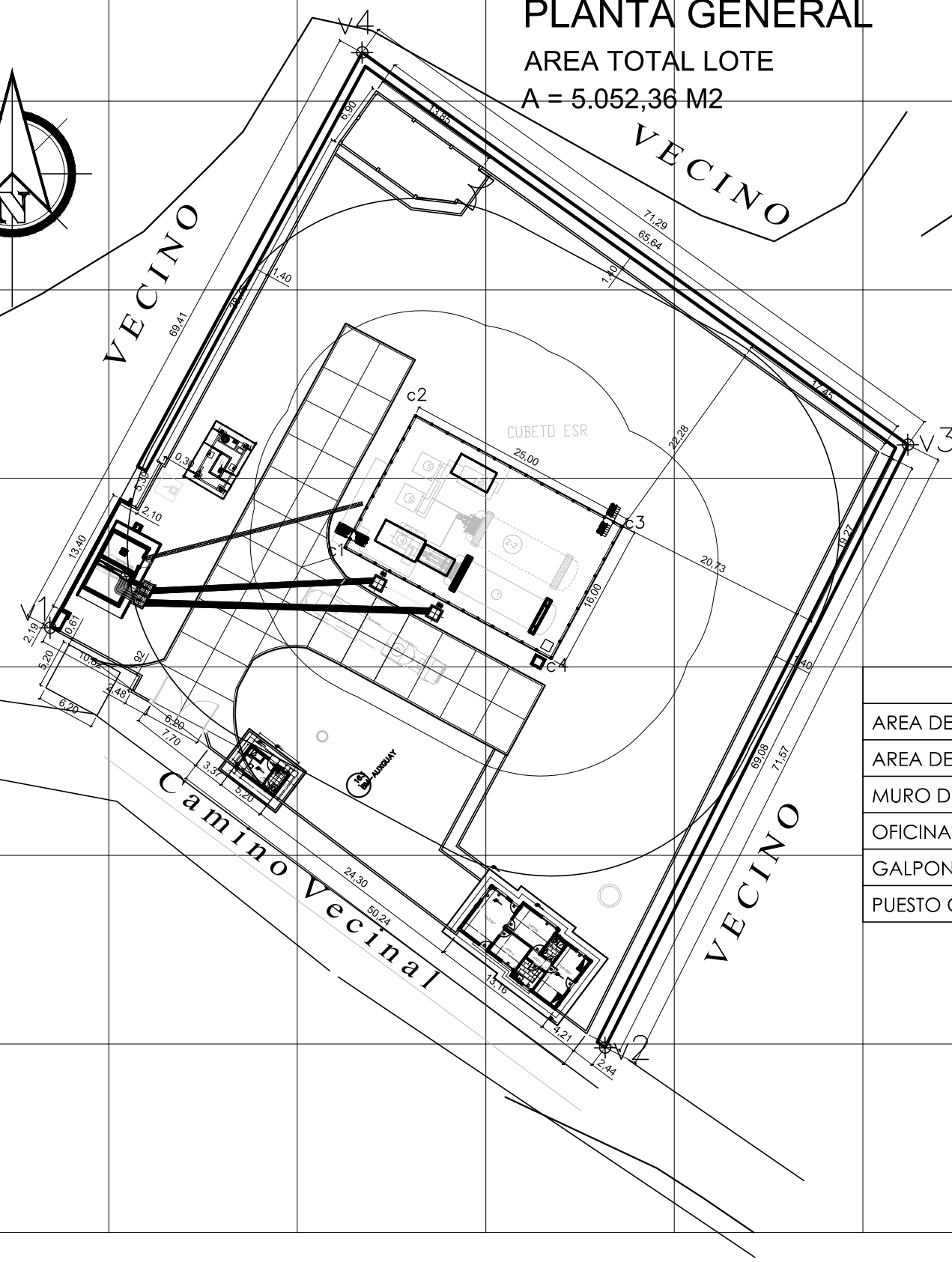

AREA = 5,052.36 m² PERIMETRO = 286.086 m

DIMENSIONES EN METROS:	ELABORADO POR:	APROBADO POR:	UBICACIÓN:		PROPIETARIO:	YACIMIENTOS PETROLÍFEROS FISCALES BOLIVIANOS GERENCIA DE REDES DE GAS Y DUCTOS DIRECCIÓN GAS VIRTUAL	OBRA:				
			DEPARTAMENTO		LA PAZ		PROYECTO CONSTRUCCIÓN DE OBRAS CIVILES COMPLEMENTARIAS DE LA ESR DE GUANAY				
			PROVINCIA		LARECAJA		DESCRIPCIÓN:	PLANO PLANTA MURO PERIMETRAL GUANAY			
			MUNICIPIO		GUANAY		ESPECIALIDAD:	ARQUITECTURA	FECHA:	AGOSTO 2017	ESCALA:

PLANTA GENERAL

AREA TOTAL LOTE
A = 5.052,36 M2

ESR GUANAY



CARACTERISTICAS PRINCIPALES:

AREA DEL LOTE TOTAL (MUROS GAVIONES)	5.052,36 M2
AREA DEL LOTE DESTINADA A LA ESR	4.582,23 M2
MURO DE CERCO + PORTON INGRESO	276,90 M2
OFICINA	85,35 M2
GALPON	91,57 M2
PUESTO CONTROL	15,60 M2

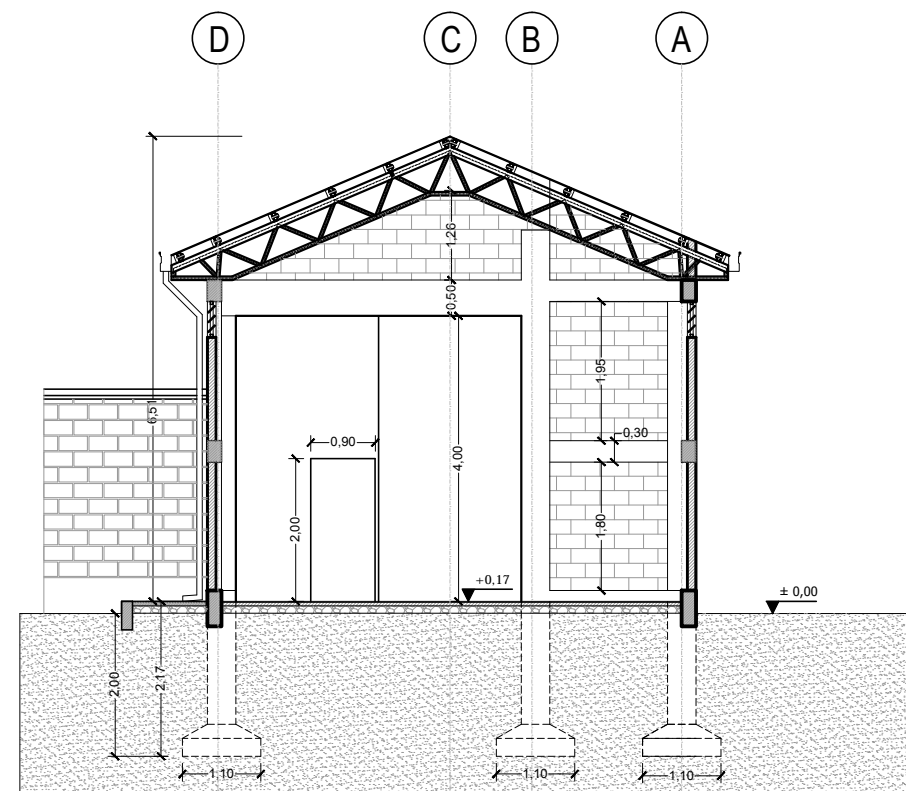
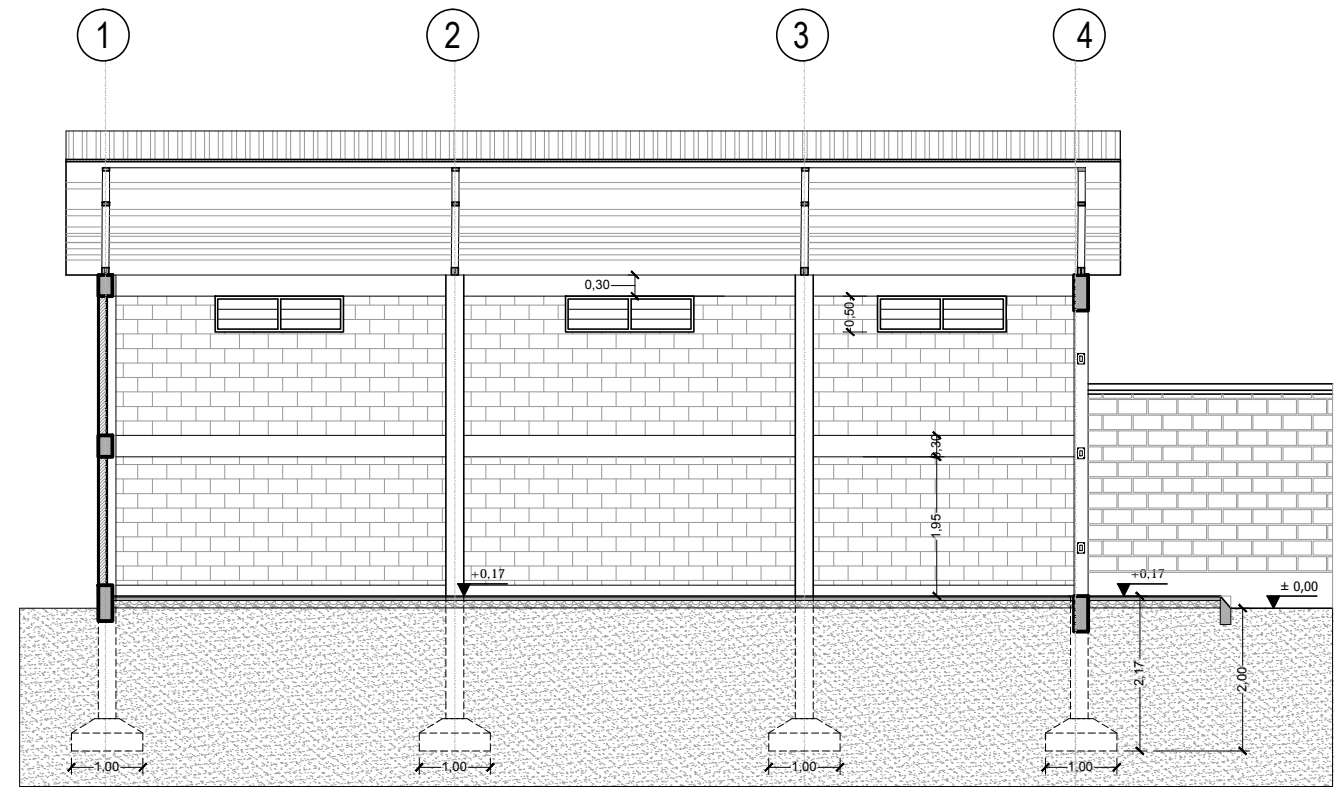
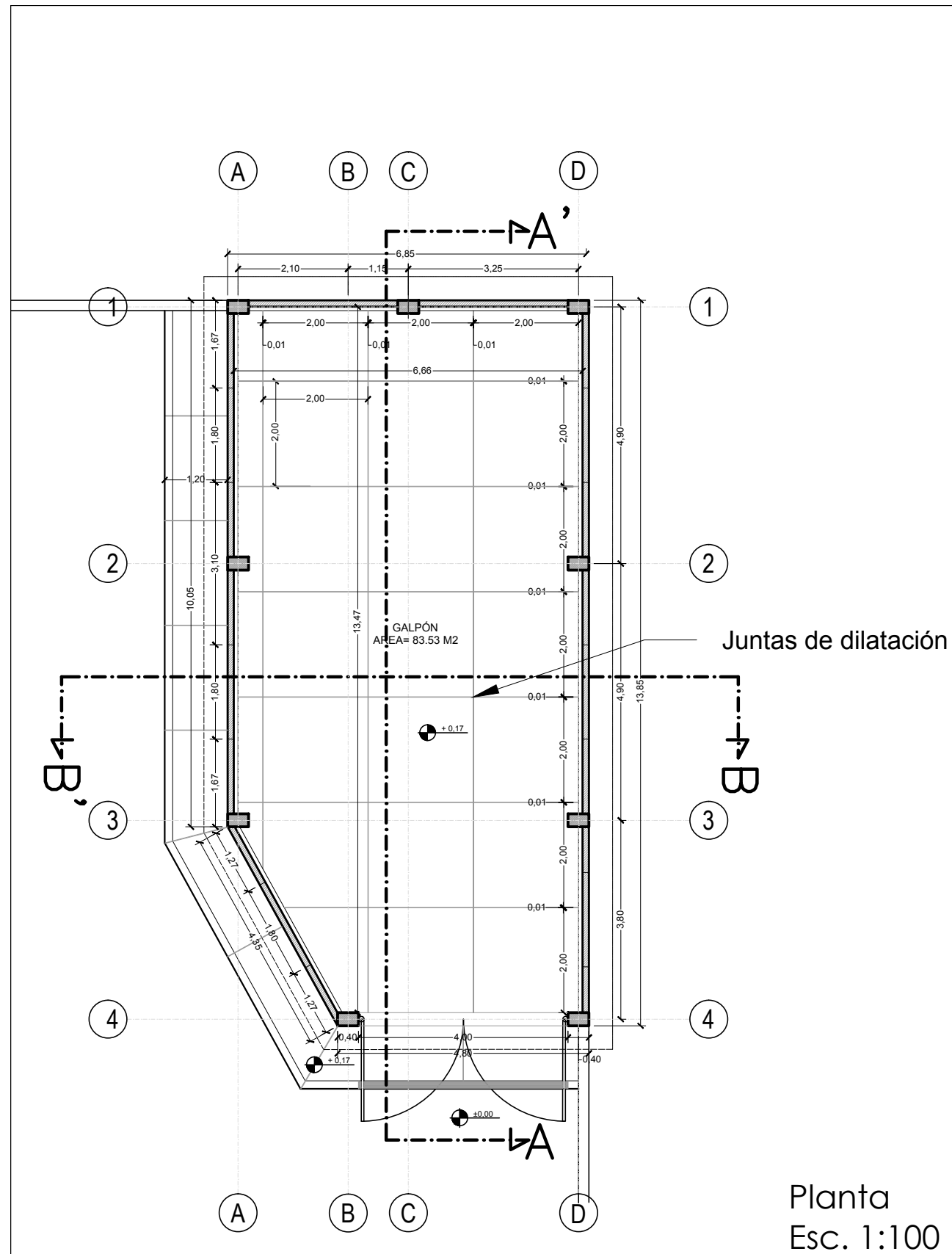
DIMENSIONES EXPRESADAS EN METROS


UBICACION:	
DEPARTAMENTO	LA PAZ
PROVINCIA	LARECAJA
MUNICIPIO	GUANAY

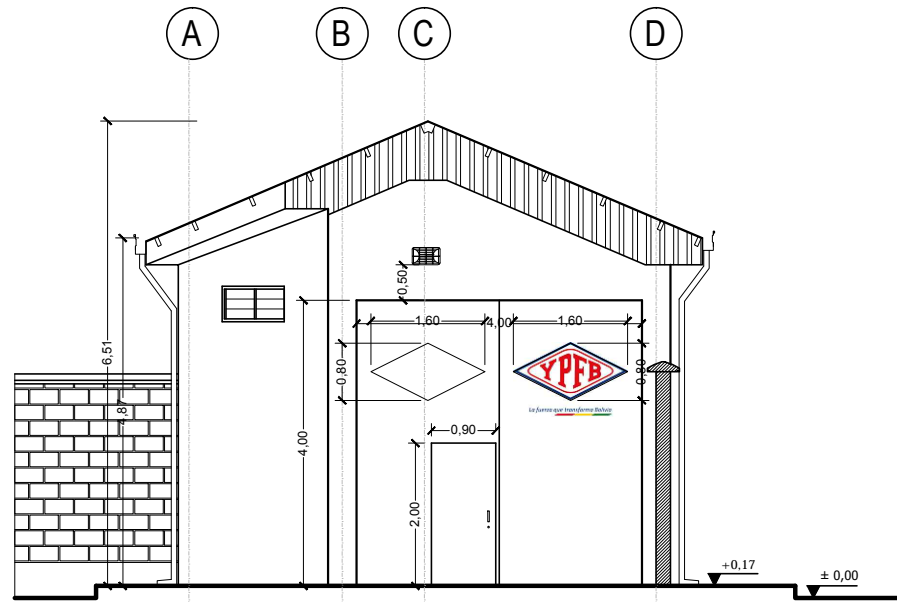


PROPIETARIO:
YACIMIENTOS PETROLIFEROS FISCALES BOLIVIANOS
GERENCIA DE REDES DE GAS Y DUCTOS
DIRECCION GAS VIRTUAL

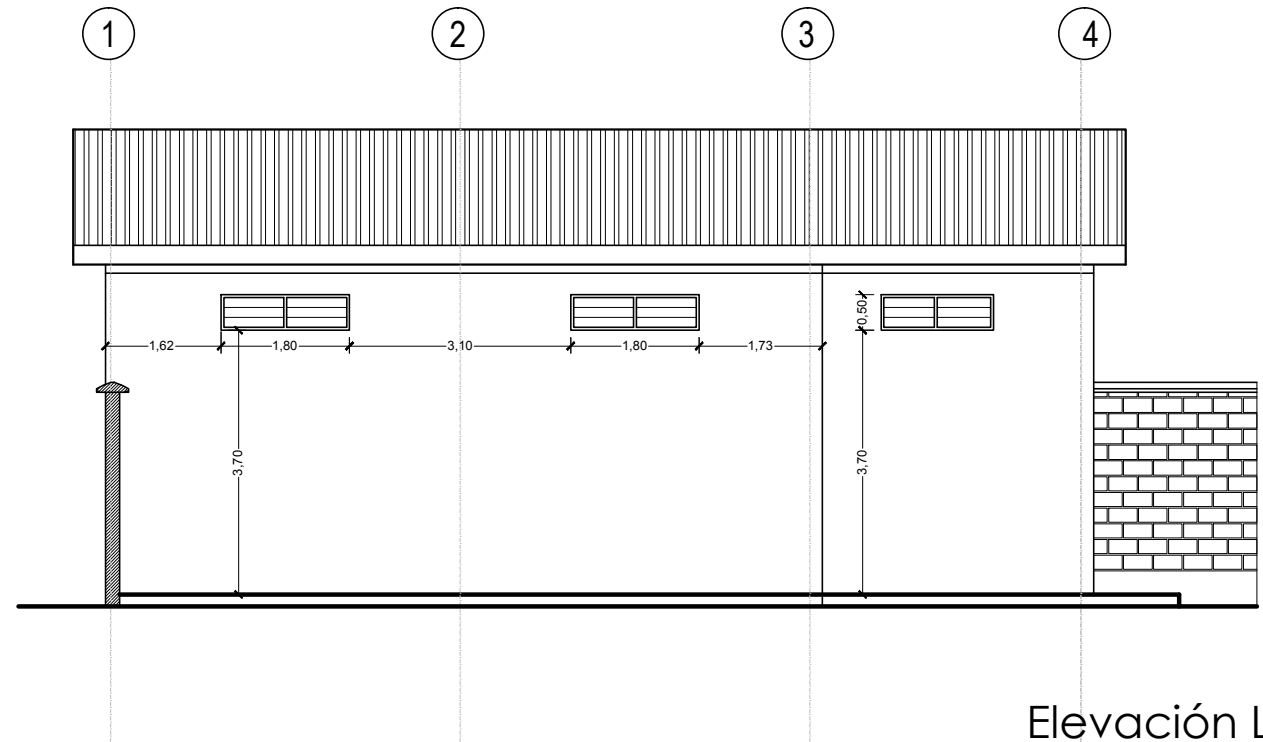
OBRA:	PROYECTO CONSTRUCCION DE OBRAS CIVILES COMPLEMENTARIAS DE ESR GUANAY		
DESCRIPCION:	PLANTA GENERAL		
ESPECIALIDAD:	ARQUITECTURA	FECHA:	JULIO/2017
ESCALA:	1: 300	LAMINA:	1/1



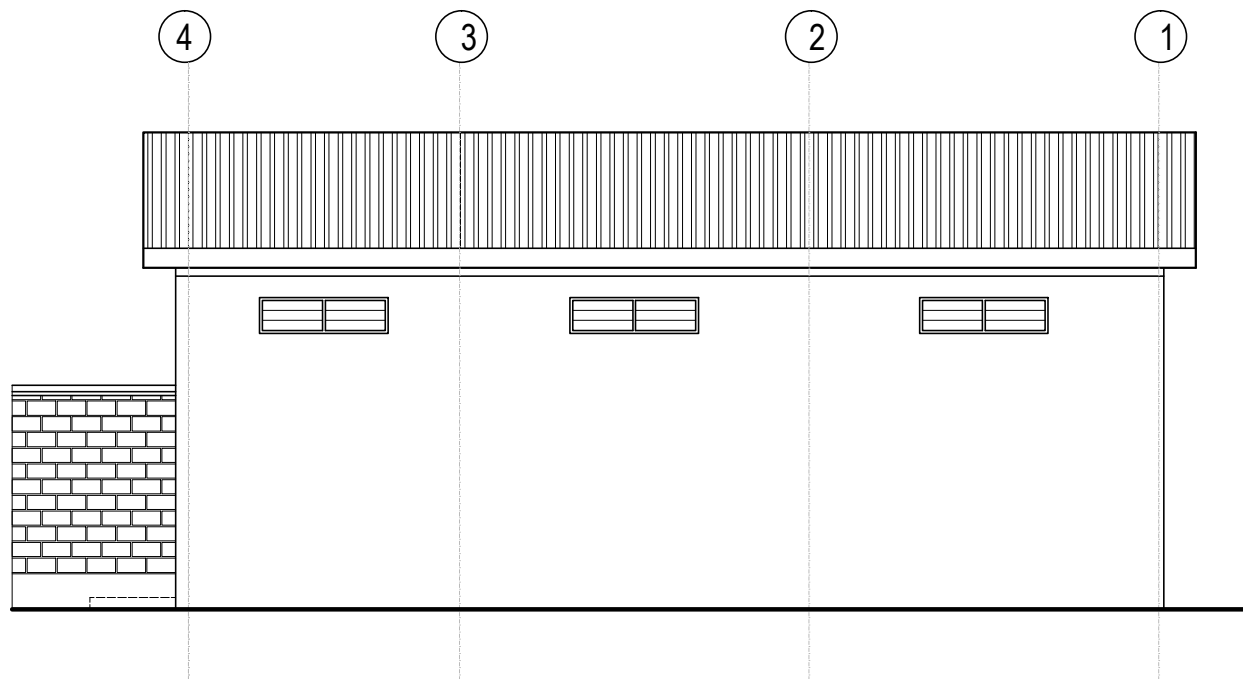
REVISIÓN NÚMERO :	FECHA :	ELABORADO POR:	APROBADO POR:	UBICACION:	 YACIMIENTOS PETROLIFEROS FISCALES BOLIVIANOS GERENCIA DE REDES DE GAS Y DUCTOS DIRECCION GAS VIRTUAL	OBRA:	PROYECTO CONSTRUCCION DE OBRAS CIVILES COMPLEMENTARIAS DE ESR GUANAY				
				DEPARTAMENTO		LA PAZ	DESCRIPCIÓN:	PLANOS GALPÓN			
				PROVINCIA		LARECAJA	ESPECIALIDAD:	ARQUITECTURA			
DIMENSIONES EXPRESADAS EN METROS				MUNICIPIO	GUANAY	FECHA:	JULIO/2017	ESCALA:	INDICADAS	LÁMINA:	1/3



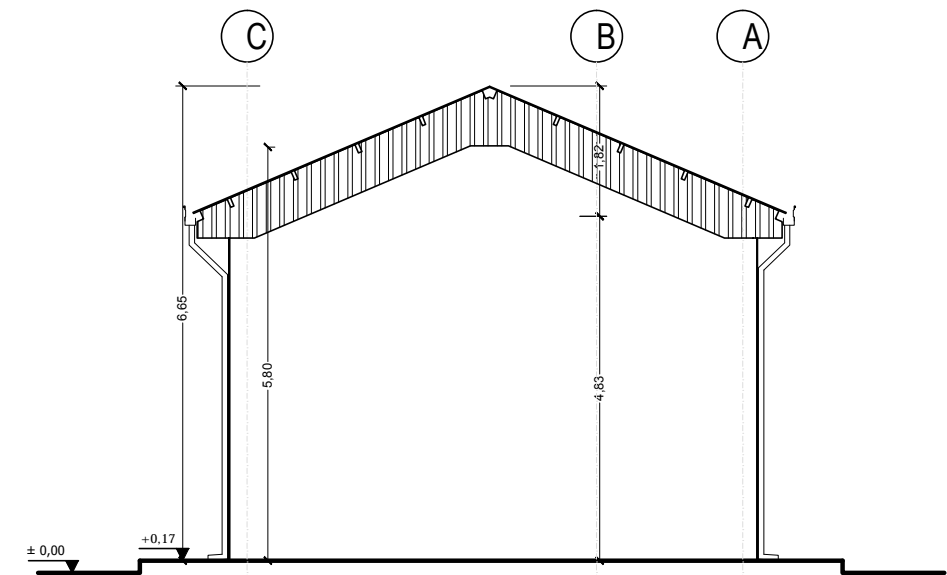
Elevación Frontal
Esc. 1:100




Elevación Lateral
Esc. 1:100

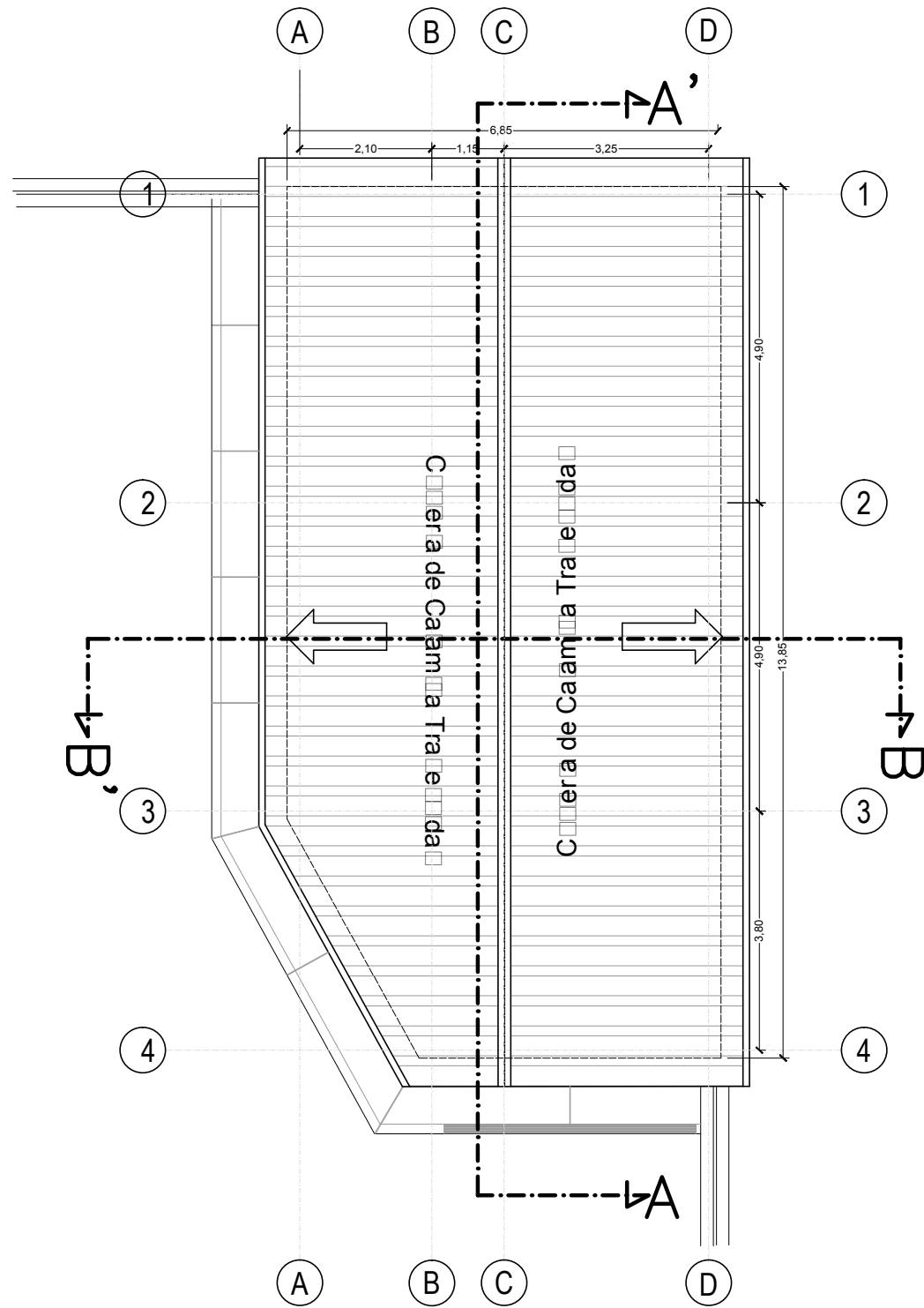


Elevación Lateral
Esc. 1:100

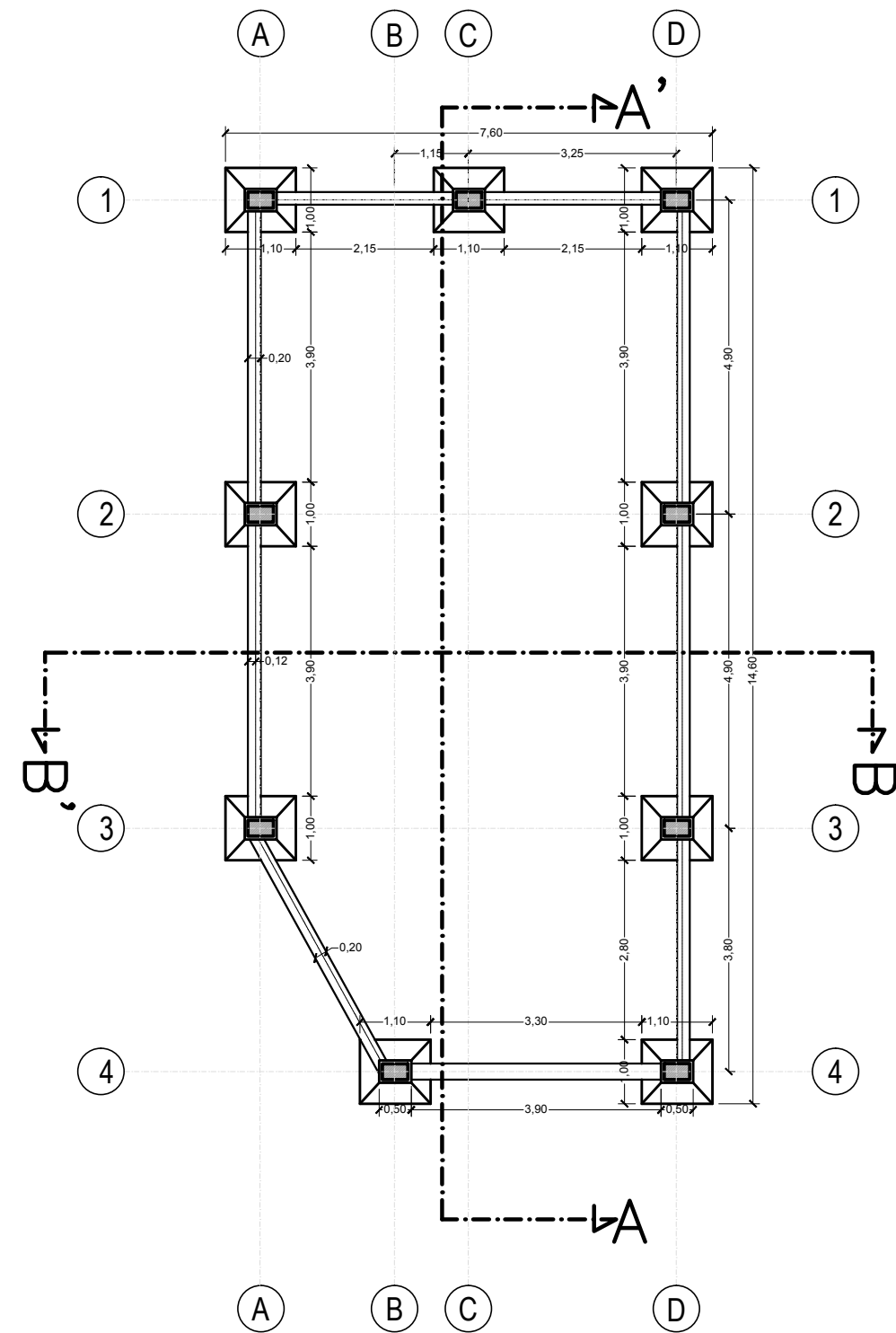


Elevación Posterior
Esc. 1:100


REVISIÓN NÚMERO :	FECHA :	ELABORADO POR:	APROBADO POR:	UBICACION:	 La fuerza que transforma Bolivia	PROPIETARIO:	OBRA:		
				DEPARTAMENTO LA PA		YACIMIENTOS PETROLIFEROS FISCALES BOLIVIANOS	PROYECTO CONSTRUCCION DE OBRAS CIVILES COMPLEMENTARIAS DE ESR GUANAY		
				PROVINCIA LARECAJA		GERENCIA DE REDES DE GAS Y DUCTOS DIRECCION GAS VIRTUAL	DESCRIPCIÓN: PLANOS GALPÓN		
DIMENSIONES EXPRESADAS EN METROS				MUNICIPIO GUANAY		ESPECIALIDAD: ARQUITECTURA	FECHA: JULIO/2017	ESCALA: INDICADAS	LÁMINA: 2/3

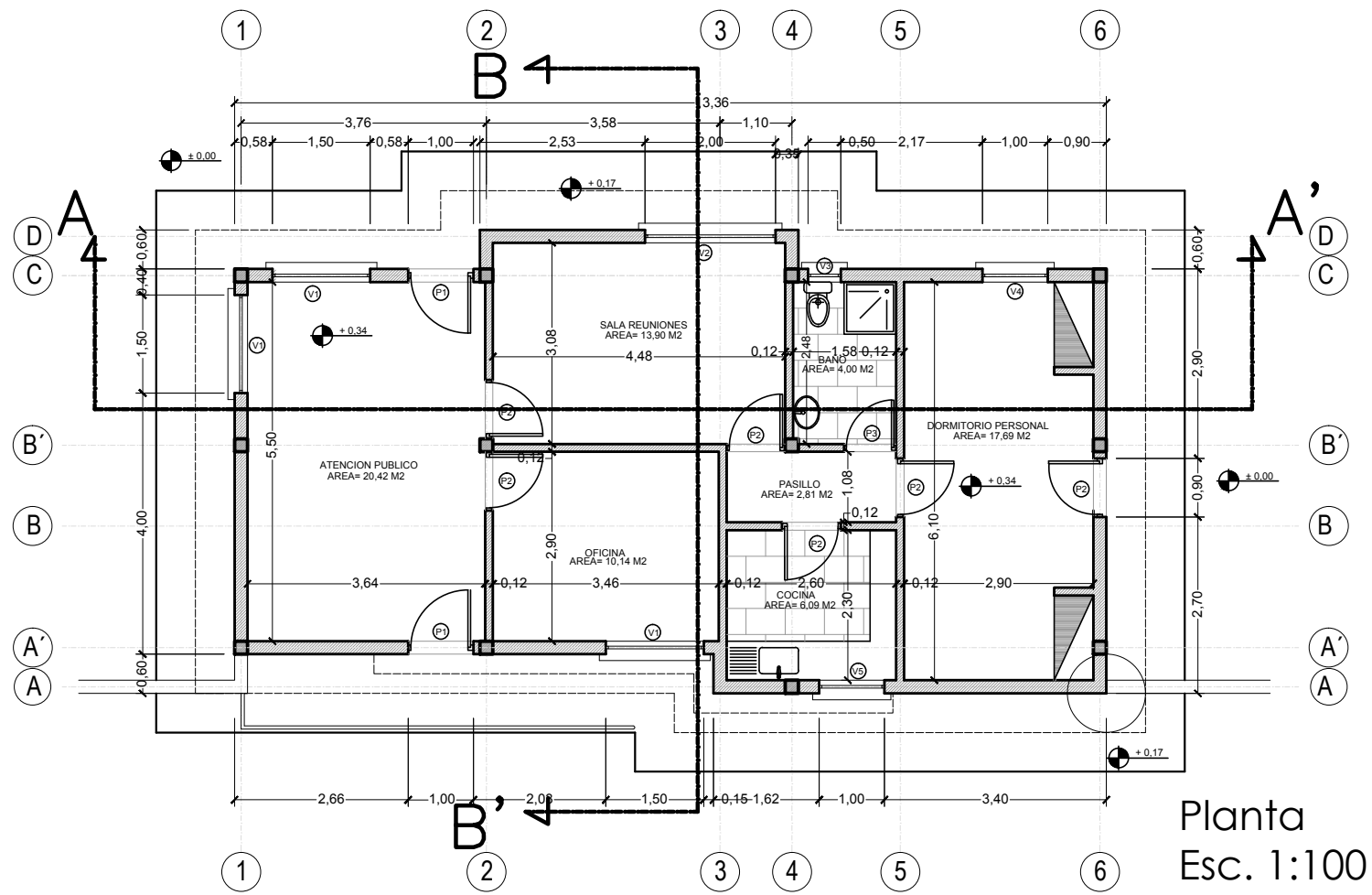


Plano de Techos
Esc. 1:100

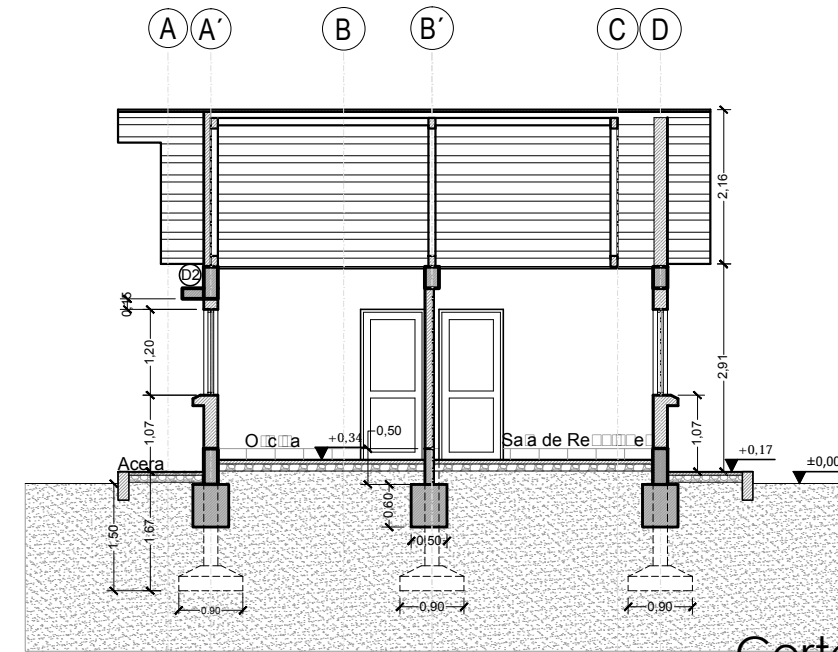


Plano de Cimientos
Esc. 1:100

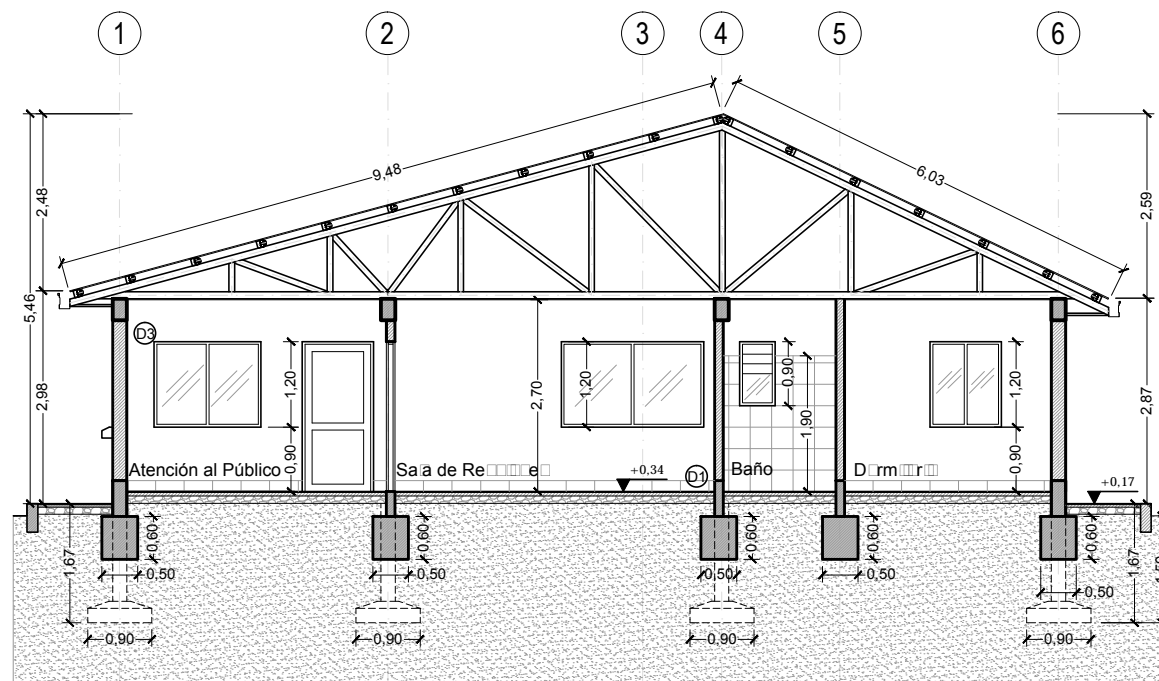
REVISIÓN NÚMERO :	FECHA :	ELABORADO POR:	APROBADO POR:	UBICACION:	 La fuerza que transforma Bolivia	PROPIETARIO:	OBRA:	FECHA:	ESCALA:	LÁMINA:	
				DEPARTAMENTO		LA PA	YACIMIENTOS PETROLIFEROS FISCALES BOLIVIANOS	PROYECTO CONSTRUCCION DE OBRAS CIVILES COMPLEMENTARIAS DE ESR GUANAY	JULIO/2017	INDICADAS	3/3
				PROVINCIA		LARECAJA	GERENCIA DE REDES DE GAS Y DUCTOS DIRECCION GAS VIRTUAL	DESCRIPCIÓN:			
DIMENSIONES EXPRESADAS EN METROS				MUNICIPIO	GUANAY		PLANOS GALPÓN	ESPECIALIDAD:			
							ARQUITECTURA				




Planta
Esc. 1:100

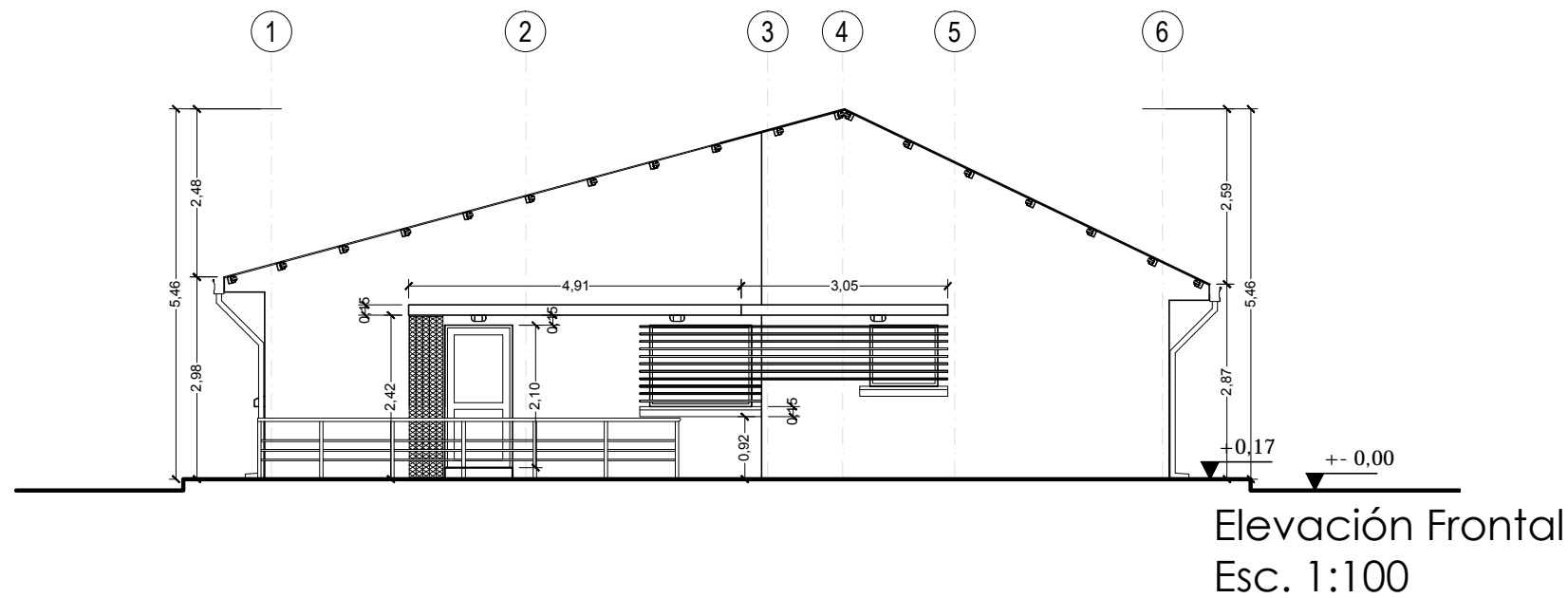
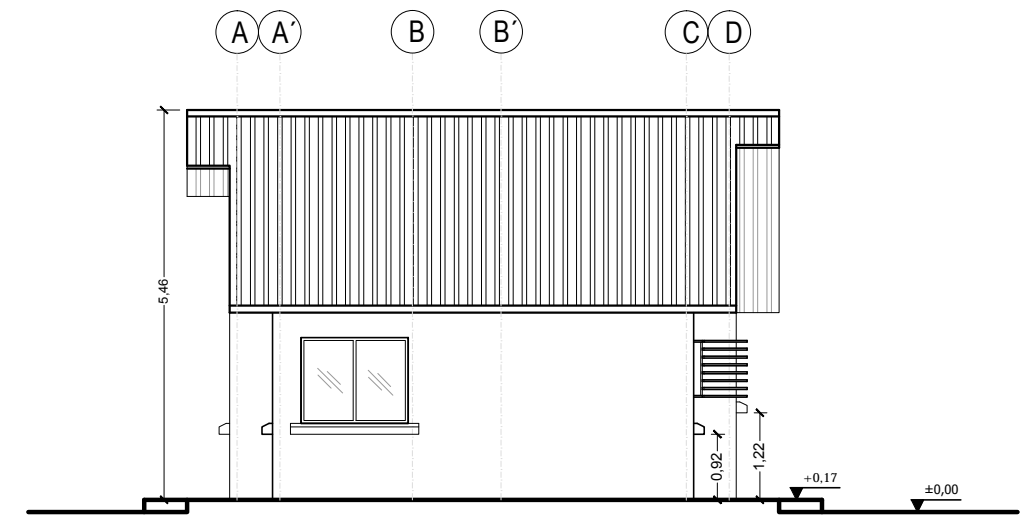
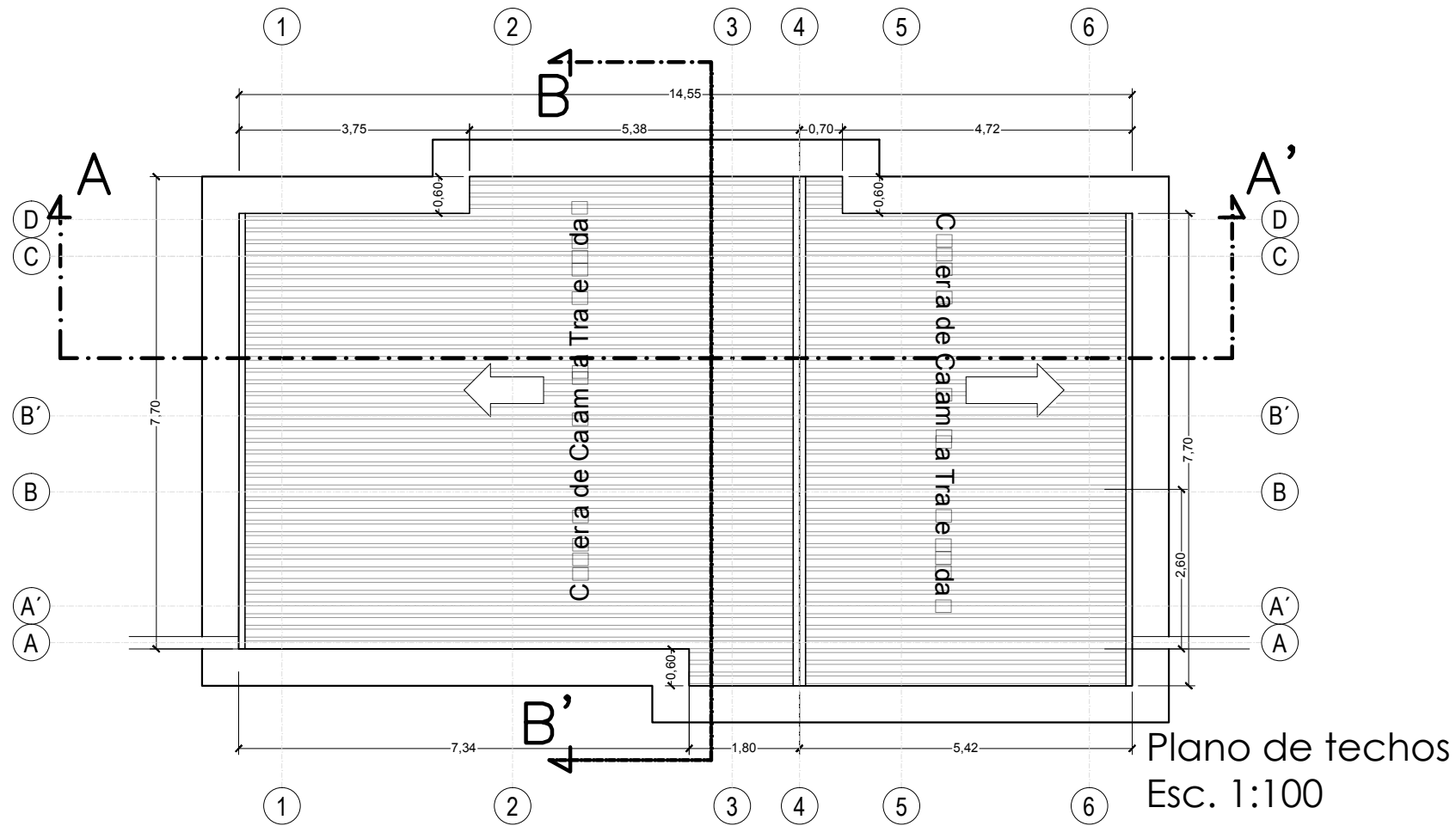



Corte B - B'
Esc. 1:100

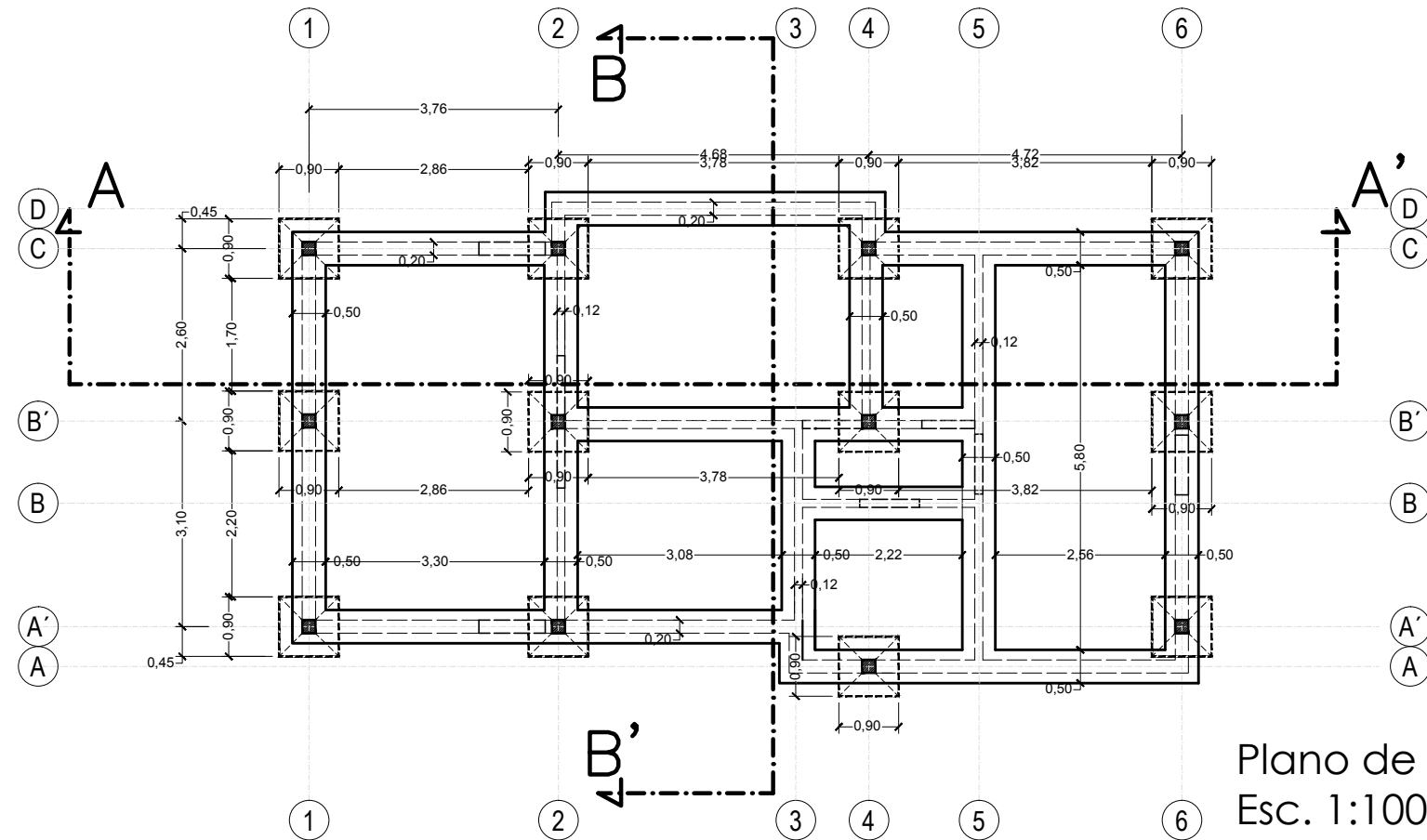


Corte A - A'
Esc. 1:100

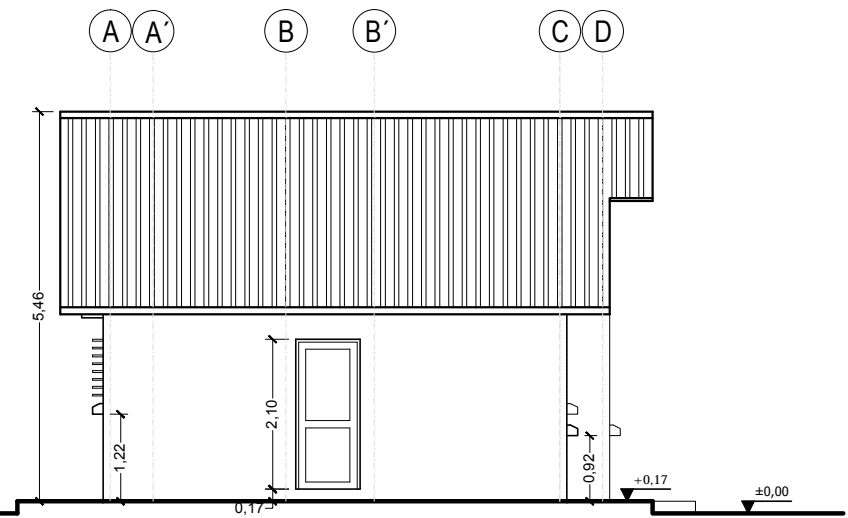
REVISIÓN NÚMERO :	FECHA :	ELABORADO POR:	APROBADO POR:	UBICACION:		PROPIETARIO:	OBRA:		
				DEPARTAMENTO		LA PAZ	YACIMIENTOS PETROLIFEROS FISCALES BOLIVIANOS	PROYECTO CONSTRUCCION DE OBRAS CIVILES COMPLEMENTARIAS DE ESR GUANAY	
				PROVINCIA		LARECAJA	GERENCIA DE REDES DE GAS Y DUCTOS DIRECCION GAS VIRTUAL	DESCRIPCIÓN: PLANOS OFICINA	
				MUNICIPIO		GUANAY		ESPECIALIDAD: ARQUITECTURA	
DIMENSIONES EXPRESADAS EN METROS							FECHA: JULIO/2017	ESCALA: INDICADAS	LÁMINA: 1/3



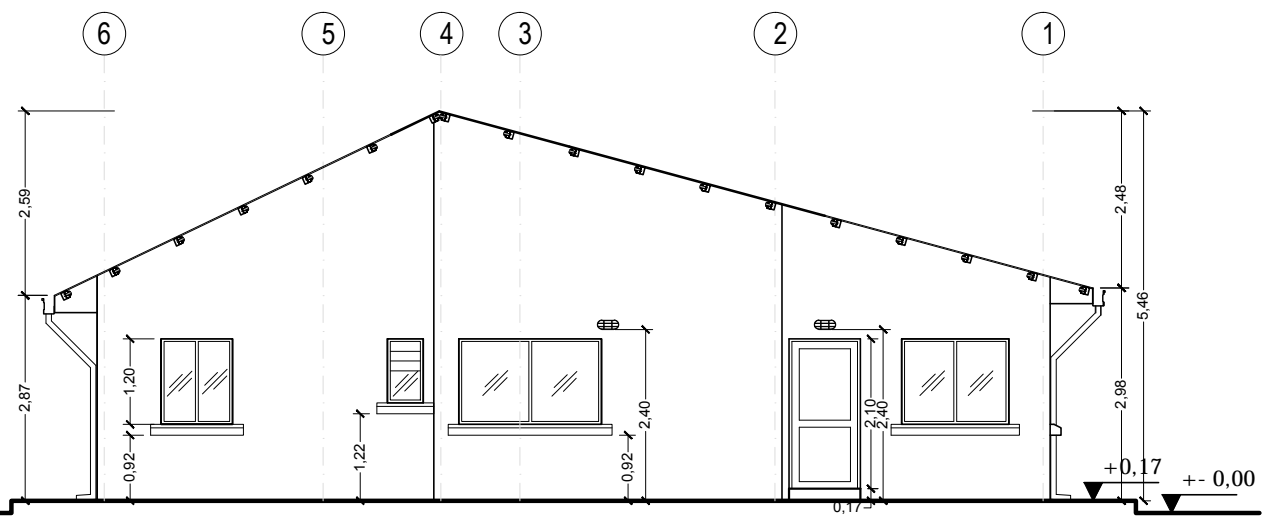
REVISIÓN NÚMERO :	FECHA :	ELABORADO POR:	APROBADO POR:	UBICACION:		PROPIETARIO:	OBRA:	ESPECIALIDAD:	FECHA:	ESCALA:	LÁMINA:	
				DEPARTAMENTO		LA PA	YACIMIENTOS PETROLIFEROS FISCALES BOLIVIANOS	PROYECTO CONSTRUCCION DE OBRAS CIVILES COMPLEMENTARIAS DE ESR GUANAY	ARQUITECTURA	JULIO/2017	INDICADAS	2/3
				PROVINCIA		LARECAJA		GERENCIA DE REDES DE GAS Y DUCTOS DIRECCION GAS VIRTUAL				
DIMENSIONES EXPRESADAS EN METROS				MUNICIPIO	GUANAY							




Plano de Cimientos
Esc. 1:100



Elevación Lateral
Esc. 1:100



Elevación Posterior
Esc. 1:100

REVISIÓN NÚMERO :	FECHA :	ELABORADO POR:	APROBADO POR:	UBICACION:		PROPIETARIO:	OBRA:	ESPECIALIDAD:	FECHA:	ESCALA:	LÁMINA:	
				DEPARTAMENTO		LA PA	YACIMIENTOS PETROLIFEROS FISCALES BOLIVIANOS	PROYECTO CONSTRUCCION DE OBRAS CIVILES COMPLEMENTARIAS DE ESR GUANAY	ARQUITECTURA	JULIO/2017	INDICADAS	3/3
				PROVINCIA		LARECAJA		GERENCIA DE REDES DE GAS Y DUCTOS DIRECCION GAS VIRTUAL				
DIMENSIONES EXPRESADAS EN METROS				MUNICIPIO	GUANAY							

