PLANO HIDRO-SANITARIO
SISTEMA DE EVACUACIÓN DE AGUAS RESIDUALES

ESCALA 1:100

DETALLES DEL ALCANTARILLADO SANITARIO

CONEXIÓN TUBERIA DE VENTILACIÓN

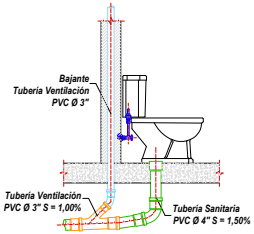

EXTREMO SUPERIOR TUBERIA DE VENTILACIÓN

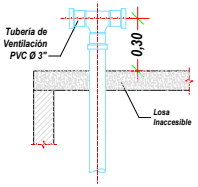

DETALLE DE LA CAMARA DE INSPECCIÓN H°A°

CORTE TRANSVERSAL

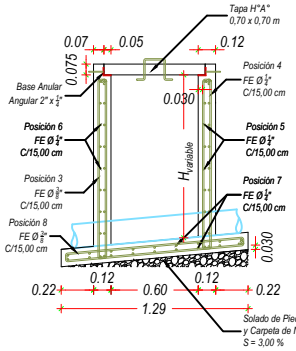

PLANO DE PLANTA

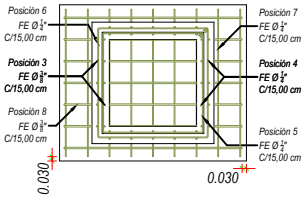

DETALLE DE LA BASE ANULAR

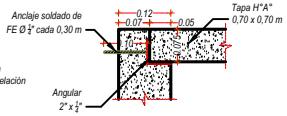

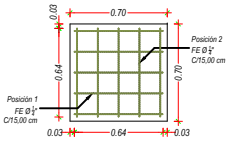

CÁMARA DE INSPECCIÓN TAPA DE H°A°

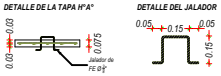

PLANILLA DE ARMADURA PARA UNA CAMARA DE H = 1,12 M

ELEMENTO	POSICIÓN	DIAMETRO	CANTIDAD	LONGITUD	LONG. TOTAL
TAPA	1	1/2"	5	0.64	3.20
	2	1/2"	5	0.64	3.20
CAMARA	3	3/8"	10	2.66	26.60
	4	3/8"	10	2.54	25.40
	5	1/2"	9	2.82	25.38
	6	1/2"	9	3.10	27.90
	7	1/2"	18	1.02	18.36
	8	3/8"	7	2.66	18.62

ESQUEMA

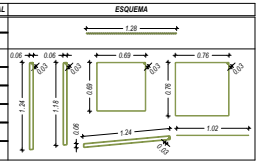

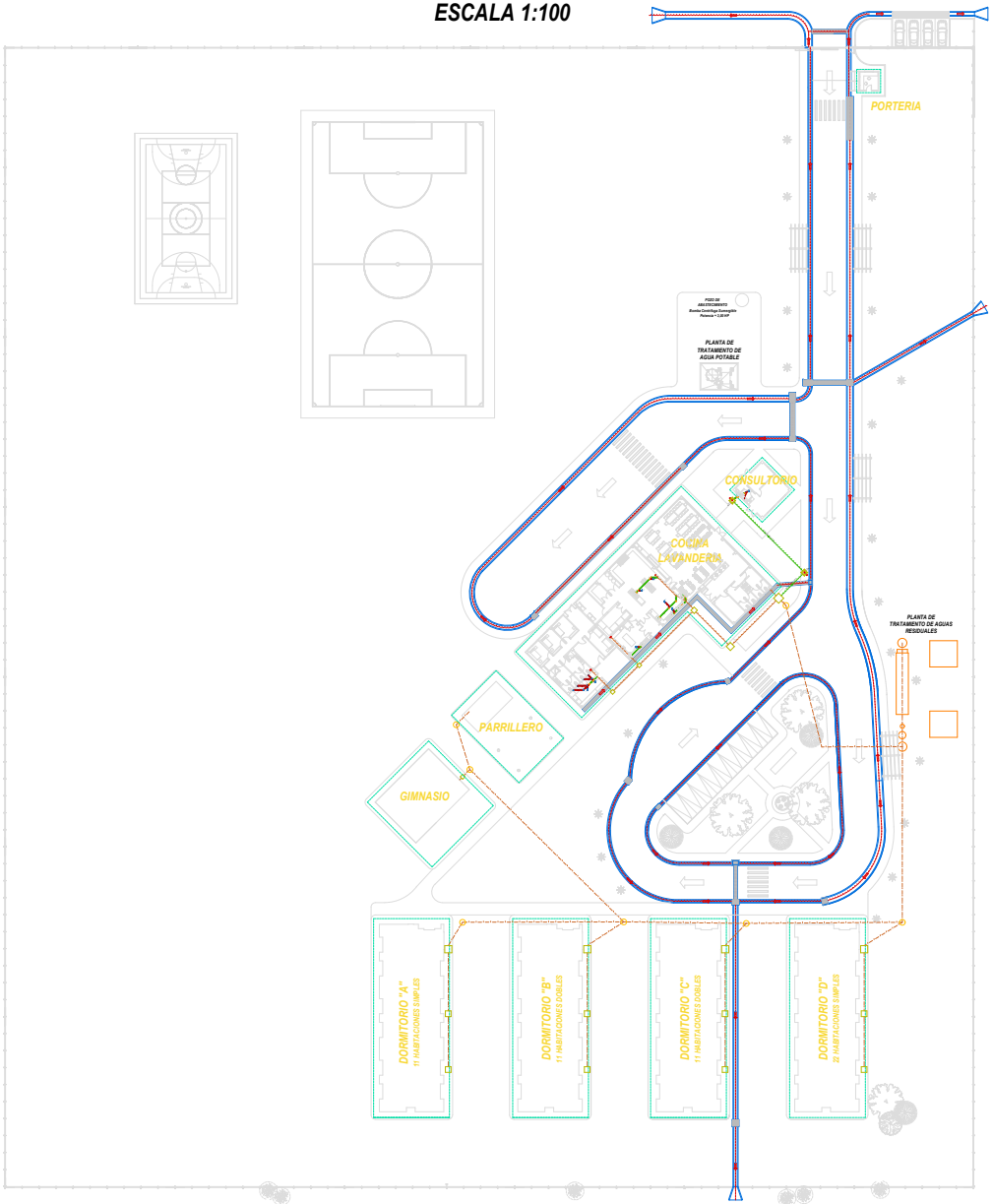

INFORMACIÓN GENERAL

MAPA DE UBICACIÓN

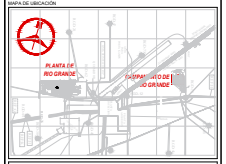

PLANO DE PLANTA DEL CAMPAMENTO DE RIO GRANDE

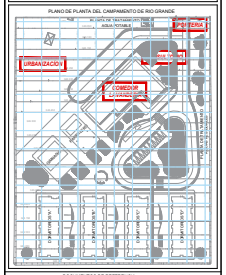

DOCUMENTOS DE REFERENCIA

DWG Nº	DESCRIPCIÓN
F3275B-USCA-PLAS-DR-0011_01	CAMPAMENTO PERMANENTE CORREDOR Y LAVANDERIA SANEAMIENTO Y PLUVIALES PLANTA BAJA
F3275B-USCA-PLAS-DR-0012_01	CAMPAMENTO PERMANENTE PARRILLA SANEAMIENTO Y PLUVIALES PLANTA BAJA
F3275B-USCA-PLAS-DR-0013_01	CAMPAMENTO PERMANENTE CORREDOR SANEAMIENTO Y PLUVIALES PLANTA BAJA Y CUBIERTA

LEYENDAS

REFERENCIAS

SIMBOLO	DESCRIPCIÓN
	TUBERIA DESAGUE INSTALADA
	TUBERIA DE DESAGUE Ø 2"
	TUBERIA DE DESAGUE Ø 4"
	TUBERIA DE VENTILACIÓN Ø 3"
	CAMARAS DE INSPECCIÓN INSTALADAS
	POZOS DE REGISTRO INSTALADOS
	CAMARAS DE INSPECCIÓN 60 x 60 CM
	CRUZ CON REDUCCIÓN 4" - 2"
	REDUCCIÓN 4" - 2"
	CAMARA DESGRASADORA SIFONADA 4"
	YEE DOBLE CON REDUCCIÓN 4" - 2"
	CODO 45° Ø 4"
	YEE CON REDUCCIÓN 4" - 2"
	REJILLA DE PISO SIFONADA
	YEE SANITARIA Ø 2"
	YEE DOBLE SANITARIA Ø 2"
	CODO 45° Ø 2"
	BAJANTE TUBERIA DE VENTILACIÓN 3"

REV.	DESCRIPCIÓN EMISIÓN	FECHA	EJEC.	VERIF.	APROB.
0	PLANO HIDROSANITARIO - AR	16-12-18	16-12-18	16-12-18	16-12-18

REVISIÓN - VALIDACIÓN

LA INFORMACIÓN DE ESTE DOCUMENTO ES DE PROPIEDAD DE VITPE, SIENDO PROHIBIDA SU UTILIZACIÓN TOTAL O PARCIAL, DIFUSIÓN, SIN PREVIA AUTORIZACIÓN EXPRESA POR ESCRITO

Proyecto: FINALIZACIÓN CONSTRUCCIÓN CAMPAMENTO RIO GRANDE

Título: PLANO SISTEMA DE EVACUACIÓN DE AGUAS RESIDUALES

Area: INSTALACIÓN HIDROSANITARIA

Lugar: SANTA CRUZ DE LA SIERRA

	Nombre	Fecha	Firma	
Dibujó:	T.V.A.	14-12-2018		Etapa: PROYECTO
Propuso:	T.V.A.	14-12-2018		Formato: A0
Revisó:	JD	14-12-2018		Escala: 1 : 100
Número de Dibujo:	GIPI-DIM-UFEI-P-SANT-AR_1-5			Hoja: 01 de 05
				No Rev: 01