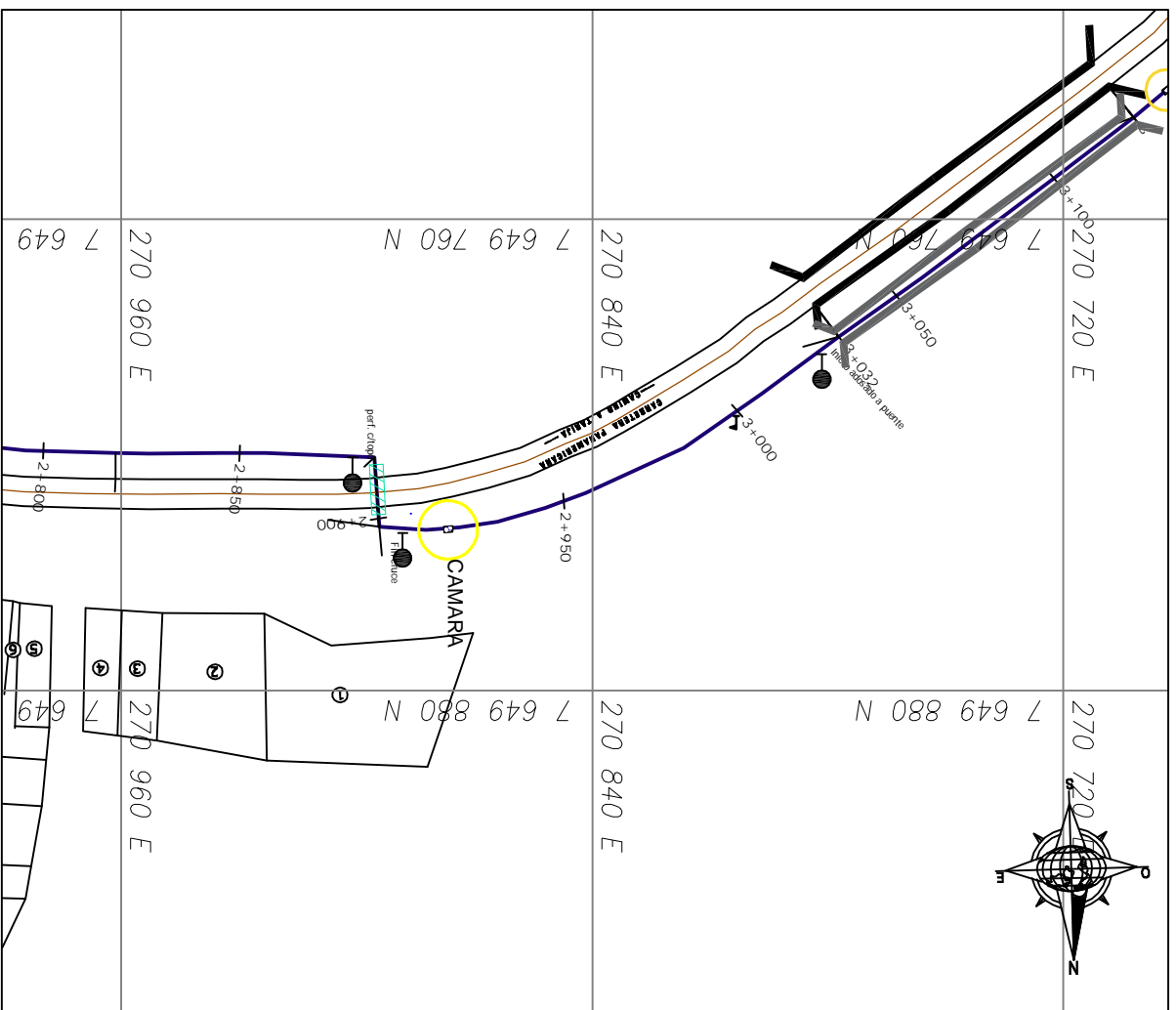
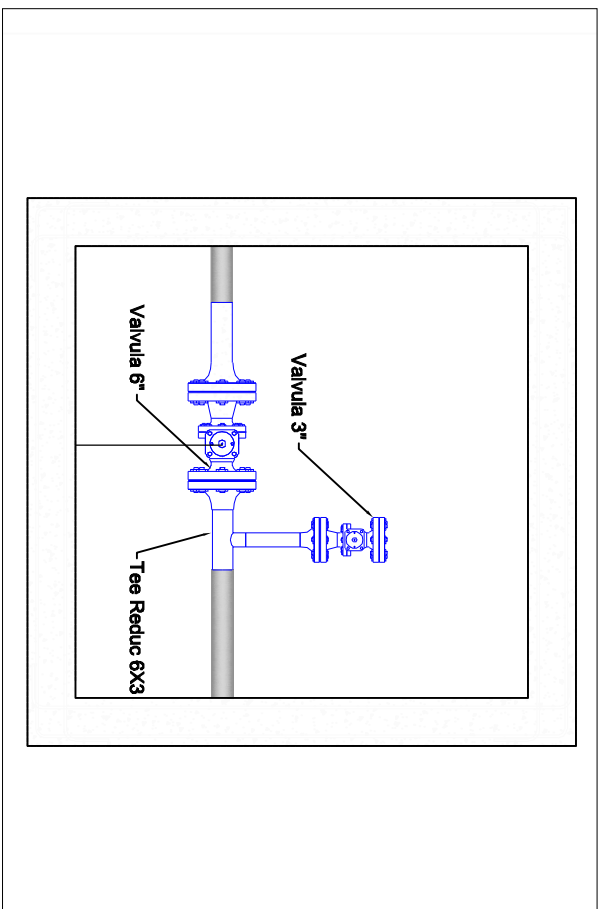


RELEVAMIENTO EN PLANTA





CAMARA - VISTA EN PLANTA



CRUCE DE CARRETERA - PERFORACION DIRIGIDA



ELABORADO POR:		REVISADO Y APROBADO POR:			
PROCESO DE CONTRATACIÓN:		OBRAS CIVILES Y MECANICAS PARA LA CONSTRUCCION DE RED PRIMARIA - EL PUENTE - LAS CARRERAS		YACIMIENTOS PETROLIFEROS FISCALES BOLIVIANOS GERENCIA DE REDES DE GAS Y DUCTOS DISTRITO REDES DE GAS CHUQUISACA	
TITULO DEL PLANO:		PLANO DE PLANTA - UBICACIÓN INSTALACIONES (PROGRESIVAS 2+800 Y 3+100)			
ANEXO 4		Departamento: Chuquisaca-Tari		Provincia: Sub-Charl-Mendez	
		Municipio: Las Carreras-El Pue		Localidad: Las Carreras-El Pue	
				Fecha: 8 de 24	